



แผนบริหารจัดการ ทรัพยากรธรรมชาติและ สิ่งแวดล้อมจังหวัด

ระยะ 5 ปี (พ.ศ. 2566 - 2570)



สำนักงานทรัพยากรธรรมชาติและสิ่งแวดล้อมจังหวัดสระบุรี



คำนำ

ตามที่คณะรัฐมนตรี มีมติเมื่อวันที่ ๔ ธันวาคม ๒๕๖๐ เห็นชอบในการจำแนกแผนออกเป็น ๓ ระดับ ประกอบด้วย แผนระดับที่ ๑ ได้แก่ ยุทธศาสตร์ชาติ ๒๐ ปี แผนระดับที่ ๒ ได้แก่ แผนพัฒนาเศรษฐกิจและสังคมแห่งชาติ แผนแม่บทภายใต้ยุทธศาสตร์ชาติ และนโยบายและแผนระดับชาติว่าด้วยความมั่นคงแห่งชาติ แผนระดับที่ ๓ หมายถึง แผนที่จัดทำขึ้นเพื่อสนับสนุนการดำเนินงานของแผนระดับที่ ๑ และแผนระดับที่ ๒ ให้บรรลุเป้าหมายที่กำหนดไว้ หรือจัดทำขึ้นตามที่กฎหมายกำหนด หรือจัดทำขึ้นตามพันธกรณีหรืออนุสัญญา ระหว่างประเทศ

กองแผนยุทธศาสตร์และแผนงาน สำนักงานปลัดกระทรวงทรัพยากรธรรมชาติและสิ่งแวดล้อม กำหนดการชี้แจงแนวทางการจัดทำแผนบริหารจัดการทรัพยากรธรรมชาติและสิ่งแวดล้อมระดับจังหวัด ระยะ ๕ ปี (พ.ศ.๒๕๖๖ – ๒๕๗๐) เมื่อวันที่ ๒๗ พฤศจิกายน ๒๕๖๖ และพิจารณาสรุปแนวทางการดำเนินการจัดทำแผนบริหารจัดการทรัพยากรธรรมชาติและสิ่งแวดล้อมระดับจังหวัด ระยะ ๕ ปี (พ.ศ.๒๕๖๖ – ๒๕๗๐) สำนักงานทรัพยากรธรรมชาติและสิ่งแวดล้อมจังหวัด

สำนักงานทรัพยากรธรรมชาติและสิ่งแวดล้อมจังหวัดสระบุรีจึงได้จัดทำแผนบริหารจัดการทรัพยากรธรรมชาติและสิ่งแวดล้อมระดับจังหวัด ระยะ ๕ ปี (พ.ศ.๒๕๖๖ – ๒๕๗๐) ให้สอดคล้องกับเป้าหมาย ยุทธศาสตร์ชาติ ๒๐ ปี แผนแม่บทภายใต้ยุทธศาสตร์ชาติ แผนพัฒนาจังหวัดสระบุรี นโยบายและแผนอื่นๆ ที่เกี่ยวข้อง เพื่อเป็นกรอบแนวทางขับเคลื่อนยุทธศาสตร์และแผนงาน/โครงการ ของสำนักงานทรัพยากรธรรมชาติและสิ่งแวดล้อมจังหวัดสระบุรีไปสู่การปฏิบัติได้บรรลุวัตถุประสงค์ที่กำหนด

สำนักงานทรัพยากรธรรมชาติและสิ่งแวดล้อมจังหวัดสระบุรี

มกราคม ๒๕๖๗

สารบัญ

	หน้า
ส่วนที่ ๑ บทสรุปผู้บริหาร (สรุปสาระสำคัญของแผน)	๑
ส่วนที่ ๒ ความสอดคล้องกับแผน ๓ ระดับ ตามนโยบายของมติคณะรัฐมนตรี เมื่อวันที่ ๔ ธันวาคม ๒๕๖๐	๒
- ยุทธศาสตร์ชาติ (แผนระดับที่ ๑)	๒
- แผนระดับที่ ๒ (เฉพาะที่เกี่ยวข้อง)	๙
- แผนระดับที่ ๓ (แผนปฏิบัติการราชการ ระยะ ๕ ปี (พ.ศ. ๒๕๖๖ – ๒๕๗๐) ทส. และแผนพัฒนาจังหวัด พ.ศ. ๒๕๖๖ – ๒๕๗๐)	๕๗
ส่วนที่ ๓ สาระสำคัญของแผนบริหารจัดการทรัพยากรธรรมชาติและสิ่งแวดล้อมระดับจังหวัด ระยะ ๕ ปี	๕๘
๓.๑ ข้อมูลเพื่อการบริหารจัดการ	๕๘
๓.๑.๑ ข้อมูลพื้นฐานทางกายภาพ	๕๘
๓.๑.๒ ข้อมูลเชิงเปรียบเทียบด้านทรัพยากรธรรมชาติและสิ่งแวดล้อม	๗๑
๓.๑.๓ ประเด็นปัญหาและความต้องการเชิงพื้นที่	๘๗
๓.๑.๔ ผลการแก้ไขปัญหาจังหวัดในช่วงที่ผ่านมา	๙๐
๓.๒ ประเด็นการบริหารจัดการ	๙๒
๓.๒.๑ บทวิเคราะห์	๙๒
๓.๒.๒ เป้าหมายการบริหารจัดการ (วิสัยทัศน์)	๑๑๙
๓.๒.๓ ตัวชี้วัดความสำเร็จตามเป้าหมาย	๑๒๐
๓.๒.๔ ประเด็นการบริหารจัดการทรัพยากรธรรมชาติและสิ่งแวดล้อมระดับ จังหวัด	๑๒๓
๑) ด้านทรัพยากรธรรมชาติ	
๒) วัตถุประสงค์	
๓) ตัวชี้วัดและค่าเป้าหมาย	
๔) แนวทางการบริหารจัดการ	
๓.๒.๕ แผนงาน โครงการสำคัญ และกิจกรรม	๑๒๘
ส่วนที่ ๔ ภาคผนวก	๑๖๒

๑. บทสรุปผู้บริหาร (สรุปสาระสำคัญของแผน)

พระราชกฤษฎีกาว่าด้วยหลักเกณฑ์และวิธีการบริหารกิจการบ้านเมืองที่ดี พ.ศ. ๒๕๔๖ และพระราชกฤษฎีกาว่าด้วยหลักเกณฑ์และวิธีการบริหารกิจการบ้านเมืองที่ดี (ฉบับที่ ๒) พ.ศ. ๒๕๖๒ มาตรา ๑๖ กำหนดให้ส่วนราชการจัดทำแผนปฏิบัติราชการของส่วนราชการนั้น โดยจัดทำเป็นแผนห้าปี ซึ่งต้องสอดคล้องกับยุทธศาสตร์ชาติ ๒๐ ปี แผนแม่บทภายใต้ยุทธศาสตร์ชาติ แผนการปฏิรูปประเทศ แผนพัฒนาเศรษฐกิจและสังคมแห่งชาติ นโยบายของคณะรัฐมนตรีที่แถลงต่อรัฐสภา และแผนอื่นๆ ที่เกี่ยวข้อง และตามมติคณะกรรมการบูรณาการนโยบายพัฒนาภาค (ก.บ.ภ) ครั้งที่ ๒/๒๕๖๔ เมื่อวันที่ ๑๔ กรกฎาคม ๒๕๖๔ โดยมีนายกรัฐมนตรี (พลเอกประยุทธ์ จันทร์โอชา) เป็นประธาน ได้มีมติเห็นชอบนโยบาย หลักเกณฑ์และวิธีการจัดทำแผนของจังหวัดและกลุ่มจังหวัด ประจำปีงบประมาณ พ.ศ. ๒๕๖๖ -๒๕๗๐ รวมทั้งเกณฑ์การเปลี่ยนแปลงโครงการตามแผนปฏิบัติราชการประจำปีงบประมาณ พ.ศ. ๒๕๖๖-๒๕๗๐ ซึ่งกำหนดให้ผู้ว่าราชการจังหวัดจัดให้มีการประชุมปรึกษาหารือร่วมกันทุกภาคส่วน ทั้งภาครัฐ รัฐวิสาหกิจ เอกชน องค์กรปกครองส่วนท้องถิ่น และภาคประชาสังคม จังหวัดสระบุรี ดำเนินการจัดทำแผนพัฒนาจังหวัด โดยดำเนินการวิเคราะห์ และทบทวนข้อมูลทั่วไป ของจังหวัดสระบุรี ศักยภาพ ตำแหน่งยุทธศาสตร์ ผลการดำเนินงานตามแผนพัฒนาจังหวัดสระบุรีที่ผ่านมา และแนวโน้มของสถานการณ์ในอนาคต ซึ่งจัดประชุมเพื่อรับฟังความคิดเห็น ข้อเสนอแนะจากทุกภาคส่วน ทั้งหมดจำนวน ๖ ครั้ง ระหว่างเดือนสิงหาคม - เดือนกันยายน พ.ศ. ๒๕๖๔ สามารถสรุปทิศทางในการพัฒนาจังหวัดสระบุรี ปี พ.ศ. ๒๕๖๖ -๒๕๗๐ ดังนี้

ตำแหน่งการพัฒนาจังหวัดสระบุรี (Positioning) ได้แก่ HUG “อ้อมกอดจากธรรมชาติ”

High การผลิตที่มีมูลค่าสูง คุณภาพสูง ด้วยเทคโนโลยีและนวัตกรรม

Universal ความเป็นสากล ด้วยมาตรฐานที่เป็นที่ยอมรับ ทั้งในประเทศและต่างประเทศ

Green เป็นมิตรกับสิ่งแวดล้อม คำนึงถึงผลกระทบต่อระบบนิเวศ

เป้าหมายการพัฒนา

“เมืองอุตสาหกรรมสีเขียวอัจฉริยะ สังคมแห่งคุณภาพชีวิต”

ตัวชี้วัดความสำเร็จตามเป้าหมายการพัฒนาจังหวัด

๑. ร้อยละที่เพิ่มขึ้นของผลิตภัณฑ์มวลรวมจังหวัดเพิ่มขึ้น

๒. ระดับการผ่านเกณฑ์การประเมินอุตสาหกรรมเชิงนิเวศในพื้นที่การพัฒนาเมือง

อุตสาหกรรมเชิงนิเวศ

๓. ระดับดัชนีความก้าวหน้าของคนเพิ่มขึ้น

ประกอบด้วย ๔ ประเด็นการพัฒนา ได้แก่

ประเด็นการพัฒนาที่ ๑ ยกระดับการพัฒนาเมืองอุตสาหกรรมเชิงนิเวศ

ประเด็นการพัฒนาที่ ๒ เสริมสร้างศักยภาพชุมชนและเมืองสีเขียวอย่างยั่งยืน

ประเด็นการพัฒนาที่ ๓ ยกระดับคุณภาพคนส่งและโลจิสติกส์เพื่อรองรับอุตสาหกรรมและ

บริการสู่ ภูมิภาคอาเซียน

ประเด็นการพัฒนาที่ ๔ ยกระดับขีดความสามารถในการผลิตภาคเกษตร การค้า การท่องเที่ยวและบริการมูลค่าสูงที่เป็นมิตรกับสิ่งแวดล้อม

๒. ความสอดคล้องกับแผน ๓ ระดับ ตามนโยบายของมติคณะรัฐมนตรี เมื่อวันที่ ๔ ธันวาคม ๒๕๖๐

๒.๑ ยุทธศาสตร์ชาติ (แผนระดับที่ ๑)

๑) ยุทธศาสตร์ชาติที่ ๕ ด้านการสร้างการเติบโตบนคุณภาพชีวิตที่เป็นมิตรต่อสิ่งแวดล้อม (หลัก)

(๑) เป้าหมาย

การพัฒนาที่สำคัญเพื่อนำไปสู่การบรรลุเป้าหมายการพัฒนาที่ยั่งยืนในทุกมิติ ทั้งด้านสังคม เศรษฐกิจ สิ่งแวดล้อม ธรรมชาติและความเป็นหุ้นส่วนความร่วมมือระหว่างกัน ทั้งภายใน และภายนอกประเทศอย่างบูรณาการ ใช้พื้นที่เป็นตัวตั้งในการกำหนดกลยุทธ์และแผนงาน และการให้ทุกฝ่ายที่เกี่ยวข้องได้เข้ามามีส่วนร่วมในแบบทางตรงให้มากที่สุดเท่าที่จะเป็นไปได้ โดยเป็นการดำเนินการบนพื้นฐาน การเติบโตร่วมกัน ไม่ว่าจะเป็นทางเศรษฐกิจ สิ่งแวดล้อม และคุณภาพชีวิต โดยให้ความสำคัญกับการสร้างสมดุล ทั้ง ๓ ด้าน อันจะนำไปสู่ความยั่งยืนเพื่อคนรุ่นต่อไปอย่างแท้จริง

(๑.๑) อนุรักษ์และรักษาทรัพยากรธรรมชาติสิ่งแวดล้อม และวัฒนธรรมให้คนรุ่นต่อไป ได้ใช้อย่างยั่งยืน มีสมดุล

(๑.๒) ฟื้นฟูและสร้างใหม่ฐานทรัพยากรธรรมชาติและสิ่งแวดล้อม เพื่อลดผลกระทบทางลบจากการพัฒนาสังคมเศรษฐกิจของประเทศ

(๑.๓) ใช้ประโยชน์และสร้างการเติบโต บนฐานทรัพยากรธรรมชาติและสิ่งแวดล้อม ให้สมดุลภายในขีดความสามารถของระบบนิเวศ

(๑.๔) ยกระดับกระบวนทัศน์ เพื่อกำหนดอนาคตประเทศด้านทรัพยากรธรรมชาติ สิ่งแวดล้อม และวัฒนธรรมบนหลักของการมีส่วนร่วม และธรรมาภิบาล

(๒) ประเด็นยุทธศาสตร์

(๒.๑) สร้างการเติบโตอย่างยั่งยืนบนสังคมเศรษฐกิจสีเขียว

มุ่งเน้นการพัฒนาสังคมเศรษฐกิจให้เติบโตและมีความเป็นธรรมบนความสมดุลของฐานทรัพยากรธรรมชาติและคุณภาพสิ่งแวดล้อมที่ดีด้วยเศรษฐกิจฐานชีวภาพ นำไปสู่การยกระดับ คุณภาพชีวิต เพิ่มความเป็นธรรมทางสังคม สามารถลดความเสี่ยงของผลกระทบด้านสิ่งแวดล้อมและลดปัญหา ความขาดแคลนของทรัพยากรลงได้ โดยมีเป้าหมายสู่สังคมที่มีระดับคุณภาพชีวิตที่สูงขึ้นแต่มีผลกระทบ ต่อสิ่งแวดล้อมต่ำลง ผ่านแนวทางและมาตรการต่าง ๆ เช่น การบริโภคและการผลิตที่เป็นมิตรกับสิ่งแวดล้อม เพิ่มพื้นที่สีเขียว และป่าไม้ รักษาฐานทรัพยากรสัตว์ป่าและความหลากหลายทางชีวภาพ ส่งเสริมให้สิ่งแวดล้อมมีคุณภาพดีขึ้น คนมีความรับผิดชอบต่อสังคม มีความเอื้ออาทร และเสียสละเพื่อผลประโยชน์ส่วนรวมของชาติ

(๒.๑.๑) เพิ่มมูลค่าของเศรษฐกิจฐานชีวภาพให้สอดคล้องกับยุทธศาสตร์ ด้านการสร้างความสามารถในการแข่งขัน

(๒.๑.๒) อนุรักษ์และฟื้นฟูความหลากหลายทางชีวภาพในและนอกถิ่นกำเนิด

(๒.๑.๓) อนุรักษ์และฟื้นฟูแม่น้ำลำคลองและแหล่งน้ำธรรมชาติทั่วประเทศ

(๒.๑.๔) รักษาและเพิ่มพื้นที่สีเขียวที่เป็นมิตรกับสิ่งแวดล้อม

(๒.๑.๕) ส่งเสริมการบริโภคและการผลิตที่ยั่งยืน

(๒.๒) สร้างการเติบโตอย่างยั่งยืนบนสังคมเศรษฐกิจภาคทะเล มุ่งเน้นการให้ความสำคัญกับการสร้างการเติบโตของประเทศจากกิจกรรมทางทะเลที่หลากหลายควบคู่ไปกับการดูแลฐานทรัพยากรทางทะเลและชายฝั่งทั้งหมด ภายใต้อำนาจ และสิทธิประโยชน์ของประเทศที่พึงมีพึงได้ เพื่อความเป็นธรรมและลดความเหลื่อมล้ำทางสังคม โดยมุ่งเน้นการถ่ายทอดองค์ความรู้เรื่องทะเลที่ถูกต้อง และเพียงพอ เพิ่มมูลค่าของเศรษฐกิจฐานชีวภาพทางทะเล ปรับปรุง และฟื้นฟูทรัพยากรทางทะเลและชายฝั่งทั้งระบบ พัฒนาและเพิ่มสัดส่วนกิจกรรมทางทะเลที่เป็นมิตรต่อสิ่งแวดล้อม

(๒.๒.๑) เพิ่มมูลค่าของเศรษฐกิจฐานชีวภาพทางทะเล

(๒.๒.๒) ปรับปรุง ฟื้นฟู และสร้างใหม่ทรัพยากรทางทะเลและชายฝั่งทั้งระบบ

(๒.๒.๓) ฟื้นฟูชายหาดที่เป็นแหล่งท่องเที่ยว ชายฝั่งทะเลได้รับการป้องกัน และแก้ไขทั้งระบบ และมีนโยบายการจัดการชายฝั่งแบบบูรณาการอย่างเป็นองค์รวม

(๒.๒.๔) พัฒนาและเพิ่มสัดส่วนกิจกรรมทางทะเลที่เป็นมิตรต่อสิ่งแวดล้อม

(๒.๓) สร้างการเติบโตอย่างยั่งยืนบนสังคมที่เป็นมิตรต่อสภาพภูมิอากาศ มุ่งเน้นลดการปล่อยก๊าซเรือนกระจก และสร้างสังคมคาร์บอนต่ำ ปรับปรุง การบริหารจัดการภัยพิบัติทั้งระบบ และการสร้างขีดความสามารถของประชาชนในการรับมือและปรับตัว เพื่อลดความสูญเสียและเสียหายจากภัยธรรมชาติและผลกระทบที่เกี่ยวข้องกับการเปลี่ยนแปลงสภาพ ภูมิอากาศ พร้อมทั้งสนับสนุนการลงทุนในโครงสร้างพื้นฐานที่เป็นมิตรต่อสภาพภูมิอากาศ

(๒.๓.๑) ลดการปล่อยก๊าซเรือนกระจก

(๒.๓.๒) มีการปรับตัวเพื่อลดความสูญเสียและเสียหายจากภัยธรรมชาติและผลกระทบที่เกี่ยวข้องกับการเปลี่ยนแปลงสภาพภูมิอากาศ

(๒.๓.๓) มุ่งเป้าสู่การลงทุนที่เป็นมิตรต่อสภาพภูมิอากาศในการพัฒนาโครงสร้างพื้นฐานของภาครัฐและภาคเอกชน

(๒.๓.๔) พัฒนาและสร้างระบบรับมือปรับตัวต่อโรคอุบัติใหม่และโรคอุบัติซ้ำที่เกิดจากการเปลี่ยนแปลงภูมิอากาศ

(๒.๔) พัฒนาพื้นที่เมือง ชนบท เกษตรกรรม และอุตสาหกรรมเชิงนิเวศ มุ่งเน้น ความเป็นเมืองที่เติบโตอย่างต่อเนื่อง

มีข้อกำหนด รูปแบบ และกฎเกณฑ์ที่เกี่ยวข้องกับลักษณะการใช้พื้นที่ตามศักยภาพ และเป็นมิตรต่อสิ่งแวดล้อม โดยเน้นการพัฒนา “เมืองน่าอยู่ ชนบทมั่นคง เกษตรยั่งยืน อุตสาหกรรมเชิงนิเวศ” โดยให้ความสำคัญกับการจัดทำแผนผังภูมินิเวศ การพัฒนาเมือง ชนบท พื้นที่เกษตรกรรม อุตสาหกรรม รวมถึง พื้นที่อนุรักษ์ตามศักยภาพและความเหมาะสมทางภูมินิเวศ พัฒนาพื้นที่ต้นแบบตามแผนผังภูมินิเวศในทุกจังหวัดอย่างยั่งยืน ลดการปลดปล่อยมลพิษและผลกระทบต่อสิ่งแวดล้อม ส่งเสริมเกษตรอัจฉริยะ สงวนรักษาและอนุรักษ์ทรัพยากรธรรมชาติและสิ่งแวดล้อม อุทยานธรณีวิทยา แหล่งโบราณคดี มรดกทางสถาปัตยกรรม ศิลปวัฒนธรรม อัตลักษณ์ และวิถีชีวิตพื้นถิ่นอย่างยั่งยืน

(๒.๔.๑) จัดทำแผนผังภูมินิเวศเพื่อการพัฒนาเมือง ชนบท พื้นที่เกษตรกรรม และอุตสาหกรรม รวมถึงพื้นที่อนุรักษ์ตามศักยภาพและความเหมาะสมทางภูมินิเวศอย่างเป็นเอกภาพ

(๒.๔.๒) พัฒนาพื้นที่เมือง ชนบท เกษตรกรรม และอุตสาหกรรมเชิงนิเวศ ที่มีการบริหารจัดการตามแผนผังภูมินิเวศอย่างยั่งยืน

(๒.๔.๓) จัดการมลพิษที่มีผลกระทบต่อสิ่งแวดล้อมและสารเคมีในภาคเกษตร ทั้งระบบ ให้เป็นไปตามมาตรฐานสากลและค่ามาตรฐานสากล

(๒.๔.๔) ส่งเสริมรักษา อนุรักษ์ พื้นฟู และพัฒนาทรัพยากรธรรมชาติ มรดกทางสถาปัตยกรรมและศิลปวัฒนธรรม อัตลักษณ์ และวิถีชีวิตพื้นถิ่นบนฐานธรรมชาติและฐานวัฒนธรรม อย่างยั่งยืน

(๒.๔.๕) พัฒนาเครือข่ายองค์กรพัฒนาเมืองและชุมชน รวมทั้งกลุ่มอาสาสมัคร ด้วยกลไกการมีส่วนร่วมของทุกภาคส่วนในท้องถิ่น

(๒.๔.๖) เสริมสร้างระบบสาธารณสุขและอนามัยสิ่งแวดล้อม และยกระดับความสามารถในการป้องกันโรคอุบัติใหม่และอุบัติซ้ำ

(๒.๕) ยกระดับกระบวนการทัศน์เพื่อกำหนดอนาคตประเทศ

มุ่งส่งเสริมคุณลักษณะและพฤติกรรมที่พึงประสงค์ด้านสิ่งแวดล้อมของคนไทย พัฒนาเครื่องมือและกลไกเพื่อการบริหารจัดการทรัพยากรธรรมชาติและสิ่งแวดล้อมที่มีประสิทธิภาพ รองรับการเติบโตที่มีคุณภาพในอนาคต รวมทั้ง จัดตั้งและพัฒนากระบวนการยุติธรรมด้านทรัพยากรธรรมชาติและสิ่งแวดล้อม และพัฒนาระบบประชาธิปไตยสิ่งแวดล้อม เพื่อแก้ไขปัญหา และลดความขัดแย้ง พัฒนาและดำเนินโครงการยกระดับกระบวนการทัศน์เพื่อกำหนดอนาคตประเทศ

(๒.๕.๑) ส่งเสริมคุณลักษณะและพฤติกรรมที่พึงประสงค์ด้านสิ่งแวดล้อม และคุณภาพชีวิตที่ดีของคนไทย

(๒.๕.๒) พัฒนาเครื่องมือ กลไกและระบบยุติธรรม และระบบประชาธิปไตยสิ่งแวดล้อม

(๒.๕.๓) จัดโครงสร้างเชิงสถาบันเพื่อจัดการประเด็นร่วมด้านการบริหารจัดการทรัพยากรธรรมชาติและสิ่งแวดล้อมที่สำคัญ

(๒.๕.๔) พัฒนาและดำเนินโครงการที่ยกระดับกระบวนการทัศน์ เพื่อกำหนดอนาคตประเทศด้านทรัพยากรธรรมชาติและสิ่งแวดล้อม และวัฒนธรรม บนหลักของการมีส่วนร่วมและธรรมาภิบาล

(๓) การบรรลุเป้าหมายตามยุทธศาสตร์ชาติ

แผนบริหารจัดการทรัพยากรธรรมชาติและสิ่งแวดล้อมในระดับจังหวัด มีแนวทางในการบรรลุเป้าหมาย ตามยุทธศาสตร์ชาติโดยการขับเคลื่อนไทยสู่เศรษฐกิจและสังคมคาร์บอนต่ำ และลดผลกระทบการเปลี่ยนแปลง สภาพภูมิอากาศ โดยมีเป้าหมายให้ประเทศไทยมีภูมิคุ้มกันต่อการเปลี่ยนแปลง สภาพภูมิอากาศ ด้วยการส่งเสริม สนับสนุนจังหวัดปรับตัวต่อผลกระทบจากการเปลี่ยนแปลงสภาพภูมิอากาศ มีขีดความสามารถในการขับเคลื่อนเศรษฐกิจและสังคมคาร์บอนต่ำ ด้วยการส่งเสริมการมีส่วนร่วมลดก๊าซเรือนกระจกของทุกภาคส่วน ผ่านการขับเคลื่อนนโยบายแผนงานโครงการและกิจกรรม การส่งเสริมและรักษาคุณภาพสิ่งแวดล้อม เพื่อยกระดับคุณภาพชีวิตที่ดี โดยมีเป้าหมายพื้นที่ที่มีการบริหารจัดการสิ่งแวดล้อมอย่างมีประสิทธิภาพ ด้วยการสนับสนุนการเสริมสร้างระบบบริหารจัดการสิ่งแวดล้อมในพื้นที่ให้มีประสิทธิภาพ การบริหารจัดการทรัพยากรน้ำ และน้ำบาดาลให้เกิดความสมดุลและยั่งยืน โดยมีเป้าหมายมีการบริหารจัดการทรัพยากรน้ำในพื้นที่อย่างมีธรรมาภิบาล การบริหารจัดการทรัพยากรธรรมชาติให้เกิดความสมดุลและยั่งยืน โดยมีเป้าหมายการบริหารจัดการทรัพยากรธรรมชาติที่มีประสิทธิภาพและคุ้มค่าในเชิงเศรษฐมิติ จัดการ

ทรัพยากรธรรมชาติอย่างคุ้มค่า ทรัพยากรธรรมชาติได้รับการสงวน อนุรักษ์ ปั่นฟู และนำสู่การใช้ประโยชน์อย่างยั่งยืน เกิดความสมบูรณ์เชิงพื้นที่ และการยกระดับกระบวนการเพื่อรองรับการเปลี่ยนแปลงด้านการบริหารจัดการทรัพยากรธรรมชาติและสิ่งแวดล้อม โดยมีเป้าหมายประชาชนมีคุณลักษณะที่พึงประสงค์ด้านทรัพยากรธรรมชาติและสิ่งแวดล้อม เพื่อคุณภาพชีวิตที่ดี ด้วยการเพิ่มขีดความสามารถในการจัดการภาวะวิกฤต ส่งเสริมการจัดการทรัพยากรธรรมชาติและสิ่งแวดล้อมสู่ความยั่งยืน และเสริมสร้างค่านิยมหลักและวัฒนธรรมที่สร้างกระบวนการทัศน์ใหม่ด้านทรัพยากรธรรมชาติและสิ่งแวดล้อมให้แก่ประชาชน องค์กร บุคลากร มีความพร้อมรับการเปลี่ยนแปลงในประเด็นใหม่ที่อาจเกิดขึ้นในอนาคต

๒) ยุทธศาสตร์ชาติที่ ๑ ด้านความมั่นคง (รอง)

(๑) เป้าหมาย

ประเทศชาติมีความมั่นคง ประชาชนมีความสุข เน้นการบริหารจัดการสภาวะแวดล้อมของประเทศให้มีความมั่นคง ปลอดภัย เอกภพ อธิปไตย และมีความสงบเรียบร้อยในทุกระดับ ตั้งแต่ระดับชาติ สังคม ชุมชน มุ่งเน้นการพัฒนาคน เครื่องมือ เทคโนโลยี และระบบฐานข้อมูลขนาดใหญ่ให้มีความพร้อมสามารถรับมือกับภัยคุกคาม และภัยพิบัติได้ทุกรูปแบบ และทุกระดับความรุนแรง ควบคู่ไปกับการป้องกันและแก้ไขปัญหาด้านความมั่นคงที่มีอยู่ในปัจจุบัน และที่อาจเกิดขึ้นในอนาคต ใช้กลไกการแก้ไขปัญหาแบบบูรณาการ ทั้งกับส่วนราชการ ภาคเอกชน ประชาสังคม และองค์กรที่ไม่ใช่รัฐ รวมถึงประเทศเพื่อนบ้านและมิตรประเทศทั่วโลก บนพื้นฐานของหลักธรรมาภิบาล เพื่อเอื้ออำนวยประโยชน์ต่อการดำเนินการของยุทธศาสตร์ชาติด้านอื่น ๆ ให้สามารถขับเคลื่อนไปได้ตามทิศทางและเป้าหมายที่กำหนด

(๑.๑) ประเทศชาติมีความมั่นคง ประชาชนมีความสุข เน้นการบริหารจัดการสภาวะแวดล้อม ของประเทศให้มีความมั่นคง ปลอดภัย เอกภพอธิปไตย และมีความสงบเรียบร้อยในทุกระดับ

(๒) ประเด็นยุทธศาสตร์

(๒.๒) การป้องกันและแก้ไขปัญหาที่มีผลกระทบต่อความมั่นคง

(๒.๒.๔) การรักษาความมั่นคงและผลประโยชน์ทางทรัพยากรธรรมชาติและสิ่งแวดล้อมทั้งทางบกและทางทะเล

(ก) การบรรลุเป้าหมายตามยุทธศาสตร์ชาติ

แผนบริหารจัดการทรัพยากรธรรมชาติและสิ่งแวดล้อมในระดับจังหวัด มีแนวทางในการบรรลุเป้าหมาย ตามยุทธศาสตร์ชาติโดยการบริหารจัดการทรัพยากรธรรมชาติให้เกิดความสมดุลและยั่งยืน มีการกำหนดเป้าประสงค์ทรัพยากรธรรมชาติได้รับการสงวน อนุรักษ์ ปันฟู และนำไปสู่การใช้ประโยชน์อย่างยั่งยืนให้เกิดความสมบูรณ์เชิงพื้นที่ บริหารจัดการทรัพยากรธรรมชาติที่มีประสิทธิภาพและคุ้มค่าในเชิงเศรษฐกิจ รวมทั้ง บริหารจัดการทรัพยากรน้ำ และน้ำบาดาลให้เกิดความสมดุลและยั่งยืน โดยมีเป้าประสงค์ในการบริหารจัดการน้ำในพื้นที่อย่างมีธรรมาธิบาล

ก) ยุทธศาสตร์ชาติที่ ๒ ด้านการสร้างความสามารถในการแข่งขัน (รอง)

(๑) เป้าหมาย

มีเป้าหมายการพัฒนาที่มุ่งเน้นการยกระดับศักยภาพของประเทศในหลากหลายมิติ บนพื้นฐานแนวคิด ๓ ประการ ได้แก่ (๑) “ต่อยอดอดีต” โดยมองกลับไปที่เราทำมาทางเศรษฐกิจ อัตลักษณ์ วัฒนธรรม ประเพณี วิถีชีวิต และจุดเด่นทางทรัพยากรธรรมชาติที่หลากหลาย รวมทั้ง ความได้เปรียบเชิงเปรียบเทียบของประเทศในด้านอื่น ๆ นำมาประยุกต์ผสมผสานกับเทคโนโลยีและนวัตกรรม เพื่อให้สอดคล้องกับบริบทของเศรษฐกิจและสังคมโลกสมัยใหม่ (๒) “ปรับปัจจุบัน” เพื่อปูทางสู่อนาคตผ่านการพัฒนาโครงสร้างพื้นฐานของประเทศในมิติต่าง ๆ ทั้งโครงข่ายระบบคมนาคมและขนส่ง โครงสร้างพื้นฐานวิทยาศาสตร์ เทคโนโลยี และดิจิทัล และการปรับสภาพแวดล้อมให้เอื้อต่อการพัฒนาอุตสาหกรรมและบริการอนาคต และ (๓) “สร้างคุณค่าใหม่ ในอนาคต” ด้วยการเพิ่มศักยภาพของผู้ประกอบการ พัฒนาคนรุ่นใหม่ รวมถึง ปรับรูปแบบธุรกิจเพื่อตอบสนองต่อความต้องการของตลาด ผสมผสานกับยุทธศาสตร์ที่รองรับอนาคตบนพื้นฐาน ของการต่อยอดอดีตและปรับปัจจุบัน พร้อมทั้ง การส่งเสริมและสนับสนุนจากภาครัฐให้ประเทศไทยสามารถสร้างฐานรายได้ และการจ้างงานใหม่ ขยายโอกาสทางการค้าและการลงทุนในเวทีโลกควบคู่ไปกับการยกระดับ รายได้และการกินดีอยู่ดี รวมถึง การเพิ่มขึ้นของคนชั้นกลางและลดความเหลื่อมล้ำของคนในประเทศได้ในคราวเดียวกัน

(๑.๑) ประเทศไทยเป็นประเทศที่พัฒนาแล้ว เศรษฐกิจเติบโตอย่างมีเสถียรภาพ และยั่งยืน

(๒) ประเด็นยุทธศาสตร์

(๔.๔) โครงสร้างพื้นฐาน เชื่อมไทย เชื่อมโลก

(๔.๔.๓) เพิ่มพื้นที่และเมืองเศรษฐกิจ

(๓) การบรรลุเป้าหมายตามยุทธศาสตร์ชาติ

แผนบริหารจัดการทรัพยากรธรรมชาติและสิ่งแวดล้อมในระดับจังหวัด มีแนวทางในการบรรลุเป้าหมาย ตามยุทธศาสตร์ชาติโดยการยกระดับกระบวนการเพื่อรองรับการเปลี่ยนแปลงด้านการบริหารจัดการ ทรัพยากรธรรมชาติและสิ่งแวดล้อม มีเป้าประสงค์ให้ประชาชนมีคุณลักษณะที่พึงประสงค์ ด้านทรัพยากรธรรมชาติและสิ่งแวดล้อมเพื่อคุณภาพชีวิตที่ดี ด้วยการส่งเสริมการจัดการทรัพยากรธรรมชาติและสิ่งแวดล้อมสู่ความยั่งยืน

๔) ยุทธศาสตร์ชาติที่ ๔ ด้านการสร้างโอกาสและความเสมอภาคทางสังคม (รอง)

(๑) เป้าหมาย

มีเป้าหมายการพัฒนาที่ให้ความสำคัญกับการดึงเอาพลังของภาคส่วนต่าง ๆ ทั้งภาคเอกชน ประชาสังคม ชุมชน ท้องถิ่น มาร่วมขับเคลื่อน โดยการสนับสนุนการรวมตัวของประชาชน ในการร่วมคิดร่วมทำเพื่อส่วนรวม การกระจายอำนาจและความรับผิดชอบไปสู่กลไกบริหารราชการแผ่นดิน ในระดับท้องถิ่น การเสริมสร้างความเข้มแข็งของชุมชนในการจัดการตนเอง และการเตรียมความพร้อม ของประชากรไทย ทั้งในมิติสุขภาพ เศรษฐกิจ สังคม และสภาพแวดล้อมให้เป็นประชากรที่มีคุณภาพ สามารถพึ่งตนเอง และทำประโยชน์แก่ครอบครัว ชุมชน และสังคมให้นานที่สุด โดยรัฐให้หลักประกัน การเข้าถึงบริการและสวัสดิการ ที่มีคุณภาพอย่างเป็นธรรมและทั่วถึง”

(๑.๑) สร้างความเป็นธรรมและลดความเหลื่อมล้ำในทุกมิติ

(๑.๒) กระจายศูนย์กลางความเจริญทางเศรษฐกิจและสังคม เพิ่มโอกาส ให้ทุกภาค ส่วนเข้ามาเป็นกำลังของการพัฒนาประเทศในทุกระดับ

(๑.๓) เพิ่มขีดความสามารถของชุมชนท้องถิ่นในการพัฒนา การพึ่งตนเอง และการจัดการตนเองเพื่อสร้างสังคมคุณภาพ

(๒) ประเด็นยุทธศาสตร์

(๔.๑) การลดความเหลื่อมล้ำ สร้างความเป็นธรรมในทุกมิติ

(๔.๑.๑) ปรับโครงสร้างเศรษฐกิจฐานราก

(๔.๑.๓) กระจายการถือครองที่ดินและการเข้าถึงทรัพยากร

(๓) การบรรลุเป้าหมายตามยุทธศาสตร์ชาติ

แผนบริหารจัดการทรัพยากรธรรมชาติและสิ่งแวดล้อมในระดับจังหวัด มีแนวทาง ในการพัฒนา โดยการส่งเสริม และรักษาคุณภาพสิ่งแวดล้อมเพื่อยกระดับคุณภาพชีวิตที่ดีมีเป้าประสงค์ให้พื้นที่ มีการบริหารจัดการ สิ่งแวดล้อมอย่างมีประสิทธิภาพ ด้วยการสนับสนุนการเสริมสร้างระบบบริหารจัดการ สิ่งแวดล้อมในพื้นที่ให้มีประสิทธิภาพ

๕) ยุทธศาสตร์ชาติที่ ๖ ด้านการปรับสมดุลและพัฒนาระบบการบริหารจัดการภาครัฐ (รอง)

(๑) เป้าหมาย

เพื่อปรับเปลี่ยนภาครัฐที่ยึดหลัก “ภาครัฐของประชาชนเพื่อประชาชน และประโยชน์ส่วนรวม” โดยภาครัฐต้องมีขนาดที่เหมาะสมกับบทบาทภารกิจ แยกแยะบทบาท หน่วยงานของรัฐ ที่ทำหน้าที่ในการกำกับหรือในการให้บริการในระบบเศรษฐกิจที่มีการแข่งขัน มีสมรรถนะสูง ยึดหลักธรรมาภิบาล ปรับวัฒนธรรมการทำงานให้มุ่งผลสัมฤทธิ์และผลประโยชน์ส่วนรวม มีความทันสมัย และพร้อมที่จะปรับตัว ให้ทันต่อการเปลี่ยนแปลงของโลกอยู่ตลอดเวลา โดยเฉพาะอย่างยิ่ง การนำนวัตกรรม เทคโนโลยีข้อมูลขนาดใหญ่ ระบบการทำงานที่เป็นดิจิทัลเข้ามาประยุกต์ใช้อย่างคุ้มค่า และปฏิบัติงานเทียบได้กับมาตรฐานสากล รวมทั้ง มีลักษณะเปิดกว้าง เชื่อมโยงถึงกันและเปิดโอกาสให้ทุกภาคส่วนเข้ามามีส่วนร่วมเพื่อตอบสนองความต้องการ ของประชาชนได้อย่างสะดวก รวดเร็ว และโปร่งใส โดยทุกภาคส่วนในสังคมต้องร่วมกันปลูกฝังค่านิยม ความซื่อสัตย์สุจริต ความมั่งคั่ง และสร้างจิตสำนึกในการปฏิเสธไม่ยอมรับการทุจริตประพฤติมิชอบ อย่างสิ้นเชิง นอกจากนี้ กฎหมายต้องมีความชัดเจน มีเพียงเท่าที่จำเป็น มีความทันสมัยมีความเป็นสากล มีประสิทธิภาพ และนำไปสู่การลดความเหลื่อมล้ำและเอื้อต่อการพัฒนา โดยกระบวนการยุติธรรมมีการบริหาร ที่มีประสิทธิภาพ เป็นธรรม ไม่เลือกปฏิบัติ และการอำนวยความสะดวกตามหลักนิติธรรม

(๑.๑) ภาครัฐมีวัฒนธรรมการทำงานที่มุ่งผลสัมฤทธิ์และผลประโยชน์ส่วนรวม
ตอบสนองความต้องการของประชาชนได้อย่างสะดวก รวดเร็ว โปร่งใส

(๑.๒) ภาครัฐมีขนาดที่เล็กลง พร้อมปรับตัวให้ทันต่อการเปลี่ยนแปลง

(๑.๓) ภาครัฐมีความโปร่งใส ปลอดการทุจริตและประพฤติมิชอบ

(๑.๔) กระบวนการยุติธรรม เป็นไปเพื่อประโยชน์ต่อส่วนรวมของประเทศ

(๒) ประเด็นยุทธศาสตร์

(๒.๑) ภาครัฐที่ยึดประชาชนเป็นศูนย์กลาง ตอบสนองความต้องการและให้บริการ
อย่างสะดวก รวดเร็ว โปร่งใส

(๒.๒) ภาครัฐบริหารงานแบบบูรณาการโดยมียุทธศาสตร์ชาติเป็นเป้าหมาย
และเชื่อมโยงการพัฒนาในทุกระดับ ทุกประเด็น ทุกภารกิจ และทุกพื้นที่

(๒.๔) ภาครัฐมีความทันสมัย

(๒.๕) บุคลากรภาครัฐเป็นคนดีและเก่ง ยึดหลักคุณธรรม จริยธรรม มีจิตสำนึก
มีความสามารถสูง มุ่งมั่น และเป็นมืออาชีพ

(๒.๖) ภาครัฐมีความโปร่งใส ปลอดการทุจริตและประพฤติมิชอบ

(๒.๗) กฎหมายมีความสอดคล้องเหมาะสมกับบริบทต่าง ๆ และมีเท่าที่จำเป็น

(๓) การบรรลุเป้าหมายตามยุทธศาสตร์ชาติ

แผนบริหารจัดการทรัพยากรธรรมชาติและสิ่งแวดล้อมในระดับจังหวัด มีแนวทาง
ในการบรรลุเป้าหมาย ตามยุทธศาสตร์ชาติโดยการยกระดับกระบวนการทัศน์เพื่อรองรับการเปลี่ยนแปลงด้านการ
บริหารจัดการ ทรัพยากรธรรมชาติและสิ่งแวดล้อม มีเป้าประสงค์พัฒนาองค์กร บุคลากร ให้มีความพร้อมรับ
การเปลี่ยนแปลง ในประเด็นใหม่ที่อาจเกิดขึ้นในอนาคต ด้วยการยกระดับองค์กรสู่ความเป็นเลิศอย่างมีธรรม
มาภิบาล ปรับปรุง ขับเคลื่อนองค์กรรองรับการเปลี่ยนแปลง และเสริมสร้างบุคลากรให้มีขีดสมรรถนะสูง

๒.๒ แผนระดับที่ ๒ (เฉพาะที่เกี่ยวข้อง)

๒.๒.๑ แผนแม่บทภายใต้ยุทธศาสตร์ชาติ (พ.ศ. ๒๕๖๖ - ๒๕๘๐) (ฉบับเพิ่มเติมแก้ไข)

(๑) ประเด็นที่ ๑๘ การเติบโตอย่างยั่งยืน (หลัก)

(จ.๑) หน่วยงานเจ้าภาพขับเคลื่อนประเด็นแผนแม่บทฯ)

(๑.๑) เป้าหมายระดับประเด็นของแผนแม่บทฯ

- เป้าหมายที่ ๑ สภาพแวดล้อมของประเทศไทย มีคุณภาพดีขึ้น

อย่างยั่งยืน

• ตัวชี้วัดและค่าเป้าหมายระดับประเด็น

เป้าหมาย	ตัวชี้วัด	ค่าเป้าหมาย ปี ๒๕๖๖ - ๒๕๗๐
สภาพแวดล้อมของประเทศไทย มีคุณภาพดีขึ้นอย่างยั่งยืน	ความยั่งยืนและคุณภาพสิ่งแวดล้อมในระดับโลก (อันดับภายในปี ๒๕๗๐/ ๒๕๗๕/๒๕๘๐)	น้อยกว่า ๔๐

(๑.๒) แผนย่อยที่ ๑ การสร้างการเติบโตอย่างยั่งยืนบนสังคมเศรษฐกิจสีเขียว

• แนวทางการพัฒนา

แนวทางที่ ๑ อนุรักษ์และฟื้นฟูระบบนิเวศและแหล่งที่อยู่อาศัย

ตามธรรมชาติที่มีความหลากหลายทางชีวภาพสูง

แนวทางที่ ๒ รักษาและเพิ่มพื้นที่สีเขียวที่เป็นมิตรกับสิ่งแวดล้อม

รวมทั้งการบริหารจัดการป่าไม้อย่างยั่งยืน

แนวทางที่ ๓ ส่งเสริมการบริโภคและการผลิตที่ยั่งยืน

• เป้าหมายของแผนย่อย

เป้าหมายที่ ๑ การบริโภคและการผลิตของประเทศไทยมีความยั่งยืนสูงขึ้น

เป้าหมายที่ ๒ พื้นที่สีเขียวทุกประเภทเพิ่มขึ้น

• ตัวชี้วัดและค่าเป้าหมายของแผนย่อย

เป้าหมาย	ตัวชี้วัด	ค่าเป้าหมาย ปี ๒๕๖๖ - ๒๕๗๐
การบริโภคและการผลิตของประเทศไทย มีความยั่งยืนสูงขึ้น	ดัชนีสมรรถนะสิ่งแวดล้อม (คะแนน ภายในปี ๒๕๗๐/ ๒๕๗๕/ ๒๕๘๐)	ไม่น้อยกว่า ๕๕
พื้นที่สีเขียวทุกประเภทเพิ่มขึ้น	สัดส่วนพื้นที่สีเขียวทุกประเภท ต่อพื้นที่ทั้งประเทศ ได้แก่ (๑) พื้นที่สีเขียวพื้นที่ เป็นป่าธรรมชาติ (๒) พื้นที่ป่าเศรษฐกิจ เพื่อการใช้ประโยชน์ (๓) พื้นที่สีเขียวในเขตเมือง และชนบท รวมทั้งป่า ในเมืองและชุมชน เพื่อการเรียนรู้พักผ่อน หย่อนใจ (ร้อยละ ภายในปี ๒๕๗๐/ ๒๕๗๕/ ๒๕๘๐)	(๑) ๓๓ (๒) เพิ่มขึ้น ๑๒ (๓) เพิ่มขึ้น ๓

• การบรรลุเป้าหมายตามแผนย่อยของแผนแม่บทฯ

แผนบริหารจัดการทรัพยากรธรรมชาติและสิ่งแวดล้อมในระดับจังหวัด ได้ขับเคลื่อนเพื่อบรรลุเป้าหมายตามแผนแม่บทฯ ในแผนย่อยการสร้างการเติบโตอย่างยั่งยืนบนสังคมเศรษฐกิจสีเขียว โดยจัดทำกระบวนการรองรับการจัดการภาวะวิกฤตด้านทรัพยากรธรรมชาติและสิ่งแวดล้อม พัฒนาระบบการบริหารจัดการภาวะวิกฤตแบบบูรณาการ เพิ่มขีดความสามารถบุคลากรที่ทำหน้าที่ในภาวะวิกฤต วิเคราะห์สถานการณ์ สภาพปัญหาบูรณาการทำลายทรัพยากรป่าไม้ในภาพรวมของประเทศ การประยุกต์ใช้เทคโนโลยีอากาศยานไร้คนขับและเทคโนโลยีดิจิทัล เพื่อบริหารจัดการทรัพยากรธรรมชาติและสิ่งแวดล้อม วิเคราะห์ข้อมูลเพื่อจัดทำชั้นข้อมูลด้านทรัพยากรธรรมชาติและสิ่งแวดล้อมตามวัตถุประสงค์ ในการนำชุดข้อมูลไปใช้ประโยชน์ โดยจัดทำฐานข้อมูลด้านทรัพยากรธรรมชาติและสิ่งแวดล้อม วิเคราะห์สภาพปัญหาพื้นที่เกิดไฟป่าจากจุด Hotspot ตามสถิติที่ผ่านมา เสริมสร้างกลไก เครื่องมือ และมาตรการ ในการสงวน อนุรักษ์ พื้นที่ฟู ให้เกิดความสมบูรณ์ทางนิเวศของทรัพยากรธรรมชาติป้องกันการบุกรุกพื้นที่ป่า ด้วยการจัดสรรการใช้ประโยชน์ที่ดินให้เหมาะสมกับศักยภาพของพื้นที่และเป็นมิตรต่อระบบนิเวศ **จัดทำฐานข้อมูลการป้องกันและปราบปรามการตัดไม้ทำลายป่า และจัดอบรมหรือประชาสัมพันธ์ด้านการป้องกันและปราบปรามการตัดไม้ทำลายป่า** จัดทำแผนปฏิบัติการระดับจังหวัด เพื่อป้องกันไฟป่าและแก้ไขปัญหาฝุ่นละอองจากไฟป่าและการเผาในที่โล่งในพื้นที่ ๑๐ จังหวัดภาคเหนือ และ ๕ จังหวัดภาคใต้ รณรงค์ ประชาสัมพันธ์ เพื่อเสริมสร้างความรู้ความเข้าใจถึงผลกระทบและสร้างความตระหนักให้ประชาชนลดการก่อมลพิษทางอากาศ ไฟป่าและหมอกควัน และฝุ่นละอองขนาดเล็ก รวมทั้ง ติดตามประสานงานเครือข่ายทั้งในสังกัด ทส. และเครือข่ายชุมชนหน่วยงานราชการ ภาคีเครือข่ายด้านการป้องกันและแก้ไขปัญหาไฟป่าท้องถิ่นจังหวัด

นอกจากนั้น ยังดำเนินการสำรวจพรรณไม้และจัดทำขอบเขตพื้นที่ปกปักพันธุ์กรรมพืชในอุทยานเพื่อเป็นฐานข้อมูลทรัพยากรในพื้นที่ป่า สร้างเครือข่ายและขับเคลื่อนการดำเนินงานโครงการในพื้นที่ และสนับสนุนการจัดทำฐานข้อมูลทรัพยากรระดับพื้นที่ ดำเนินการจัดทำแผนหรือขับเคลื่อนแผนชุมชนด้านทรัพยากรธรรมชาติและสิ่งแวดล้อม ตามแผนพัฒนาชนบทเชิงพื้นที่ประยุกต์ตามแนวพระราชดำริ (ปิดทองหลังพระ) และสร้างเครือข่ายในการอนุรักษ์และเฝ้าระวังด้านทรัพยากรธรรมชาติและสิ่งแวดล้อม รวมทั้งการสำรวจ ตรวจสอบ จัดทำข้อมูลที่ติดดิน **แผนการจัดที่ดินทำกินให้ชุมชน** จัดทำแผนการจัดที่ดินทำกินให้ชุมชน และดำเนินงานให้เป็นไปตามกระบวนการจัดที่ดินทำกินให้ชุมชนหรือที่อยู่อาศัยและประสานงาน สร้างกลไกขับเคลื่อน สร้างการมีส่วนร่วมในการ **ดำเนินการปลูกป่า อนุรักษ์ พื้นที่ฟูพื้นที่ป่า** ทั้งในระดับส่วนกลางและส่วนภูมิภาค การสำรวจ วิเคราะห์ ติดตาม และประเมินผลเชิงรุกในพื้นที่โครงการ โดยประยุกต์ใช้เทคโนโลยีอากาศยานเพื่อเพิ่มประสิทธิภาพการปฏิบัติงาน และติดตามประเมินผล การดำเนินการโครงการ ทั้งในระดับส่วนกลาง และส่วนภูมิภาค รวมทั้ง การพิทักษ์ รักษา ทรัพยากรธรรมชาติเชิงรุก และส่งเสริม พื้นที่ฟู ความสมบูรณ์ทางนิเวศของทรัพยากรธรรมชาติและสิ่งแวดล้อมในพื้นที่เฉพาะ ตลอดจนเสริมสร้างกลไก เครื่องมือ และมาตรการ ในการสงวน อนุรักษ์ พื้นที่ฟู ให้เกิดความสมบูรณ์ทางนิเวศของทรัพยากรธรรมชาติและสิ่งแวดล้อม โดยสำนักงานปลัดกระทรวงฯ ได้กำหนดตัวชี้วัดและค่าเป้าหมาย ดังนี้

ตัวชี้วัด	ค่าเป้าหมาย
ร้อยละของพื้นที่ป่าสมบูรณ์ (๑๐๒.๔ ล้านไร่) ได้รับการดูแล รักษา ป้องกัน การบุกรุก	ร้อยละ ๑๐๐
ร้อยละของพื้นที่ชุมชนที่อยู่อาศัยทำกินในพื้นที่ป่า (จำนวนรวม ๑๖ ล้านไร่) ได้รับการสำรวจและวางแผนการพัฒนาคุณภาพชีวิตให้อยู่กับป่าได้อย่างยั่งยืน	ร้อยละ ๑๐๐

ร้อยละของจุด Hotspot ในพื้นที่เป้าหมาย ต้องลดลงเมื่อเทียบกับปีที่ผ่านมา (ตามเป้าหมายที่กระทรวงกำหนด)	ร้อยละ ๑๐
ร้อยละของพื้นที่ทางทะเลและชายฝั่ง (๓,๑๕๑ ตร.กม.) ได้รับการเฝ้าระวังและคุ้มครอง	ร้อยละ ๑๐๐
ร้อยละความสำเร็จของโครงการตามแผนพัฒนาทรัพยากรธรรมชาติและสิ่งแวดล้อม	ร้อยละ ๘๐

(๑.๓) แผนย่อยที่ ๓ การสร้างการเติบโตอย่างยั่งยืนบนสังคมที่เป็นมิตร

ต่อสภาพภูมิอากาศ

• แนวทางการพัฒนา

แนวทางที่ ๑ ลดการปล่อยก๊าซเรือนกระจก

แนวทางที่ ๒ ปรับตัวเพื่อลดความสูญเสียและเสียหายจากภัยธรรมชาติ และผลกระทบจากการเปลี่ยนแปลงสภาพภูมิอากาศ

แนวทางที่ ๓ มุ่งเป้าสู่การลงทุนที่เป็นมิตรต่อสภาพภูมิอากาศในการพัฒนาโครงสร้างพื้นฐานของภาครัฐและภาคเอกชน

แนวทางที่ ๔ สนับสนุนการลดการปล่อยก๊าซเรือนกระจกและเพิ่มขีดความสามารถในการปรับตัวต่อการเปลี่ยนแปลงสภาพภูมิอากาศ

• เป้าหมายของแผนย่อย

เป้าหมายที่ ๑ การปล่อยก๊าซเรือนกระจกของประเทศไทยลดลง

• ตัวชี้วัดและค่าเป้าหมายของแผนย่อย

เป้าหมาย	ตัวชี้วัด	ค่าเป้าหมาย ปี ๒๕๖๖ - ๒๕๗๐
การปล่อยก๊าซเรือนกระจกของประเทศไทยลดลง	ปริมาณการปล่อยก๊าซเรือนกระจกโดยรวมลดลงจากกรณีปกติ (ร้อยละภายในปี ๒๕๗๐/๒๕๗๕/ ๒๕๘๐)	ไม่น้อยกว่า ๒๐
	ดัชนีความเสี่ยงด้านการเปลี่ยนแปลงสภาพอากาศ (อันดับภายในปี ๒๕๗๐/ ๒๕๗๕/ ๒๕๘๐)	ไม่น้อยกว่า ๔๐

• การบรรลุเป้าหมายของแผนย่อยของแผนแม่บท

แผนบริหารจัดการทรัพยากรธรรมชาติและสิ่งแวดล้อมในระดับจังหวัด ได้ขับเคลื่อนเพื่อบรรลุเป้าหมายตามแผนแม่บทฯ ในแผนย่อยการสร้างการเติบโตอย่างยั่งยืนบนสังคมที่เป็นมิตรต่อสภาพภูมิอากาศ โดยการจัดทำรายงานข้อมูลก๊าซเรือนกระจกและจัดทำแผนการลดก๊าซเรือนกระจกระดับจังหวัด แผนการปรับตัวต่อผลกระทบจากการเปลี่ยนแปลงสภาพภูมิอากาศ การจัดทำรายงานสภาพการณ์ความเสี่ยง (Risk Profile) จากการเปลี่ยนแปลงสภาพภูมิอากาศของจังหวัด ตามแนวทางของแผนการปรับตัวต่อการเปลี่ยนแปลงสภาพภูมิอากาศแห่งชาติ มีการพัฒนาศักยภาพบุคลากร ทสจ. ในการพัฒนาโครงการดูดซับก๊าซเรือนกระจกจากพื้นที่สีเขียว การติดตามประเมินผลมาตรการลดก๊าซเรือนกระจก รวมถึงการจัดทำรายงานสภาพการณ์ความเสี่ยง (Risk Profile) จากการเปลี่ยนแปลงสภาพภูมิอากาศ และการจัดทำแผนปฏิบัติการในระดับพื้นที่ รวมถึงการพัฒนาาระบบสารสนเทศเพื่อสนับสนุนการรายงานข้อมูลระดับจังหวัด โดยสำนักงานปลัดกระทรวงฯ ได้กำหนดตัวชี้วัดและค่าเป้าหมาย ดังนี้

ตัวชี้วัด	ค่าเป้าหมาย
จังหวัดจัดทำแผนปรับตัวต่อการเปลี่ยนแปลงสภาพภูมิอากาศหรือบูรณาการประเด็นด้านการเปลี่ยนแปลงสภาพภูมิอากาศเข้าสู่แผนพัฒนาจังหวัด	๗๖ จังหวัด

(๑.๔) แผนย่อยที่ ๔ การจัดการมลพิษที่มีผลกระทบต่อสิ่งแวดล้อม

และสารเคมีในภาคเกษตรทั้งระบบให้เป็นไปตามมาตรฐานสากล

• แนวทางการพัฒนา

แนวทางที่ ๑ จัดการคุณภาพน้ำในแหล่งน้ำผิวดิน แหล่งน้ำใต้ดิน และแหล่งน้ำทะเลคุณภาพเหมาะสมกับประเภทการใช้ประโยชน์

แนวทางที่ ๒ จัดการคุณภาพอากาศ เสียง และความสั่นสะเทือน

แนวทางที่ ๓ จัดการขยะมูลฝอย มูลฝอยติดเชื้อ ของเสียอันตราย

และกากอุตสาหกรรมให้เป็นไปตามมาตรฐานสากล

• เป้าหมายของแผนย่อย

เป้าหมายที่ ๑ คุณภาพน้ำในแหล่งน้ำผิวดิน แหล่งน้ำใต้ดิน และแหล่งน้ำทะเลมีคุณภาพเหมาะสมกับประเภทการใช้ประโยชน์

เป้าหมายที่ ๒ คุณภาพอากาศ และเสียงอยู่ในระดับมาตรฐานของประเทศไทย

เป้าหมายที่ ๓ การจัดการขยะมูลฝอย มูลฝอยติดเชื้อ ของเสียอันตรายสารเคมีในภาคการเกษตรและการอุตสาหกรรมมีประสิทธิภาพมากขึ้น

• ตัวชี้วัดและค่าเป้าหมายของแผนย่อย

เป้าหมาย	ตัวชี้วัด	ค่าเป้าหมาย ปี ๒๕๖๖ - ๒๕๗๐
คุณภาพน้ำในแหล่งน้ำผิวดิน แหล่งน้ำใต้ดิน และแหล่งน้ำทะเลมีคุณภาพเหมาะสมกับประเภทการใช้ประโยชน์	สัดส่วนคุณภาพพื้นที่น้ำในแหล่งน้ำผิวดิน แหล่งน้ำทะเล และแหล่งน้ำใต้ดินที่อยู่ในเกณฑ์เหมาะสมกับประเภทของการใช้ประโยชน์ต่อพื้นที่เป้าหมาย (ร้อยละ ภายในปี ๒๕๗๐/ ๒๕๗๕/ ๒๕๘๐)	ไม่น้อยกว่า ๙๐
คุณภาพอากาศ และ เสียง อยู่ในระดับมาตรฐานของประเทศไทย	สัดส่วนคุณภาพอากาศในพื้นที่วิกฤต และพื้นที่ทั่วไปที่อยู่ในเกณฑ์มาตรฐานประเทศไทย ต่อพื้นที่เป้าหมาย (ร้อยละ ภายในปี ๒๕๗๐/ ๒๕๗๕/ ๒๕๘๐)	ไม่น้อยกว่า ๙๐
	สัดส่วนคุณภาพเสียงในพื้นที่ริมถนนที่อยู่ในเกณฑ์มาตรฐาน ประเทศไทย ต่อพื้นที่เป้าหมาย (ร้อยละ ภายในปี ๒๕๗๐/ ๒๕๗๕/ ๒๕๘๐)	ไม่น้อยกว่า ๙๐
การจัดการขยะมูลฝอย มูลฝอยติดเชื้อ ของเสียอันตราย สารเคมี ในภาคการเกษตร และกากอุตสาหกรรมมีประสิทธิภาพมากขึ้น	ดัชนีประสิทธิภาพการจัดการขยะ (คะแนน ภายในปี ๒๕๗๐/ ๒๕๗๕/ ๒๕๘๐)	ไม่น้อยกว่า ๐.๘๑

• การบรรลุเป้าหมายของแผนย่อยของแผนแม่บท

แผนบริหารจัดการทรัพยากรธรรมชาติและสิ่งแวดล้อมในระดับจังหวัด ได้ขับเคลื่อนเพื่อบรรลุเป้าหมายตามแผนแม่บทฯ ในแผนย่อยการจัดการมลพิษที่มีผลกระทบต่อสิ่งแวดล้อม และสารเคมีในภาคเกษตรทั้งระบบให้เป็นไปตามมาตรฐานสากล โดยการจัดประชุมเชิงปฏิบัติการประสานความร่วมมือในการจัดการสิ่งแวดล้อมในพื้นที่ เพื่อถ่ายทอดกรอบการดำเนินงานโครงการด้านการจัดการสิ่งแวดล้อม และประสานความร่วมมือในพื้นที่จังหวัดอย่างมีประสิทธิภาพ สํารวจประเมินสถานภาพการดำเนินงานสถานที่กํ่าจัดขยะมูลฝอย และให้คํ่าปรึกษา แนะนำ สนับสนุนทางด้านวิชาการให้กับองค์กรปกครองส่วนท้องถิ่นในพื้นที่จังหวัด รวมทั้ง ติดตาม และให้คํ่าแนะนำองค์กรปกครองส่วนท้องถิ่นซึ่งเป็นหน่วยงานเป้าหมาย ในการจัดการสถานที่กํ่าจัดขยะมูลฝอยให้ถูกสุขาภิบาล และการขับเคลื่อน และติดตามประเมินผลนโยบายและแผนบริหารจัดการทรัพยากรธรรมชาติและสิ่งแวดล้อมของประเทศ โดยสำนักงานปลัดกระทรวงฯ ได้กํ่าหนดตัวชี้วัดและคํ่าเป้าหมาย ดังนี้

ตัวชี้วัด	คํ่าเป้าหมาย
ร้อยละของจังหวัดที่สามารถดำเนินงานตามแผนจัดการขยะมูลฝอย และของเสียอันตรายได้อย่างมีประสิทธิภาพ	ร้อยละ ๘๐
ดัชนีสมรรถนะสิ่งแวดล้อม Environmental Performance Index (EPI) เฉพาะส่วนที่ ทส. รับผิดชอบ Air Quality (๒๐%) Sanitation & Drinking Water (๑๖%) Climate Change (๒๔%)	๕๕ คะแนน

(๑.๕) แผนย่อยที่ ๕ การยกระดับกระบวนการทัศน์เพื่อกําหนดอนาคตประเทศ

• แนวทางการพัฒนา

แนวทางที่ ๑ ส่งเสริมคุณลักษณะและพฤติกรรมที่พึงประสงค์ด้านสิ่งแวดล้อมและคุณภาพชีวิตที่ดีของคนไทย

แนวทางที่ ๒ พัฒนาเครื่องมือ กลไกและระบบยุติธรรม และระบบประชาธิปไตยสิ่งแวดล้อม

แนวทางที่ ๓ จัดโครงสร้างเชิงสถาบันเพื่อจัดการประเด็นร่วมด้านการบริหารจัดการทรัพยากรธรรมชาติและสิ่งแวดล้อมที่สำคัญ

แนวทางที่ ๔ พัฒนา และดำเนินโครงการที่ยกระดับกระบวนการทัศน์เพื่อกําหนดอนาคตประเทศด้านทรัพยากรธรรมชาติและสิ่งแวดล้อม และวัฒนธรรม บนหลักของการมีส่วนร่วมและธรรมาภิบาล

• เป้าหมายของแผนย่อย

เป้าหมายที่ ๑ คนไทยมีคุณลักษณะและพฤติกรรมที่พึงประสงค์ด้านสิ่งแวดล้อมและคุณภาพชีวิตที่ดี

• ตัวชี้วัดและคํ่าเป้าหมายของแผนย่อย

เป้าหมาย	ตัวชี้วัด	คํ่าเป้าหมาย ปี ๒๕๖๖ - ๒๕๗๐
คนไทยมีคุณลักษณะและพฤติกรรมที่พึงประสงค์ด้านสิ่งแวดล้อมและคุณภาพชีวิตที่ดี	ดัชนีพฤติกรรมที่พึงประสงค์ด้านสิ่งแวดล้อม (เฉลี่ยร้อยละ)	เพิ่มขึ้นไม่น้อยกว่า ๑๕

• การบรรลุเป้าหมายของแผนย่อยของแผนแม่บท

แผนบริหารจัดการทรัพยากรธรรมชาติและสิ่งแวดล้อมในระดับจังหวัด ได้ขับเคลื่อนเพื่อบรรลุเป้าหมายแผนย่อยการยกระดับกระบวนการทัศน์เพื่อกําหนดอนาคตประเทศ โดยมี

การกำหนดกลุ่มเป้าหมายในการประเมินผลเมืองเชิงนิเวศตลอดช่วงชีวิต ประสานงานการประเมินผลเมืองเชิงนิเวศในระดับท้องถิ่น จัดส่งข้อมูลผลการประเมินผลเมืองเชิงนิเวศ ส่งเสริมการมีส่วนร่วมและเชื่อมโยงเครือข่ายด้านการจัดการสิ่งแวดล้อมในระดับจังหวัด ตลอดจนเผยแพร่ประชาสัมพันธ์ด้านทรัพยากรธรรมชาติและสิ่งแวดล้อม ประเมินความเชื่อมั่นของประชาชนต่อการดำเนินงานด้านการบริหารจัดการทรัพยากรธรรมชาติและสิ่งแวดล้อม จัดเวทีแลกเปลี่ยนเรียนรู้ และแสวงหาความร่วมมือกับสถาบันการศึกษาทุกระดับหรือองค์กรอื่นในการเผยแพร่ องค์ความรู้ใน MNRE MOOC ให้เกิดประโยชน์ รวมทั้ง ทบทวนแก้ไข ปรับปรุงและ/หรือยกเลิก หมดความจำเป็นหรือไม่สอดคล้องกับสภาพการณ์ หรือที่เป็นอุปสรรคต่อการดำรงชีวิตหรือการประกอบอาชีพและการเร่งรัดการออกอนุบัญญัติที่เกี่ยวข้องเพื่อให้เกิดผลการบังคับใช้กฎหมาย ในการรองรับการทำงานด้านการบริหารจัดการทรัพยากรธรรมชาติและสิ่งแวดล้อม และจัดทำระบบฐานข้อมูลด้านทรัพยากรธรรมชาติและสิ่งแวดล้อม ตลอดจนการจัดทำแผนพัฒนาทรัพยากรธรรมชาติและสิ่งแวดล้อม และการติดตามประเมินผลโครงการในระดับจังหวัด สร้างการมีส่วนร่วมกับองค์กรปกครองส่วนท้องถิ่น และสนับสนุนการปฏิบัติงานด้านทรัพยากรธรรมชาติและสิ่งแวดล้อมในพื้นที่

นอกจากนั้น ในการแก้ไขปัญหาเรื่องร้องเรียนของหน่วยงานในสังกัดกระทรวงทรัพยากรธรรมชาติและสิ่งแวดล้อมจะดำเนินการสร้างองค์ความรู้ให้กับเจ้าหน้าที่ ในกระบวนการดำเนินงานเพื่อขับเคลื่อนการแก้ไขปัญหาเรื่องร้องเรียนระดับพื้นที่ให้สำเร็จ สนับสนุนให้มีการสร้างเครือข่ายภาคประชาชนในการแก้ไขปัญหาในระดับพื้นที่ เพิ่มประสิทธิภาพการทำงานของผู้ใช้งานระบบรับเรื่องร้องเรียน (e-Petition) เพื่อให้สามารถใช้งานระบบในการแก้ปัญหาได้อย่างถูกต้องและรวดเร็ว รวมทั้งเก็บข้อมูลผลลัพธ์การดำเนินการแก้ไขปัญหาเรื่องร้องเรียนเพื่อใช้ในการกำหนดแนวทางการพัฒนากระบวนการงานเรื่องร้องเรียนสำหรับการตรวจราชการแบบบูรณาการในเชิงพื้นที่ พัฒนาช่องทางการสื่อสาร การจัดเก็บข้อมูล และการรายงานความก้าวหน้าผลการดำเนินงานของหน่วยงาน โดยสำนักงานปลัดกระทรวงฯ ได้กำหนดตัวชี้วัดและค่าเป้าหมาย ดังนี้

ตัวชี้วัด	ค่าเป้าหมาย
ดัชนีการตระหนักรู้ด้านสิ่งแวดล้อม	ร้อยละ ๒๐
ร้อยละองค์ความรู้ที่ผ่านการประเมินเป็น Best Practice	ร้อยละ ๑๐
ร้อยละองค์ความรู้ที่ได้รับการเผยแพร่ ในระดับประเทศ	ร้อยละ ๑๐
ร้อยละของ Best Practice ที่พัฒนาจนเกิดเป็นนวัตกรรมที่เกี่ยวข้องกับการบริหารจัดการทรัพยากรธรรมชาติและสิ่งแวดล้อม	ร้อยละ ๑๐
ร้อยละความสำเร็จของโครงการตามแผนพัฒนาทรัพยากรธรรมชาติและสิ่งแวดล้อม	ร้อยละ ๘๐
ร้อยละความสำเร็จของการประสานหน่วยงานในการแก้ไขปัญหาด้านทรัพยากรธรรมชาติและสิ่งแวดล้อมที่ได้รับการแก้ไข	ร้อยละ ๒๐
ร้อยละความสำเร็จของการติดตามการขับเคลื่อนโครงการที่บูรณาการการดำเนินการร่วมกันหลายหน่วยงาน (Joint KPI)	ร้อยละ ๘๐

(๒) ประเด็นที่ ๖ พื้นที่และเมืองน่าอยู่อัจฉริยะ

(จ.๒ หน่วยงานเจ้าภาพขับเคลื่อนเป้าหมายระดับประเด็นแผนแม่บท/
จ.๓ หน่วยงานเจ้าภาพขับเคลื่อนเป้าหมายระดับของแผนย่อย)

(๒.๑) เป้าหมายระดับประเด็นของแผนแม่บทฯ

- **เป้าหมายที่ ๑** ประเทศไทยมีขีดความสามารถในการแข่งขันสูงขึ้น เกิดศูนย์กลางความเจริญทางเศรษฐกิจและสังคมในทุกภูมิภาคของประเทศ เพื่อกระจายความเจริญทางด้านเศรษฐกิจและสังคม

- **เป้าหมายที่ ๒** ประเทศไทยมีพื้นที่ที่มีแผนผังภูมิโนเวคเพื่อเป็นกรอบในการพัฒนาเมืองนำอยู่ ชนบทมั่นคง เกษตรยั่งยืน และอุตสาหกรรมเชิงนิเวศ รวมทั้ง ผังพื้นที่อนุรักษ์ทรัพยากรธรรมชาติ แหล่งโบราณคดี

- **เป้าหมายที่ ๓** ช่องว่างความเหลื่อมล้ำระหว่างพื้นที่ลดลง

- **ตัวชี้วัดและค่าเป้าหมายระดับประเด็น**

เป้าหมาย	ตัวชี้วัด	ค่าเป้าหมาย ปี ๒๕๖๖ - ๒๕๗๐
สภาพแวดล้อมของประเทศไทย มีคุณภาพดีขึ้นอย่างยั่งยืน	ความยั่งยืนและคุณภาพสิ่งแวดล้อมในระดับโลก (อันดับภายในปี ๒๕๗๐/๒๕๗๕/๒๕๘๐)	น้อยกว่า ๔๐

- **การบรรลุเป้าหมายตามแผนแม่บทฯ**

แผนบริหารจัดการทรัพยากรธรรมชาติและสิ่งแวดล้อมในระดับจังหวัด ได้ขับเคลื่อนเพื่อบรรลุเป้าหมายตามแผนแม่บทฯ ในประเด็นที่ ๖ **พื้นที่และเมืองนำอยู่อัจฉริยะ** โดยส่งเสริมการจัดการทรัพยากรธรรมชาติและสิ่งแวดล้อมสู่ความยั่งยืน และส่งเสริมเมืองสิ่งแวดล้อมยั่งยืนรองรับการเปลี่ยนแปลงในอนาคต มีตัวชี้วัดคือ จำนวนแผนผังภูมิโนเวคระดับภาค และจำนวนเมืองคุณภาพสิ่งแวดล้อมภายในเมือง อยู่ในเกณฑ์มาตรฐาน

(๒.๒) แผนย่อยที่ ๒ การพัฒนาพื้นที่เมือง ชนบท เกษตรกรรม

และอุตสาหกรรมเชิงนิเวศที่มีการบริหารจัดการตามแผนผังภูมิโนเวคอย่างยั่งยืน

- **แนวทางการพัฒนา**

แนวทางที่ ๑ จัดทำฐานข้อมูลที่ใช้ได้ทุกหน่วยงานร่วมกัน ด้านการพัฒนาพื้นที่เมือง ชนบท เกษตรกรรม อุตสาหกรรมเชิงนิเวศ และพื้นที่อนุรักษ์ ที่ทุกหน่วยงานใช้ร่วมกัน

แนวทางที่ ๒ จัดทำแผนผังภูมิโนเวคของพื้นที่อย่างยั่งยืน

แนวทางที่ ๓ ให้ความรู้ ประชาสัมพันธ์ และบูรณาการทุกภาคส่วนทั้งในและต่างประเทศในการอนุรักษ์และพัฒนาเมือง รวมถึงการรักษาพื้นที่สีเขียว

แนวทางที่ ๔ ปรับปรุงและบังคับใช้กฎหมาย

แนวทางที่ ๕ พัฒนาและส่งเสริมกลไกการให้บริการของระบบนิเวศ และการสงวนรักษา อนุรักษ์ และฟื้นฟูแหล่งโบราณคดี มรดกทางสถาปัตยกรรมและศิลปวัฒนธรรม อัตลักษณ์ และวิถีชีวิตพื้นถิ่นอย่างยั่งยืน

แนวทางที่ ๖ ส่งเสริมการพัฒนาเศรษฐกิจชุมชน โดยเน้นเศรษฐกิจสร้างสรรค์

- **เป้าหมายของแผนย่อย**

เป้าหมายที่ ๑ เมืองมีระบบจัดการสิ่งแวดล้อม และมลพิษที่มีประสิทธิภาพครอบคลุมและได้มาตรฐาน

เป้าหมายที่ ๒ ความยั่งยืนทางภูมิโนเวค ภูมิสังคม และภูมิวัฒนธรรม

• ตัวชี้วัดและค่าเป้าหมายของแผนย่อย

เป้าหมาย	ตัวชี้วัด	ค่าเป้าหมาย ปี ๒๕๖๖ - ๒๕๗๐
เมืองมีระบบจัดการสิ่งแวดล้อมและมลพิษที่มีประสิทธิภาพครอบคลุมและได้มาตรฐาน	จำนวนเมืองสิ่งแวดล้อมยั่งยืน (จำนวนเมืองสะสม)	ไม่น้อยกว่า ๓๐
ความยั่งยืนทาง ภูมินิเวศ ภูมิสังคม และภูมิวัฒนธรรม	พื้นที่ที่มีแผนผังภูมินิเวศ (ผัง/ภาค ภายในปี ๒๕๗๐/ ๒๕๗๕/ ๒๕๘๐)	เพิ่มขึ้นไม่น้อยกว่า ๖ / ๑

• การบรรลุเป้าหมายของแผนย่อยของแผนแม่บท

แผนบริหารจัดการทรัพยากรธรรมชาติและสิ่งแวดล้อมในระดับจังหวัด ได้ขับเคลื่อนเพื่อบรรลุเป้าหมายตามแผนแม่บทฯ ในแผนย่อยการพัฒนาพื้นที่เมือง ชนบท เกษตรกรรม และอุตสาหกรรมเชิงนิเวศที่มีการบริหารจัดการตามแผนผังภูมินิเวศอย่างยั่งยืน โดยดำเนินการประสานความร่วมมือเพื่อพัฒนาแผนผังภูมินิเวศระดับภาค รวบรวมและวิเคราะห์ข้อมูลเพื่อการบริหารจัดการเมืองนิเวศที่สมดุล (Eco Dashboard) และเผยแพร่สารสนเทศของแผนผังภูมินิเวศระดับประเทศและส่งเสริมการมีส่วนร่วมของประชาชน รวมทั้ง การนำระบบบริหารจัดการมลพิษ ชยะ น้ำ อากาศ เสียง ที่แหล่งกำเนิดในเขตเมืองให้มีประสิทธิภาพ ไปขยายผลในระดับพื้นที่ ตลอดจนบูรณาการการขับเคลื่อนเมืองคุณภาพสิ่งแวดล้อมกับหน่วยงานในระดับท้องถิ่น และสื่อสารเพื่อสร้างการรับรู้และการมีส่วนร่วมจากทุกภาคส่วนในเมือง โดยสำนักงานปลัดกระทรวงฯ ได้กำหนดตัวชี้วัดและค่าเป้าหมาย ดังนี้

ตัวชี้วัด	ค่าเป้าหมาย
จำนวนแผนผังภูมินิเวศระดับภาค	+๑ ภาค
จำนวนเมืองที่มีคุณภาพสิ่งแวดล้อมอยู่ในเกณฑ์มาตรฐาน	๑๒ เมือง (เมืองระยะที่ ๑ และ ๒)

(๓) ประเด็นที่ ๑๙ การบริหารจัดการน้ำทั้งระบบ (รอง)

(จ.๓) หน่วยงานเจ้าภาพขับเคลื่อนเป้าหมายระดับของแผนย่อย)

(๓.๑) เป้าหมายระดับประเด็นของแผนแม่บทฯ

- เป้าหมายที่ ๑ ความมั่นคงด้านน้ำของประเทศเพิ่มขึ้น
- เป้าหมายที่ ๒ ผลผลิตของน้ำทั้งระบบเพิ่มขึ้น ในการใช้น้ำอย่างประหยัดและสร้างมูลค่าเพิ่มจากการใช้น้ำ
- เป้าหมายที่ ๓ แม่น้ำลำคลองและแหล่งน้ำธรรมชาติได้รับการอนุรักษ์และฟื้นฟูสภาพให้มีระบบนิเวศที่ดี

• ตัวชี้วัดและค่าเป้าหมายระดับประเด็น

เป้าหมาย	ตัวชี้วัด	ค่าเป้าหมาย ปี ๒๕๖๖ - ๒๕๗๐
ความมั่นคงด้านน้ำของประเทศเพิ่มขึ้น	ดัชนีความมั่นคงด้านน้ำ ของประเทศ (คะแนน ภายในปี ๒๕๗๐/ ๒๕๗๕/ ๒๕๘๐)	ไม่น้อยกว่า ๗๐
ผลิตภาพของน้ำทั้งระบบเพิ่มขึ้น ในการใช้น้ำอย่างประหยัดและสร้าง มูลค่าเพิ่มจากการใช้น้ำ	ผลิตภาพจากการใช้น้ำ (ดอลลาร์สหรัฐ/ ลูกบาศก์เมตร ภายในปี ๒๕๗๐/ ๒๕๗๕/ ๒๕๘๐)	ไม่น้อยกว่า ๑๙
แม่น้ำลำคลองและแหล่งน้ำธรรมชาติ ได้รับการอนุรักษ์และฟื้นฟูสภาพ ให้มีระบบนิเวศที่ดี	สัดส่วนของแม่น้ำลำคลอง และแหล่งน้ำธรรมชาติที่ไม่มี สิ่งรุกรานที่ผิดกฎหมายต่อแม่น้ำ ลำคลอง และพื้นที่ชุ่มน้ำ ทั้งประเทศ (ร้อยละต่อปี)	ไม่น้อยกว่า ๖๐

• การบรรลุเป้าหมายตามแผนแม่บทฯ

แผนบริหารจัดการทรัพยากรธรรมชาติและสิ่งแวดล้อมในระดับจังหวัด
ได้ขับเคลื่อนเพื่อบรรลุเป้าหมายตามแผนแม่บทฯ ในประเด็นที่ ๑๙ การบริหารจัดการน้ำทั้งระบบ โดยบริหาร
จัดการทรัพยากรน้ำ ร่วมกับหน่วยงานอื่นในระดับพื้นที่อย่างมีธรรมาภิบาล

(๓.๒) แผนย่อยที่ ๑ การพัฒนาการจัดการน้ำเชิงลุ่มน้ำทั้งระบบเพื่อเพิ่ม

ความมั่นคงด้านน้ำของประเทศ

• แนวทางการพัฒนา

- แนวทางที่ ๑ จัดการน้ำเพื่อชุมชนชนบท
- แนวทางที่ ๒ จัดการน้ำเพื่อสิ่งแวดล้อม
- แนวทางที่ ๓ จัดระบบการจัดการน้ำในภาวะวิกฤติ
- แนวทางที่ ๔ จัดการบริหารน้ำเชิงลุ่มน้ำอย่างมีธรรมาภิบาล

• เป้าหมายของแผนย่อย

- เป้าหมายที่ ๑ ระดับความมั่นคงด้านน้ำอุปโภคบริโภคเพิ่มขึ้น
- เป้าหมายที่ ๒ ระดับการรับมือกับพิบัติภัยด้านน้ำเพิ่มขึ้น
- เป้าหมายที่ ๓ ยกระดับธรรมาภิบาลในการบริหารจัดการน้ำเพิ่มขึ้น

• ตัวชี้วัดและค่าเป้าหมายระดับประเด็น

เป้าหมาย	ตัวชี้วัด	ค่าเป้าหมาย ปี ๒๕๖๖ - ๒๕๗๐
ระดับความมั่นคงด้านน้ำอุปโภค บริโภคเพิ่มขึ้น	ดัชนีความมั่นคงด้านน้ำอุปโภค บริโภค (คะแนน ภายในปี ๒๕๗๐/๒๕๗๕/ ๒๕๘๐)	ไม่น้อยกว่า ๗๕
	ดัชนีความมั่นคงด้านน้ำ เพื่อสิ่งแวดล้อม (คะแนน ภายในปี ๒๕๗๐/๒๕๗๕/ ๒๕๘๐)	ไม่น้อยกว่า ๖๕

เป้าหมาย	ตัวชี้วัด	ค่าเป้าหมาย ปี ๒๕๖๖ - ๒๕๗๐
ระดับการรับมือกับพิบัติภัยด้านน้ำเพิ่มขึ้น	ดัชนีการรับมือกับพิบัติภัยด้านน้ำ (คะแนน ภายในปี ๒๕๗๐/๒๕๗๕/ ๒๕๘๐)	ไม่น้อยกว่า ๖๕
ยกระดับธรรมาภิบาลในการบริหารจัดการน้ำเพิ่มขึ้น	ดัชนีธรรมาภิบาลในการบริหารจัดการน้ำ (คะแนน ภายในปี ๒๕๗๐/๒๕๗๕/ ๒๕๘๐)	ไม่น้อยกว่า ๗๕

(๓.๓) แผนย่อยที่ ๒ การเพิ่มผลิตภาพของน้ำทั้งระบบ ในการใช้น้ำอย่างประหยัด รู้คุณค่า และสร้างมูลค่าเพิ่มจากการใช้น้ำให้ทัดเทียมกับระดับสากล

• แนวทางการพัฒนา

แนวทางที่ ๑ จัดการน้ำในเขตเมือง

แนวทางที่ ๒ จัดการน้ำเพื่อการพัฒนา

แนวทางที่ ๓ เพิ่มผลิตภาพของการใช้น้ำ

• เป้าหมายของแผนย่อย

เป้าหมายที่ ๑ ระดับความมั่นคงด้านน้ำในเขตเมืองเพิ่มขึ้น

เป้าหมายที่ ๒ ระดับความมั่นคงด้านน้ำเพื่อการพัฒนาเศรษฐกิจ

เพิ่มขึ้น

• ตัวชี้วัดและค่าเป้าหมายของแผนย่อย

เป้าหมาย	ตัวชี้วัด	ค่าเป้าหมาย ปี ๒๕๖๖ - ๒๕๗๐
ระดับความมั่นคงด้านน้ำในเขตเมืองเพิ่มขึ้น	ดัชนีความมั่นคงด้านน้ำในเขตเมือง (คะแนน ภายในปี ๒๕๗๐/ ๒๕๗๕/ ๒๕๘๐)	ไม่น้อยกว่า ๖๕
ระดับความมั่นคงด้านน้ำเพื่อการพัฒนาเศรษฐกิจเพิ่มขึ้น	ดัชนีความมั่นคงด้านน้ำเพื่อการพัฒนาเศรษฐกิจ (คะแนน ภายในปี ๒๕๗๐/ ๒๕๗๕/ ๒๕๘๐)	ไม่น้อยกว่า ๗๕

(๓.๔) แผนย่อยที่ ๓ การอนุรักษ์และฟื้นฟูแม่น้ำลำคลองและแหล่งน้ำ

ธรรมชาติทั่วประเทศ

• แนวทางการพัฒนา

แนวทางที่ ๑ พิสูจน์ และสอบเขตตามเอกสารสิทธิ์แนวแม่น้ำลำคลอง และแหล่งน้ำธรรมชาติให้ชัดเจนและขึ้นทะเบียนโดยหน่วยงานรับผิดชอบหลัก

แนวทางที่ ๒ จัดการ แก้ไขปัญหา และป้องกันการรุกรานแนวเขตแม่น้ำ ลำคลอง และแหล่งน้ำธรรมชาติ

แนวทางที่ ๓ อนุรักษ์ฟื้นฟูและพัฒนาแม่น้ำ ลำคลอง และแหล่งน้ำธรรมชาติในทุกมิติ เช่น ด้านการระบายน้ำ เก็บกักน้ำ การจัดการคุณภาพน้ำ ขยะวัชพืชสิ่งกีดขวางทางน้ำ การบำรุงรักษา ศิลปวัฒนธรรม ประเพณี วิถีชีวิตของชุมชนริมน้ำ สุนทรียภาพทางธรรมชาติ ระบบนิเวศและความหลากหลายทางชีวภาพ เป็นต้น

แนวทางที่ ๔ จัดทำข้อกำหนดในการออกแบบทั้งเชิงภูมิสถาปัตยกรรมและวิศวกรรม เพื่อการอนุรักษ์ฟื้นฟูแม่น้ำลำคลองและแหล่งน้ำธรรมชาติ

• เป้าหมายของแผนย่อย

เป้าหมายที่ ๑ แม่น้ำลำคลองและแหล่งน้ำธรรมชาติทั่วประเทศ มีระบบนิเวศและทัศนียภาพที่ดี มีคุณภาพได้มาตรฐานเพิ่มขึ้น

• ตัวชี้วัดและค่าเป้าหมายของแผนย่อย

เป้าหมาย	ตัวชี้วัด	ค่าเป้าหมาย ปี ๒๕๖๖ - ๒๕๗๐
แม่น้ำลำคลองและแหล่งน้ำธรรมชาติทั่วประเทศมีระบบนิเวศและทัศนียภาพที่ดี มีคุณภาพได้มาตรฐานเพิ่มขึ้น	สัดส่วนความสำเร็จของพื้นที่ลำคลองสายหลักในเขตกรุงเทพมหานคร ส่วนที่เหลือที่ได้รับการฟื้นฟูต่อพื้นที่เป้าหมาย (ร้อยละต่อปี)	ไม่น้อยกว่า ๗๕
	สัดส่วนความสำเร็จของพื้นที่ลำน้ำสายหลักใน ๒๒ กลุ่มน้ำที่ได้รับการฟื้นฟูต่อพื้นที่เป้าหมาย (ร้อยละต่อปี)	ไม่น้อยกว่า ๕๐
	สัดส่วนความสำเร็จของพื้นที่ชุมชนและแหล่งน้ำที่ได้รับ การฟื้นฟูต่อพื้นที่เป้าหมาย ได้แก่ (๑) ลำน้ำสาขา ใน ๒๐ กลุ่มน้ำ (๒) แหล่งน้ำธรรมชาติที่มีพื้นที่ผิวน้ำ เกิน ๑,๐๐๐ ไร่ (๓) ลำน้ำสาขา ใน ๒๒ กลุ่มน้ำ (ร้อยละต่อปี)	ไม่น้อยกว่า (๑) ๒๐ (๒) ๙๐ (๓) -
	สัดส่วนพื้นที่ชุมชน (นอกเขต กรุงเทพมหานครที่เป็นชุมชนขนาดใหญ่) ริมแม่น้ำลำคลองและแหล่งน้ำธรรมชาติที่มีระบบนิเวศ และทัศนียภาพดีมีคุณภาพ ได้มาตรฐานต่อพื้นที่เป้าหมาย (ร้อยละต่อปี)	ไม่น้อยกว่า ๙๐

• การบรรลุเป้าหมายของแผนย่อยของแผนแม่บท

แผนบริหารจัดการทรัพยากรธรรมชาติและสิ่งแวดล้อมในระดับจังหวัด ได้ขับเคลื่อนเพื่อบรรลุเป้าหมายตามแผนแม่บทฯ ในประเด็นที่ ๑๙ การบริหารจัดการน้ำทั้งระบบ โดยการส่งเสริมประสิทธิภาพการบริหารจัดการน้ำเชิงบูรณาการ ดำเนินการสำรวจข้อมูลแหล่งน้ำ และน้ำบาดาลในพื้นที่ให้ครอบคลุมทุกพื้นที่ จัดทำแผนที่โครงข่ายแหล่งน้ำในพื้นที่ และบ่อบาดาลในพื้นที่ จัดทำแผนบริหารจัดการน้ำแบบบูรณาการ โดยเน้นการมีส่วนร่วมจากทุกภาคส่วน (ร่วมคิด) ดำเนินการตามแผนโดยเน้นการมีส่วนร่วมจากทุกภาคส่วน (ร่วมทำ) สร้างเครือข่ายในการบริหารจัดการน้ำ หน่วยเฝ้าระวังสถานการณ์น้ำในแต่ละพื้นที่ ติดตามรายงานสถานการณ์น้ำในแต่ละพื้นที่ จัดสร้างศูนย์ข้อมูลข่าวสารเกี่ยวกับการบริหารจัดการน้ำของแต่ละอำเภอ จังหวัด รูปแบบในการบริหารจัดการน้ำ ตลอดจนการติดตามประเมินผล รวมทั้ง การใช้ Application ต่าง ๆ ในการสำรวจติดตามเฝ้าระวังสถานการณ์น้ำ อาทิ Google map , Google earth , Application Ling เป็นต้น ติดตามประเมินผลโดยเน้นทุกภาคส่วนเข้ามามีส่วนร่วมในการติดตามและประเมินผล (ร่วมรับผลประโยชน์)

และเปิดเวทีแลกเปลี่ยนเรียนรู้ร่วมกันในการสรุปและถอดบทเรียน เพื่อนำไปประยุกต์ปรับใช้ในการพัฒนา ปรับปรุงแผนต่อไป โดยสำนักงานปลัดกระทรวงฯ ได้กำหนดตัวชี้วัดและค่าเป้าหมาย ดังนี้

ตัวชี้วัด	ค่าเป้าหมาย
ร้อยละความสำเร็จในการดำเนินงานด้านทรัพยากรน้ำร่วมกับหน่วยงานอื่นในระดับพื้นที่	ร้อยละ ๘๐

(๔) ประเด็นที่ ๑ ความมั่นคง (เกี่ยวข้อง)

(๔.๑) เป้าหมายระดับประเด็นของแผนแม่บทฯ

- เป้าหมายที่ ๑ ประเทศชาติมีความ มั่นคงในทุกมิติ และทุกระดับ
- เป้าหมายที่ ๒ ประชาชนอยู่ดี กินดี และมีความสุขดีขึ้น
- ตัวชี้วัดและค่าเป้าหมายระดับประเด็น

เพิ่มขึ้น

เป้าหมาย	ตัวชี้วัด	ค่าเป้าหมาย ปี ๒๕๖๖ - ๒๕๗๐
ประเทศชาติมีความมั่นคงในทุกมิติ และทุกระดับเพิ่มขึ้น	ดัชนีสันติภาพโลก (คะแนน ภายในปี ๒๕๗๐/๒๕๗๕/ ๒๕๘๐)	ไม่เกิน ๑.๘๙
ประชาชนอยู่ดี กินดี และมีความสุขดีขึ้น	ดัชนีชี้วัดความสุขโลก (อันดับของโลก ภายในปี ๒๕๗๐/ ๒๕๗๕/๒๕๘๐)	ไม่เกิน ๓๐

(๔.๒) แผนย่อยที่ ๒ การป้องกันและแก้ไขปัญหาที่มีผลกระทบต่อความมั่นคง

• **แนวทางการพัฒนา**

แนวทางที่ ๑๒ รักษาความมั่นคงและผลประโยชน์ของชาติทางทะเล มุ่งเน้นการรักษาผลประโยชน์ของชาติทางทะเล ให้เป็นไปอย่างมีประสิทธิภาพและเกิดประโยชน์สูงสุด

แนวทางที่ ๑๔ พิทักษ์และฟื้นฟูทรัพยากรธรรมชาติและสิ่งแวดล้อม มุ่งบูรณาการการดำเนินการตลอดถึงทรัพยากรต่าง ๆ ในการพิทักษ์และฟื้นฟูทรัพยากรธรรมชาติและสิ่งแวดล้อม กับทุกภาคส่วน โดยเฉพาะทรัพยากรดิน ป่าไม้ สัตว์ป่า และแร่ธาตุ ให้เป็นไปตามนโยบายที่กำหนด และสอดคล้องกับเป้าหมายในภาพรวมตามที่กำหนดอยู่ในยุทธศาสตร์ชาติด้านที่ ๕ การสร้างการเติบโตบนคุณภาพชีวิตที่เป็นมิตรต่อสิ่งแวดล้อม

แนวทางที่ ๑๕ แผนตำบล มั่นคง มั่งคั่ง ยั่งยืน มุ่งป้องกันและแก้ไขปัญหาความมั่นคงในพื้นที่เป้าหมายระดับตำบลให้เกิดความมั่นคง มั่งคั่ง ยั่งยืน ให้ตำบลเป้าหมายเป็นพื้นที่ที่มีความมั่นคง ประชาชนมีความปลอดภัยจากภัยคุกคามทุกรูปแบบ

• **เป้าหมายของแผนย่อย**

เป้าหมายที่ ๑ ปัญหาความมั่นคงที่มีอยู่ในปัจจุบัน (เช่น ปัญหายาเสพติดความมั่นคงทางไซเบอร์การค้ามนุษย์ ฯลฯ) ได้รับการแก้ไขจนไม่ส่งผลกระทบต่อการบริหารและพัฒนาประเทศ

• **ตัวชี้วัดและค่าเป้าหมายของแผนย่อย**

เป้าหมาย	ตัวชี้วัด	ค่าเป้าหมาย ปี ๒๕๖๖ - ๒๕๗๐
ปัญหาความมั่นคงที่มีอยู่ในปัจจุบัน	ดัชนีความปลอดภัยจากภัยคุกคาม (คะแนน ภายในปี ๒๕๗๐/๒๕๗๕/ ๒๕๘๐)	ไม่เกิน ๖

(เช่น ปัญหาเสถียรภาพความมั่นคงทางไซเบอร์ การค้ามนุษย์ ฯลฯ) ได้รับการแก้ไข จนไม่ส่งผลกระทบต่อการบริหารและพัฒนาประเทศ		
---	--	--

• **การบรรลุเป้าหมายของแผนย่อยของแผนแม่บท**

แผนบริหารจัดการทรัพยากรธรรมชาติและสิ่งแวดล้อมในระดับจังหวัด ได้ขับเคลื่อนเพื่อบรรลุเป้าหมายตามแผนแม่บทฯ ในแผนย่อยการป้องกันและแก้ไขปัญหาที่มีผลกระทบต่อความมั่นคง โดยวิเคราะห์สถานการณ์ สภาพปัญหาบุกรุกทำลายทรัพยากรป่าไม้ในภาพรวมของประเทศ กำหนดพื้นที่เป้าหมายสำหรับการปฏิบัติงานโดยบูรณาการร่วมกันระหว่างหน่วยงาน โดยวิเคราะห์พื้นที่เสี่ยงต่อสภาพการบุกรุกพื้นที่ป่า ซึ่งเป็นการปฏิบัติงานร่วมกันระหว่างหน่วยงานภาคพื้นและอากาศยานในพื้นที่เป้าหมายที่กำหนด เพื่อลาดตระเวนป้องกันการบุกรุกพื้นที่ป่า กรณีตรวจพบการกระทำผิดในพื้นที่จะมีการจัดเก็บข้อมูลพิกัด ภาพถ่าย พร้อมรายละเอียดเบื้องต้นของการกระทำผิด และจัดส่งข้อมูลให้หน่วยงานที่รับผิดชอบเข้าดำเนินการตามกฎหมายต่อไป มีการกำหนดพื้นที่เป้าหมายตามสภาพปัญหาที่สำคัญและจำเป็นต้องมีการจัดเก็บข้อมูลเชิงพื้นที่อย่างต่อเนื่อง การจัดทำข้อมูลการกัดเซาะชายฝั่ง การจัดทำข้อมูลความสมบูรณ์ของป่าชายเลน การจัดทำข้อมูลความอุดมสมบูรณ์ของแหล่งอาหาร รวมทั้ง มีการจัดประชุมคณะอนุกรรมการป้องกันและปราบปรามการตัดไม้ทำลายป่าระดับจังหวัดจัดทำฐานข้อมูลการป้องกันและปราบปรามการตัดไม้ทำลายป่าประสานติดตามการดำเนินงานของหน่วยงานต่าง ๆ ในพื้นที่จังหวัด และสร้างการมีส่วนร่วมของชุมชนในการป้องกันและปราบปรามการตัดไม้ทำลายป่า โดยการจัดอบรม หรือประชาสัมพันธ์ด้านการป้องกันและปราบปรามการตัดไม้ทำลายป่า) จัดประชุมคณะกรรมการฯ ระดับจังหวัด และการประชุมกับหน่วยงานที่เกี่ยวข้องเพื่อร่วมจัดทำแผนปฏิบัติการระดับจังหวัด เพื่อป้องกันไฟป่า และแก้ไขปัญหาฝุ่นละอองจากไฟป่าและการเผาในที่โล่งในพื้นที่ ๑๗ จังหวัดภาคเหนือ และ ๕ จังหวัดภาคใต้ รวบรวมและจัดทำแผนปฏิบัติการระดับจังหวัดเพื่อป้องกันไฟป่าและแก้ไขปัญหาฝุ่นละอองจากไฟป่า และการเผาในที่โล่งในพื้นที่ ๑๗ จังหวัดภาคเหนือ และ ๕ จังหวัดภาคใต้ และจัดทำแผนสนธิกำลัง ลาดตระเวน ฝึกระวังการลักลอบจุดไฟเผาป่า อันเป็นสาเหตุการเกิดไฟป่าและหมอกควัน รณรงค์ ประชาสัมพันธ์ เพื่อเสริมสร้างความรู้ความเข้าใจถึงผลกระทบและสร้างความตระหนักให้ประชาชนลดการก่อมลพิษทางอากาศ ไฟป่าและหมอกควัน และฝุ่นละอองขนาดเล็ก เช่น การรณรงค์ให้ลดการเผาป่าและวัสดุเหลือใช้ทางการเกษตรและวัชพืช การแยกขยะ การทำปุ๋ยหมักจากขยะเพื่อลดการเผา เป็นต้น และติดตามประสานงานเครือข่ายทั้งในสังกัด ทส. และเครือข่ายชุมชน หน่วยงานราชการ ภาคีเครือข่ายด้านการป้องกันและแก้ไขปัญหาไฟป่าที่จังหวัด

นอกจากนี้ ยังมีการติดต่อประสานคณะทำงานขับเคลื่อนและสนับสนุนการดำเนินงานตามกรอบการเรียนรู้ ลงพื้นที่ร่วมกับองค์กรปกครองส่วนท้องถิ่น เพื่อสำรวจพรรณไม้และจัดทำขอบเขตพื้นที่ปกปักพันธุกรรม พืชในอุทยานเพื่อเป็นฐานข้อมูลทรัพยากรในพื้นที่ป่า สร้างเครือข่ายและขับเคลื่อนการดำเนินงานโครงการในพื้นที่ โดยดำเนินโครงการร่วมกับหน่วยงานที่เกี่ยวข้อง ในการประสานการดำเนินงาน และสนับสนุนการจัดทำฐานข้อมูลทรัพยากรระดับพื้นที่ จัดทำแผนหรือขับเคลื่อนแผนชุมชนด้านทรัพยากรธรรมชาติและสิ่งแวดล้อม ตามแผนพัฒนาชนบทเชิงพื้นที่ประยุกต์ตามแนวพระราชดำริ (ปิดทองหลังพระ) ประสานงาน ชี้แจงการดำเนินกิจกรรม ประชุมร่วมกับหน่วยงานที่เกี่ยวข้อง เพื่อจัดทำแผนหรือทบทวนแผนชุมชนด้านทรัพยากรธรรมชาติและสิ่งแวดล้อม และลงพื้นที่เพื่อจัดทำแผนพัฒนาชนบทเชิงพื้นที่ฯ มีการสร้างเครือข่ายในการอนุรักษ์และฝึกระวังด้านทรัพยากรธรรมชาติและสิ่งแวดล้อม ได้แก่ อบรมสร้างเครือข่ายการอนุรักษ์

และเฝ้าระวังฯ พัฒนาพื้นที่เครือข่ายการอนุรักษ์และเฝ้าระวังฯ และลงพื้นที่เพื่อจัดทำแผนพัฒนาชนบทเชิงพื้นที่ มีการจัดประชุมร่วมกับหน่วยงานในสังกัดกระทรวงทรัพยากรธรรมชาติและสิ่งแวดล้อมในพื้นที่เพื่อเป็นการขับเคลื่อนการดำเนินโครงการเป็นไปตามวัตถุประสงค์ โดยให้หน่วยงานเตรียมข้อมูลโครงการพระราชดำริ หรือกิจกรรมที่เกี่ยวข้องกับโครงการพระราชดำริที่ดำเนินการแล้ว หรืออยู่ระหว่างดำเนินการ หรือมีแผนงานที่จะดำเนินการ เพื่อนำมาหารือและดำเนินการขับเคลื่อนในระดับจังหวัด และลงพื้นที่ร่วมกับหน่วยงานที่เกี่ยวข้องระดับจังหวัด เพื่อสร้างเครือข่ายและขับเคลื่อนการดำเนินโครงการฯ สนับสนุนการดำเนินงานของพื้นที่

รวมทั้ง มีการสำรวจ ตรวจสอบ จัดทำข้อมูลที่ดิน แผนการจัดที่ดินทำกินให้ชุมชน พิจารณาจัดทำแผนการจัดที่ดินทำกินให้ชุมชน ซึ่งสำนักงานทรัพยากรธรรมชาติและสิ่งแวดล้อมจังหวัด เป็นคณะกรรมการนโยบายที่ดินจังหวัด โดยการประสานงานกับหน่วยงานที่เกี่ยวข้องดำเนินการให้เป็นไปตามกระบวนการจัดที่ดินทำกินให้ชุมชนหรือที่อยู่อาศัย โดยการประสานงานกับหน่วยงานที่เกี่ยวข้อง และเชิญผู้แทนส่วนราชการ หน่วยงานของรัฐ ภาคเอกชน หรือบุคคลใด ๆ ให้ข้อมูลหรือให้ความเห็นประกอบการพิจารณาของ คทช. จังหวัด และประสานงาน สร้างกลไกขับเคลื่อน สร้างการมีส่วนร่วมในการดำเนินการ ปลูกป่าอนุรักษ์ พื้นที่พื้นที่ป่า ทั้งในระดับส่วนกลาง และส่วนภูมิภาค ประชาสัมพันธ์ การดำเนินการโครงการสำรวจวิเคราะห์ ติดตาม และประเมินผลเชิงรุกในพื้นที่ มีการพิทักษ์ รักษา ทรัพยากรธรรมชาติเชิงรุก และส่งเสริม พื้นที่ความสมบูรณ์ทางนิเวศของทรัพยากรธรรมชาติและสิ่งแวดล้อม ในพื้นที่เฉพาะ เสริมสร้างกลไก เครื่องมือ และมาตรการในการสงวน อนุรักษ์ พื้นที่ให้เกิดความสมบูรณ์ทางนิเวศของทรัพยากรธรรมชาติและสิ่งแวดล้อม โดยสำนักงานปลัดกระทรวงฯ ได้กำหนดตัวชี้วัดและค่าเป้าหมาย ดังนี้

ตัวชี้วัด	ค่าเป้าหมาย
ร้อยละของพื้นที่ป่าสมบูรณ์ (๑๐๒.๔ ล้านไร่) ได้รับการดูแล รักษา ป้องกันการบุกรุก	ร้อยละ ๑๐๐
ร้อยละของพื้นที่ชุมชนที่อยู่อาศัยทำกินในพื้นที่ป่า (จำนวนรวม ๑๖ ล้านไร่) ได้รับการสำรวจและวางแผนการพัฒนาคุณภาพชีวิตให้อยู่กับป่าได้อย่างยั่งยืน	ร้อยละ ๑๐๐
ร้อยละของจุด Hotspot ในพื้นที่เป้าหมาย ต้องลดลงเมื่อเทียบกับปีที่ผ่านมา (ตามเป้าหมายที่กระทรวงกำหนด)	ร้อยละ ๑๐
ร้อยละของพื้นที่ทางทะเลและชายฝั่ง (๓,๑๕๑ ตร.กม.) ได้รับการเฝ้าระวังและคุ้มครอง	ร้อยละ ๑๐๐
ร้อยละความสำเร็จของโครงการตามแผนพัฒนาทรัพยากรธรรมชาติและสิ่งแวดล้อม	ร้อยละ ๑๐๐
ดัชนีความเชื่อมั่นของประชาชนในการบริหารจัดการทรัพยากรธรรมชาติและสิ่งแวดล้อม	๗๕ คะแนน

(๕) ประเด็นที่ ๕ การท่องเที่ยว (เกี่ยวข้อง)

(๕.๑) เป้าหมายระดับประเด็นของแผนแม่บทฯ

- เป้าหมายที่ ๑ ผลผลิตภัณฑมวบรวมในประเทศด้านการท่องเที่ยว ต่อผลผลิตภัณฑมวบรวมในประเทศเพิ่มขึ้น
- เป้าหมายที่ ๒ รายได้จากการท่องเที่ยวของเมืองรองเพิ่มขึ้น
- เป้าหมายที่ ๓ ความสามารถทางการแข่งขันด้านการท่องเที่ยวของประเทศไทยดีขึ้น
- ตัวชี้วัดและค่าเป้าหมายระดับประเด็น

เป้าหมาย	ตัวชี้วัด	ค่าเป้าหมาย ปี ๒๕๖๖ - ๒๕๗๐
ผลผลิตภัณฑมวบรวมในประเทศด้านการท่องเที่ยว ต่อผลผลิตภัณฑมวบรวมในประเทศเพิ่มขึ้น	สัดส่วนผลผลิตภัณฑมวบรวมในประเทศด้านการท่องเที่ยว ต่อผลผลิตภัณฑมวบรวมในประเทศ (เฉลี่ยร้อยละ)	เพิ่มขึ้นไม่น้อยกว่า ๒๕
รายได้จากการท่องเที่ยวของเมืองรองเพิ่มขึ้น	อัตราการขยายตัวของรายได้จากการท่องเที่ยวในเมืองรอง สูงกว่าอัตราการขยายตัวของรายได้จากการท่องเที่ยวรวมของประเทศ (เฉลี่ยร้อยละ)	ไม่น้อยกว่า ๕
ความสามารถทางการแข่งขันด้านการท่องเที่ยวของประเทศไทยดีขึ้น	การพัฒนาการเดินทาง และการท่องเที่ยว (อันดับของโลก ภายในปี ๒๕๗๐/๒๕๗๕/๒๕๘๐)	ไม่เกิน ๒๘

(๕.๒) แผนย่อยที่ ๑ การท่องเที่ยวเชิงสร้างสรรค์และวัฒนธรรม

• แนวทางการพัฒนา

แนวทางที่ ๑ สร้างคุณค่าและมูลค่าเพิ่มให้กับสินค้าและบริการบนฐานของทุนทางวัฒนธรรมและภูมิปัญญาท้องถิ่น และทรัพยากรธรรมชาติที่มีเอกลักษณ์เฉพาะถิ่น

แนวทางที่ ๒ พัฒนาปัจจัยแวดล้อมให้เอื้อต่อการส่งเสริมความคิดสร้างสรรค์เพื่อนำมาพัฒนาต่อยอดสินค้าและบริการด้านการท่องเที่ยว

แนวทางที่ ๓ เสริมสร้างศักยภาพผู้ประกอบการและบุคลากรในอุตสาหกรรมการท่องเที่ยว

แนวทางที่ ๔ ส่งเสริมการตลาดแบบยั่งยืน การคุ้มครอง การใช้ทรัพย์สินทางปัญญาและภูมิปัญญา

แนวทางที่ ๕ ส่งเสริมการตลาดการท่องเที่ยวในลักษณะของอำนาจอ่อน (Soft Power)

• เป้าหมายของแผนย่อย

เป้าหมายที่ ๑ รายได้จากการท่องเที่ยวเชิงสร้างสรรค์และวัฒนธรรมเพิ่มขึ้น

เป้าหมายที่ ๒ เมืองและชุมชนที่มีศักยภาพด้านการท่องเที่ยว

เชิงสร้างสรรค์และวัฒนธรรมเพิ่มขึ้น

เป้าหมายที่ ๓ สินค้าท่องเที่ยวเชิงสร้างสรรค์และวัฒนธรรมได้รับ

การขึ้นทะเบียนทรัพย์สินทางปัญญาเพิ่มขึ้น

• ตัวชี้วัดและค่าเป้าหมายของแผนย่อย

เป้าหมาย	ตัวชี้วัด	ค่าเป้าหมาย ปี ๒๕๖๖ - ๒๕๗๐
รายได้จากการท่องเที่ยวเชิงสร้างสรรค์และวัฒนธรรมเพิ่มขึ้น	อัตราการขยายตัวของรายได้จากการท่องเที่ยวเชิงสร้างสรรค์และวัฒนธรรม (ร้อยละต่อปี)	ไม่น้อยกว่า ๑๒
เมืองและชุมชนที่มีศักยภาพด้านการท่องเที่ยวเชิงสร้างสรรค์และวัฒนธรรมเพิ่มขึ้น	จำนวนเมืองและชุมชนเชิงสร้างสรรค์และวัฒนธรรมที่ได้รับการยอมรับในระดับสากล (เมือง/ชุมชน ภายในปี ๒๕๗๐/๒๕๗๕/๒๕๘๐)	ไม่น้อยกว่า ๑๕
สินค้าท่องเที่ยวเชิงสร้างสรรค์และวัฒนธรรมได้รับการขึ้นทะเบียนทรัพย์สินทางปัญญาเพิ่มขึ้น	อัตราการขยายตัวของจำนวนสินค้าและบริการการท่องเที่ยวเชิงสร้างสรรค์และวัฒนธรรมที่ได้รับการขึ้นทะเบียนทรัพย์สินทางปัญญา (ร้อยละต่อปี)	ไม่น้อยกว่า ๗

• การบรรลุเป้าหมายตามแผนย่อยของแผนแม่บทฯ

แผนบริหารจัดการทรัพยากรธรรมชาติและสิ่งแวดล้อมในระดับจังหวัด ได้ขับเคลื่อนเพื่อบรรลุเป้าหมายตามแผนแม่บทฯ ในแผนย่อยการท่องเที่ยวเชิงสร้างสรรค์และวัฒนธรรม โดยประสานความร่วมมือเพื่อพัฒนาแผนผังภูมินิเวศระดับภาค รวบรวมและวิเคราะห์ข้อมูลเพื่อการบริหารจัดการเมืองนิเวศ ที่สมดุล (Eco Dashboard) และเผยแพร่สารสนเทศของแผนผังภูมินิเวศระดับประเทศและส่งเสริมการมีส่วนร่วมของประชาชน รวมทั้ง นำระบบบริหารจัดการมลพิษ ขยะ น้ำ อากาศ เสียง ที่แหล่งกำเนิดในเขตเมืองให้มีประสิทธิภาพ ไปขยายผลในระดับพื้นที่ บูรณาการการขับเคลื่อนเมืองคุณภาพสิ่งแวดล้อมกับหน่วยงาน ในระดับท้องถิ่น และสื่อสารเพื่อสร้างการรับรู้และการมีส่วนร่วมจากทุกภาคส่วนในเมือง โดยสำนักงานปลัดกระทรวงฯ ได้กำหนดตัวชี้วัดและค่าเป้าหมาย ดังนี้

ตัวชี้วัด	ค่าเป้าหมาย
จำนวนแผนผังภูมินิเวศระดับภาค	+๑ ภาค
จำนวนเมืองที่มีคุณภาพสิ่งแวดล้อมอยู่ในเกณฑ์มาตรฐาน	๑๒ เมือง (เมืองระยะที่ ๑ และ ๒)

(๕.๓) แผนย่อยที่ ๔ การท่องเที่ยวสำราญทางน้ำ

• แนวทางการพัฒนา

แนวทางที่ ๑ พัฒนาแหล่งท่องเที่ยวและกิจกรรมการท่องเที่ยวให้เชื่อมโยงกับเส้นทางการท่องเที่ยวทางทะเล ชายฝั่ง และลุ่มน้ำสายสำคัญ

แนวทางที่ ๒ ปรับปรุงและพัฒนาโครงสร้างพื้นฐานสาธารณูปโภค และสิ่งอำนวยความสะดวกในการท่องเที่ยวทางน้ำ

แนวทางที่ ๓ พัฒนาและปรับปรุงปัจจัยสนับสนุนการท่องเที่ยวทางน้ำในทุกมิติ

แนวทางที่ ๔ การส่งเสริมการประชาสัมพันธ์ความพร้อมของอุตสาหกรรมท่องเที่ยวทางน้ำแหล่งท่องเที่ยว และกิจกรรมท่องเที่ยวต่อเนื่องในทุกรูปแบบ

แนวทางที่ ๕ ปรับปรุงและแก้ไขกฎระเบียบที่เป็นอุปสรรคต่อการท่องเที่ยวสำราญทางน้ำ

• เป้าหมายของแผนย่อย

เป้าหมายที่ ๑ รายได้การท่องเที่ยวสำราญทางน้ำเพิ่มขึ้น

เป้าหมายที่ ๒ การขยายตัวของท่าเรือท่องเที่ยวในประเทศไทยเพิ่มขึ้น

• ตัวชี้วัดและค่าเป้าหมายของแผนย่อย

เป้าหมาย	ตัวชี้วัด	ค่าเป้าหมาย ปี ๒๕๖๖ - ๒๕๗๐
รายได้การท่องเที่ยวสำราญทางน้ำเพิ่มขึ้น	อัตราการขยายตัวของรายได้การท่องเที่ยวสำราญทางน้ำ (ร้อยละต่อปี)	ไม่น้อยกว่า ๗
การขยายตัวของท่าเรือท่องเที่ยวในประเทศไทยเพิ่มขึ้น	จำนวนท่าเรือท่องเที่ยวในประเทศไทยเพิ่มขึ้น (สะสม) (ท่าเรือ ภายในปี ๒๕๗๐/ ๒๕๗๕/๒๕๘๐)	๔

• การบรรลุเป้าหมายตามแผนย่อยของแผนแม่บทฯ

แผนบริหารจัดการทรัพยากรธรรมชาติและสิ่งแวดล้อมในระดับจังหวัด ได้ขับเคลื่อนเพื่อบรรลุเป้าหมายตามแผนแม่บทฯ ในแผนย่อยการท่องเที่ยวสำราญทางน้ำ โดยประสานความร่วมมือเพื่อพัฒนาแผนผังภูมินิเวศระดับภาค รวบรวมและวิเคราะห์ข้อมูลเพื่อการบริหารจัดการเมืองนิเวศที่สมดุล (Eco Dashboard) และเผยแพร่สารสนเทศของแผนผังภูมินิเวศระดับประเทศและส่งเสริมการมีส่วนร่วม ของประชาชน รวมทั้ง นำระบบบริหารจัดการมลพิษ ขยะ น้ำ อากาศ เสียง ที่แหล่งกำเนิดในเขตเมืองให้มีประสิทธิภาพ ไปขยายผลในระดับพื้นที่ บูรณาการการขับเคลื่อนเมืองคุณภาพสิ่งแวดล้อมกับหน่วยงานในระดับท้องถิ่น และสื่อสารเพื่อสร้างการรับรู้และการมีส่วนร่วมจากทุกภาคส่วนในเมือง โดยสำนักงานปลัดกระทรวงฯ ได้กำหนดตัวชี้วัดและค่าเป้าหมาย ดังนี้

ตัวชี้วัด	ค่าเป้าหมาย
จำนวนแผนผังภูมินิเวศระดับภาค	+๑ ภาค
จำนวนเมืองที่มีคุณภาพสิ่งแวดล้อมอยู่ในเกณฑ์มาตรฐาน	๑๒ เมือง (เมืองระยะที่ ๑ และ ๒)

(๕.๔) แผนย่อยที่ ๖ การพัฒนาระบบนิเวศการท่องเที่ยว

• แนวทางการพัฒนา

แนวทางที่ ๑ ยกระดับมาตรฐานความปลอดภัยของนักท่องเที่ยว และป้องกันผลกระทบที่อาจเกิดจากกิจกรรมการท่องเที่ยวทุกมิติ

แนวทางที่ ๒ พัฒนาและฟื้นฟูแหล่งท่องเที่ยวทางธรรมชาติ ทั้งชายหาด ชายฝั่งทะเล เกาะและหมู่เกาะ แหล่งวัฒนธรรม และสิ่งที่มนุษย์สร้างขึ้น

แนวทางที่ ๓ การพัฒนาโครงสร้างพื้นฐานเพื่อสนับสนุน การท่องเที่ยว ทั้งทางถนน ทางราง ทางน้ำ และทางอากาศ

แนวทางที่ ๔ พัฒนาชุมชน ผู้ประกอบการ และบุคลากร ด้านการท่องเที่ยวทุกภาคส่วนให้มีความพร้อมในการรองรับการขยายตัวของอุตสาหกรรมท่องเที่ยว

แนวทางที่ ๕ ส่งเสริมการตลาดและประชาสัมพันธ์ภาพลักษณ์ที่ดี ด้านการท่องเที่ยวของไทยทั้งแหล่งท่องเที่ยว สินค้า บริการ และยานการค่าที่เชื่อมโยงการท่องเที่ยว

แนวทางที่ ๖ สนับสนุนการใช้เทคโนโลยีและนวัตกรรมในการพัฒนา และบริหารจัดการการท่องเที่ยว การพัฒนาธุรกิจการท่องเที่ยว และการพัฒนาฐานข้อมูลกลางด้านการท่องเที่ยว

• เป้าหมายของแผนย่อย

เป้าหมายที่ ๑ นักท่องเที่ยวมีความปลอดภัยในชีวิตและทรัพย์สิน มากขึ้น

เป้าหมายที่ ๒ โครงสร้างพื้นฐานเพื่อสนับสนุนการท่องเที่ยว มีคุณภาพ และมาตรฐานดีขึ้น

เป้าหมายที่ ๓ การท่องเที่ยวอย่างมีความรับผิดชอบต่อสังคม และสิ่งแวดล้อมดีขึ้น

• ตัวชี้วัดและค่าเป้าหมายของแผนย่อย

เป้าหมาย	ตัวชี้วัด	ค่าเป้าหมาย ปี ๒๕๖๖ - ๒๕๗๐
นักท่องเที่ยวมีความปลอดภัยในชีวิต และทรัพย์สินมากขึ้น	การพัฒนาการเดินทาง และการท่องเที่ยว ด้านความปลอดภัยของนักท่องเที่ยว (อันดับของโลก ภายในปี ๒๕๗๐/ ๒๕๗๕/๒๕๘๐)	ไม่เกิน ๕๐
โครงสร้างพื้นฐาน เพื่อสนับสนุนการท่องเที่ยว มีคุณภาพและมาตรฐานดีขึ้น	การพัฒนาการเดินทาง และการท่องเที่ยวด้านโครงสร้าง พื้นฐานด้านการขนส่ง ทางอากาศ (อันดับของโลก ภายในปี ๒๕๗๐/๒๕๗๕/๒๕๘๐)	ไม่เกิน ๑๒
	การพัฒนาการเดินทาง และการท่องเที่ยวด้านโครงสร้าง พื้นฐาน ด้านการขนส่งทางบก และทางทะเล (อันดับของโลก ภายในปี ๒๕๗๐/ ๒๕๗๕/๒๕๘๐)	ไม่เกิน ๔๕

เป้าหมาย	ตัวชี้วัด	ค่าเป้าหมาย ปี ๒๕๖๖ - ๒๕๗๐
	การพัฒนาการเดินทาง และการท่องเที่ยวด้านโครงสร้าง พื้นฐาน บริการด้านการท่องเที่ยว (อันดับของโลก ภายในปี ๒๕๗๐/๒๕๗๕/๒๕๘๐)	ไม่เกิน ๑๔
การท่องเที่ยวอย่างมีความรับผิดชอบต่อสังคมและสิ่งแวดล้อมดีขึ้น	การพัฒนาการเดินทาง และการท่องเที่ยวด้านความยั่งยืน ของสิ่งแวดล้อมและทรัพยากร ธรรมชาติ (อันดับของโลก ภายในปี ๒๕๗๐/๒๕๗๕/๒๕๘๐)	ไม่เกิน ๕๐

• การบรรลุเป้าหมายตามแผนย่อยของแผนแม่บทฯ

แผนบริหารจัดการทรัพยากรธรรมชาติและสิ่งแวดล้อมในระดับ จังหวัด ได้ขับเคลื่อนเพื่อบรรลุเป้าหมายตามแผนแม่บทฯ ในแผนย่อยการพัฒนากระบวนนิเวศการท่องเที่ยว โดยประสานความร่วมมือ เพื่อพัฒนาแผนผังภูมินิเวศระดับภาค รวบรวมและวิเคราะห์ข้อมูลเพื่อการบริหาร จัดการเมืองนิเวศที่สมดุล (Eco Dashboard) และเผยแพร่สารสนเทศของแผนผังภูมินิเวศระดับประเทศและ ส่งเสริมการมีส่วนร่วม ของประชาชน รวมทั้ง นำระบบบริหารจัดการมลพิษ ขยะ น้ำ อากาศ เสียง ที่แหล่งกำเนิดในเขตเมืองให้มีประสิทธิภาพ ไปขยายผลในระดับพื้นที่ บูรณาการการขับเคลื่อนเมืองคุณภาพ สิ่งแวดล้อมกับหน่วยงาน ในระดับท้องถิ่น และสื่อสารเพื่อสร้างการรับรู้และการมีส่วนร่วมจากทุกภาคส่วนในเมือง โดยสำนักงานปลัดกระทรวงฯ ได้กำหนดตัวชี้วัดและค่าเป้าหมาย ดังนี้

ตัวชี้วัด	ค่าเป้าหมาย
จำนวนแผนผังภูมินิเวศระดับภาค	+๑ ภาค
จำนวนเมืองที่มีคุณภาพสิ่งแวดล้อมอยู่ในเกณฑ์มาตรฐาน	๑๒ เมือง (เมืองระยะที่ ๑ และ ๒)

(๖) ประเด็นที่ ๙ เขตเศรษฐกิจพิเศษ

(๖.๑) เป้าหมายระดับประเด็นของแผนแม่บทฯ

• เป้าหมายที่ ๑ การเจริญเติบโตของผลิตภัณฑ์มวลรวมของเขต เศรษฐกิจพิเศษทั้งหมดเพิ่มขึ้น

• เป้าหมายที่ ๒ การลงทุนในเขตเศรษฐกิจพิเศษทั้งหมดเพิ่มขึ้น

• ตัวชี้วัดและค่าเป้าหมายระดับประเด็น

เป้าหมาย	ตัวชี้วัด	ค่าเป้าหมาย ปี ๒๕๖๖ - ๒๕๗๐
การเจริญเติบโตของผลิตภัณฑ์มวลรวม ของเขต เศรษฐกิจพิเศษทั้งหมดเพิ่มขึ้น	อัตราการขยายตัวของผลิตภัณฑ์ มวลรวมของเขตเศรษฐกิจพิเศษ ทั้งหมด (เฉลี่ยร้อยละ)	ไม่น้อยกว่า ๕
การลงทุนในเขตเศรษฐกิจพิเศษทั้งหมด เพิ่มขึ้น	มูลค่าการลงทุนส่งเสริมการลงทุน ในเขตเศรษฐกิจพิเศษทั้งหมด (ล้านบาท ภายในปี ๒๕๗๐/ ๒๕๗๕/๒๕๘๐)	ไม่น้อยกว่า ๖๕๐,๐๐๐

(๖.๒) แผนย่อยที่ ๑ การพัฒนาเขตพัฒนาพิเศษภาคตะวันออก

• แนวทางการพัฒนา

แนวทางการที่ ๑ พัฒนาโครงสร้างพื้นฐานด้านคมนาคมขนส่งและสาธารณูปโภคที่สำคัญ

แนวทางการที่ ๒ พัฒนาสนามบินอู่ตะเภาเป็นสนามบินหลักของเขตพัฒนาพิเศษภาคตะวันออก และเพิ่มขีดความสามารถในการรองรับสินค้าและประสิทธิภาพการบริหารจัดการของท่าเรือแหลมฉบัง ท่าเรือมาบตาพุดและท่าเรือสัตหีบ

แนวทางการที่ ๓ ส่งเสริมการลงทุนในอุตสาหกรรมเป้าหมายพิเศษรวมทั้งเขตส่งเสริมเศรษฐกิจพิเศษ

แนวทางการที่ ๔ พัฒนาศักยภาพและคุณภาพแหล่งท่องเที่ยวทั้งเชิงประวัติศาสตร์และวัฒนธรรมเชิงนิเวศและอนุรักษ์ เชิงสุขภาพ แหล่งท่องเที่ยวทางศิลปวิทยาการ แหล่งท่องเที่ยวเพื่อนันทนาการ

แนวทางการที่ ๕ พัฒนาโครงสร้างพื้นฐานด้านวิทยาศาสตร์ เทคโนโลยี และนวัตกรรม สำหรับการวิจัยต่อยอดเพื่อขยายผลงานวิจัยไปสู่เชิงพาณิชย์ และพัฒนาศูนย์การเรียนรู้และศูนย์บริการ

แนวทางการที่ ๖ พัฒนาเมืองในเขตพัฒนาพิเศษภาคตะวันออกให้เป็นเมืองอัจฉริยะที่มีความน่าอยู่และทันสมัยระดับนานาชาติ

• เป้าหมายของแผนย่อย

เป้าหมายที่ ๑ การขยายตัวของผลิตภัณฑ์มวลรวมของพื้นที่เขตพัฒนาพิเศษภาคตะวันออกเพิ่มขึ้น

เป้าหมายที่ ๒ การลงทุนในเขตพัฒนาพิเศษภาคตะวันออกเพิ่มขึ้น

• ตัวชี้วัดและค่าเป้าหมายของแผนย่อย

เป้าหมาย	ตัวชี้วัด	ค่าเป้าหมาย ปี ๒๕๖๖ - ๒๕๗๐
การขยายตัวของผลิตภัณฑ์มวลรวมของพื้นที่เขตพัฒนาพิเศษภาคตะวันออกเพิ่มขึ้น	อัตราการขยายตัวของผลิตภัณฑ์มวลรวมของพื้นที่เขตพัฒนาพิเศษภาคตะวันออก (เฉลี่ยร้อยละ)	ไม่น้อยกว่า ๖.๓
การลงทุนในเขตพัฒนาพิเศษภาคตะวันออกเพิ่มขึ้น	มูลค่าการลงทุนในเขตพัฒนาพิเศษภาคตะวันออก (ล้านบาท ภายในปี ๒๕๗๐/๒๕๗๕/ ๒๕๘๐)	ไม่น้อยกว่า ๕๐๐,๐๐๐

• การบรรลุเป้าหมายตามแผนย่อยของแผนแม่บทฯ

แผนบริหารจัดการทรัพยากรธรรมชาติและสิ่งแวดล้อมในระดับจังหวัด ได้ขับเคลื่อนเพื่อบรรลุเป้าหมายตามแผนแม่บทฯ ในแผนย่อยการพัฒนาเขตพัฒนาพิเศษภาคตะวันออกโดยส่งเสริมการจัดการทรัพยากรธรรมชาติและสิ่งแวดล้อมสู่ความยั่งยืนระดับภาค ประสานความร่วมมือเพื่อพัฒนาแผนผังภูมินิเวศระดับภาค รวบรวมและวิเคราะห์ข้อมูลเพื่อการบริหารจัดการเมืองนิเวศที่สมดุล (Eco Dashboard) และเผยแพร่สารสนเทศของแผนผังภูมินิเวศระดับประเทศและส่งเสริมการมีส่วนร่วมของประชาชน การส่งเสริมเมืองสิ่งแวดล้อมยั่งยืนรองรับการเปลี่ยนแปลงในอนาคต นำระบบบริหารจัดการมลพิษ ชยะ น้ำ อากาศ เสียง ที่แหล่งกำเนิดในเขตเมืองให้มีประสิทธิภาพ ไปขยายผลในระดับพื้นที่ บูรณาการการขับเคลื่อนเมืองคุณภาพสิ่งแวดล้อมกับหน่วยงานในระดับท้องถิ่น และสื่อสารเพื่อสร้างการรับรู้และการมีส่วนร่วมจากทุกภาคส่วนในเมือง โดยสำนักงานปลัดกระทรวงฯ ได้กำหนดตัวชี้วัดและค่าเป้าหมาย ดังนี้

ตัวชี้วัด	ค่าเป้าหมาย
จำนวนแผนผังภูมินิเวศระดับภาค	+๑ ภาค
จำนวนเมืองที่มีคุณภาพสิ่งแวดล้อมอยู่ในเกณฑ์มาตรฐาน	๑๒ เมือง (เมืองระยะที่ ๑ และ ๒)

(๗) ประเด็นที่ ๑๕ พลังทางสังคม (เกี่ยวข้อง)

(๗.๑) เป้าหมายระดับประเด็นของแผนแม่บทฯ

- เป้าหมายที่ ๑ ทุกภาคส่วนมีส่วนร่วมในการพัฒนาสังคมเพิ่มขึ้น
- ตัวชี้วัดและค่าเป้าหมายระดับประเด็น

เป้าหมาย	ตัวชี้วัด	ค่าเป้าหมาย ปี ๒๕๖๖ - ๒๕๗๐
ทุกภาคส่วนมีส่วนร่วมในการพัฒนาสังคมเพิ่มขึ้น	ดัชนีความก้าวหน้าของคนในมิติการมีส่วนร่วม (ร้อยละต่อปี)	เพิ่มขึ้น ไม่น้อยกว่า ๔

(๗.๒) แผนย่อยที่ ๑ การเสริมสร้างทุนทางสังคม

• แนวทางการพัฒนา

- แนวทางที่ ๑ เสริมสร้างสังคมแห่งการให้และช่วยเหลือกันและกัน
- แนวทางที่ ๒ เพิ่มขีดความสามารถของชุมชนท้องถิ่นในการพัฒนา

การพึ่งตนเอง และการจัดการตนเอง

- แนวทางที่ ๓ ส่งเสริมศักยภาพบทบาทสตรี และสิทธิมนุษยชน
- แนวทางที่ ๔ ต่อยอดการพัฒนาบนฐานทุนทางสังคมและวัฒนธรรม
- แนวทางที่ ๕ ส่งเสริมบทบาทของภาคีเครือข่ายภาคประชาสังคม

• เป้าหมายของแผนย่อย

- เป้าหมายที่ ๑ ภาคีการพัฒนา มีบทบาทในการพัฒนาสังคมมากขึ้น

อย่างต่อเนื่อง

• ตัวชี้วัดและค่าเป้าหมายของแผนย่อย

เป้าหมาย	ตัวชี้วัด	ค่าเป้าหมาย ปี ๒๕๖๖ - ๒๕๗๐
ภาคีการพัฒนาที่มีบทบาทในการพัฒนาสังคมมากขึ้นอย่างต่อเนื่อง	ปริมาณทุนทางสังคม มิติด้านองค์กรภาคประชาสังคม (ร้อยละ ภายในปี ๒๕๗๐/ ๒๕๗๕/ ๒๕๘๐)	เพิ่มขึ้นไม่น้อยกว่า ๑๕

• การบรรลุเป้าหมายตามแผนย่อยของแผนแม่บทฯ

แผนบริหารจัดการทรัพยากรธรรมชาติและสิ่งแวดล้อมในระดับจังหวัด ได้ขับเคลื่อนเพื่อบรรลุเป้าหมายตามแผนแม่บทฯ ในแผนย่อยการเสริมสร้างทุนทางสังคม โดยการจัดประชุมเชิงปฏิบัติการประสานความร่วมมือในการจัดการสิ่งแวดล้อมในพื้นที่ เพื่อถ่ายทอดกรอบการดำเนินงานโครงการด้านการจัดการสิ่งแวดล้อม และประสานความร่วมมือในพื้นที่จังหวัดอย่างมีประสิทธิภาพ สํารวจประเมินสถานภาพการดำเนินงานสถานที่กำจัดขยะมูลฝอย และให้คำปรึกษาแนะนำ สนับสนุนทางด้านวิชาการให้กับองค์กรปกครองส่วนท้องถิ่นในพื้นที่จังหวัด ติดตาม และให้คำแนะนำองค์กรปกครองส่วนท้องถิ่น ซึ่งเป็นหน่วยงานเป้าหมายในการจัดการสถานที่กำจัดขยะมูลฝอยให้ถูกสุขาภิบาล และการกำจัดขยะมูลฝอยที่ตกค้าง ลงพื้นที่ ติดตามตรวจสอบสถานที่กำจัดขยะมูลฝอย และประเมินผลการดำเนินกิจกรรมด้านการจัดการขยะมูลฝอยและของเสียอันตราย จัดทำสื่อประชาสัมพันธ์ เผยแพร่องค์ความรู้ด้านการจัดการขยะมูลฝอยและของเสียอันตราย และจัดกิจกรรมรณรงค์ “ทำความดีด้วยหัวใจ ลดรับ ลดให้ ลดใช้ถุงพลาสติก” รวมถึงขับเคลื่อนโครงการทำความดีด้วยหัวใจ ลดภัยสิ่งแวดล้อม โดยประสานและเตรียมความพร้อมการจัดกิจกรรมรณรงค์และประชาสัมพันธ์ “รวมใจ ทำความดีด้วยหัวใจ ลดรับ ลดให้ ลดใช้ถุงพลาสติก และโฟม” ภายใต้โครงการ “ทำความดีด้วยหัวใจ ลดภัยสิ่งแวดล้อม” การเพิ่มประสิทธิภาพการบริหารจัดการสิ่งแวดล้อม จัดทำ ขับเคลื่อน และติดตาม ประเมินผลนโยบายและแผนบริหารจัดการทรัพยากรธรรมชาติและสิ่งแวดล้อม โดยสำนักงานปลัดกระทรวงฯ ได้กำหนดตัวชี้วัดและค่าเป้าหมาย ดังนี้

ตัวชี้วัด	ค่าเป้าหมาย
ร้อยละของจังหวัดที่สามารถดำเนินงานตามแผนจัดการขยะมูลฝอยและของเสียอันตรายได้อย่างมีประสิทธิภาพ	ร้อยละ ๘๐
ดัชนีสมรรถนะสิ่งแวดล้อม Environmental Performance Index (EPI) เฉพาะส่วนที่ ทส. รับผิดชอบ Air Quality (๒๐%) Sanitation & Drinking Water (๑๖%) Climate Change (๒๔%)	๕๕ คะแนน

(๘) ประเด็นที่ ๑๖ เศรษฐกิจฐานราก (เกี่ยวข้อง)

(๘.๑) เป้าหมายระดับประเด็นของแผนแม่บทฯ

- เป้าหมายที่ ๑ รายได้ของประชากรกลุ่มรายได้ต่ำเพิ่มขึ้น

อย่างกระจายและอย่างต่อเนื่อง

- ตัวชี้วัดและค่าเป้าหมายระดับประเด็น

เป้าหมาย	ตัวชี้วัด	ค่าเป้าหมาย ปี ๒๕๖๖ - ๒๕๗๐
รายได้ของประชากรกลุ่มรายได้ต่ำเพิ่มขึ้นอย่างกระจายและอย่างต่อเนื่อง	ดัชนีความยากจนหลายมิติของกลุ่มเป้าหมายในระบบบริหารจัดการข้อมูลพัฒนาคน แบบชี้เป้า มิติด้านความมั่นคงทางเศรษฐกิจ (ร้อยละต่อปี)	ลดลง ไม่น้อยกว่า ๕

(๘.๒) แผนย่อยที่ ๑ การยกระดับศักยภาพการเป็นผู้ประกอบการธุรกิจ

- แนวทางการพัฒนา

แนวทางที่ ๑ เสริมสร้างองค์ความรู้และพัฒนาทักษะให้กับกลุ่ม

ผู้มีรายได้น้อย เพื่อยกระดับสู่การเป็นผู้ประกอบการธุรกิจ

แนวทางที่ ๒ บริหารจัดการหนี้สินอย่างยั่งยืน

แนวทางที่ ๓ พัฒนาปัจจัยสนับสนุนและสภาพแวดล้อมที่เอื้อ

ต่อการเพิ่มศักยภาพเศรษฐกิจฐานรากและยกระดับรายได้ผู้ประกอบการธุรกิจ

- เป้าหมายของแผนย่อย

เป้าหมายที่ ๑ ศักยภาพและขีดความสามารถของเศรษฐกิจฐานราก

เพิ่มขึ้น

- ตัวชี้วัดและค่าเป้าหมายของแผนย่อย

เป้าหมาย	ตัวชี้วัด	ค่าเป้าหมาย ปี ๒๕๖๖ - ๒๕๗๐
ศักยภาพและขีดความสามารถของเศรษฐกิจฐานรากเพิ่มขึ้น	ผลผลิตของวิสาหกิจรายย่อย (เฉลี่ยร้อยละ)	เพิ่มขึ้น ไม่น้อยกว่า ๕

- การบรรลุเป้าหมายตามแผนย่อยของแผนแม่บทฯ

แผนบริหารจัดการทรัพยากรธรรมชาติและสิ่งแวดล้อมในระดับ

จังหวัด ได้ขับเคลื่อนเพื่อบรรลุเป้าหมายตามแผนแม่บทฯ ในแผนย่อยการยกระดับศักยภาพการเป็นผู้ประกอบการธุรกิจ โดยการจัดประชุมเชิงปฏิบัติการประสานความร่วมมือในการจัดการสิ่งแวดล้อมในพื้นที่เพื่อถ่ายทอดกรอบการดำเนินงานโครงการด้านการจัดการสิ่งแวดล้อม และประสานความร่วมมือในพื้นที่จังหวัดอย่างมีประสิทธิภาพ สสำรวจประเมินสถานภาพการดำเนินงานสถานที่กำจัดขยะมูลฝอย และให้คำปรึกษาแนะนำ สนับสนุนทางด้านวิชาการให้กับองค์กรปกครองส่วนท้องถิ่นในพื้นที่จังหวัด รวมทั้ง ติดตามและให้คำแนะนำองค์กรปกครองส่วนท้องถิ่นซึ่งเป็นหน่วยงานเป้าหมายในการจัดการสถานที่กำจัดขยะมูลฝอย ให้ถูกสุขอนามัยและการกำจัดขยะมูลฝอยที่ตกค้าง ร่วมกับ การลงพื้นที่ติดตามตรวจสอบสถานที่กำจัดขยะมูลฝอย และประเมินผลการดำเนินงานกิจกรรมด้านการจัดการขยะมูลฝอยและของเสียอันตราย จัดทำสื่อประชาสัมพันธ์ เผยแพร่องค์ความรู้ด้านการจัดการขยะมูลฝอยและของเสียอันตราย และจัดกิจกรรมรณรงค์ “ทำความดีด้วยหัวใจ ลดรับ ลดให้ ลดใช้ถุงพลาสติก” รวมถึงขับเคลื่อนโครงการทำความดีด้วยหัวใจ ลดภัยสิ่งแวดล้อม โดยสำนักงานปลัดกระทรวงฯ ได้กำหนดตัวชี้วัดและค่าเป้าหมาย ดังนี้

ตัวชี้วัด	ค่าเป้าหมาย
ร้อยละของจังหวัดที่สามารถดำเนินงานตามแผนจัดการขยะมูลฝอยและของเสียอันตรายได้อย่างมีประสิทธิภาพ	ร้อยละ ๘๐
ดัชนีสมรรถนะสิ่งแวดล้อม Environmental Performance Index (EPI) เฉพาะส่วนที่ทส. รับผิดชอบ Air Quality (๒๐%) Sanitation & Drinking Water (๑๖%) Climate Change (๒๔%)	๕๕ คะแนน

(๘.๓) แผนย่อยที่ ๒ การสร้างสภาพแวดล้อมและกลไกที่ส่งเสริมการพัฒนา

เศรษฐกิจฐานราก

• **แนวทางการพัฒนา**

แนวทางการที่ ๑ ส่งเสริมและพัฒนาภาคและโครงสร้างอุตสาหกรรมค่าทางเศรษฐกิจและการกระจายรายได้กลับสู่ชุมชน

แนวทางการที่ ๒ ส่งเสริมให้มีความมั่นคงทางการเงินเพื่อสนับสนุนแหล่งทุนให้กับเศรษฐกิจชุมชน

แนวทางการที่ ๓ พัฒนากลไกการใช้ประโยชน์ที่ดินสาธารณะ

แนวทางการที่ ๔ ส่งเสริมศักยภาพการประกอบธุรกิจ

• **เป้าหมายของแผนย่อย**

เป้าหมายที่ ๑ ผู้ประกอบการเศรษฐกิจฐานรากมีรายได้เพิ่มขึ้นอย่างต่อเนื่อง

• **ตัวชี้วัดและค่าเป้าหมายของแผนย่อย**

เป้าหมาย	ตัวชี้วัด	ค่าเป้าหมาย ปี ๒๕๖๖ - ๒๕๗๐
ผู้ประกอบการเศรษฐกิจฐานรากมีรายได้เพิ่มขึ้นอย่างต่อเนื่อง	อัตราการขยายตัวของรายได้อุตสาหกรรมวิสาหกิจรายย่อย (ร้อยละต่อปี)	ไม่น้อยกว่า ๔
กลุ่มประชากรรายได้ต่ำสุดร้อยละ ๔๐ มีความสามารถในการบริหารจัดการหนี้สิน ได้มีประสิทธิภาพเพิ่มขึ้นอย่างต่อเนื่อง	สัดส่วนค่าใช้จ่ายหนี้สินของครัวเรือนที่มีรายได้ต่ำสุด ร้อยละ ๔๐ ต่อ ค่าใช้จ่ายทั้งหมดของครัวเรือนที่มีรายได้ต่ำสุด ร้อยละ ๔๐ (ร้อยละ ภายในปี ๒๕๗๐/ ๒๕๗๕/ ๒๕๘๐)	ลดลง ไม่น้อยกว่า ๒๐

• **การบรรลุเป้าหมายตามแผนย่อยของแผนแม่บทฯ**

แผนบริหารจัดการทรัพยากรธรรมชาติและสิ่งแวดล้อมในระดับจังหวัด ได้ขับเคลื่อนเพื่อบรรลุเป้าหมายตามแผนแม่บทฯ ในแผนย่อยการสร้างสภาพแวดล้อมและกลไกที่ส่งเสริมการพัฒนาเศรษฐกิจฐานราก โดยการจัดประชุมเชิงปฏิบัติการประสานความร่วมมือในการจัดการสิ่งแวดล้อมในพื้นที่ เพื่อถ่ายทอดกรอบการดำเนินงานโครงการด้านการจัดการสิ่งแวดล้อม และประสานความร่วมมือในพื้นที่จังหวัดอย่างมีประสิทธิภาพ สำรวจประเมินสถานภาพการดำเนินงานสถานที่กำจัดขยะมูลฝอย และให้คำปรึกษาแนะนำ สนับสนุนทางด้านวิชาการให้กับองค์กรปกครองส่วนท้องถิ่นในพื้นที่จังหวัด ติดตามและให้คำแนะนำองค์กรปกครองส่วนท้องถิ่นซึ่งเป็นหน่วยงานเป้าหมายในการจัดการสถานที่กำจัดขยะมูลฝอยให้ถูกสุขอนามัย และการกำจัดขยะมูลฝอยที่ตกค้าง ร่วมกับการลงพื้นที่ติดตามตรวจสอบสถานที่กำจัดขยะมูลฝอย และประเมินผลการดำเนินงานกิจกรรมด้านการจัดการขยะมูลฝอยและของเสียอันตราย จัดทำสื่อประชาสัมพันธ์เผยแพร่องค์ความรู้ด้านการจัดการขยะมูลฝอยและของเสียอันตราย และจัดกิจกรรมรณรงค์ “ทำความดีด้วยหัวใจ

ลดรับ ลดให้ ลดใช้ถุงพลาสติก” รวมถึงขับเคลื่อนโครงการทำความดีด้วยหัวใจ ลดภัยสิ่งแวดล้อม โดยประสานและเตรียมความพร้อมการจัดกิจกรรมรณรงค์และประชาสัมพันธ์ “รวมใจ ทำความดีด้วยหัวใจ ลดรับ ลดให้ ลดใช้ถุงพลาสติก และโฟม” ภายใต้โครงการ “ทำความดีด้วยหัวใจ ลดภัยสิ่งแวดล้อม” โดยสำนักงานปลัดกระทรวงฯ ได้กำหนดตัวชี้วัดและค่าเป้าหมาย ดังนี้

ตัวชี้วัด	ค่าเป้าหมาย
ร้อยละของจังหวัดที่สามารถดำเนินงานตามแผนจัดการขยะมูลฝอยและของเสียอันตรายได้อย่างมีประสิทธิภาพ	ร้อยละ ๘๐
ดัชนีสมรรถนะสิ่งแวดล้อม Environmental Performance Index (EPI) เฉพาะส่วนที่ ทส. รับผิดชอบ Air Quality (๒๐%) Sanitation & Drinking Water (๑๖%) Climate Change (๒๔%)	๕๕ คะแนน

(๙) ประเด็นที่ ๒๐ การบริการประชาชน และประสิทธิภาพภาครัฐ (เกี่ยวข้อง)

(๙.๑) เป้าหมายระดับประเด็นของแผนแม่บทฯ

- เป้าหมายที่ ๑ บริการของรัฐมีประสิทธิภาพและมีคุณภาพ

เป็นที่ยอมรับของผู้ใช้บริการ

- เป้าหมายที่ ๒ ภาครัฐมีการดำเนินการที่มีประสิทธิภาพ

ด้วยการนำนวัตกรรมเทคโนโลยีมาประยุกต์ใช้

• ตัวชี้วัดและค่าเป้าหมายระดับประเด็น

เป้าหมาย	ตัวชี้วัด	ค่าเป้าหมาย ปี ๒๕๖๖ - ๒๕๗๐
บริการของรัฐมีประสิทธิภาพและมีคุณภาพเป็นที่ยอมรับของผู้ใช้บริการ	ความพึงพอใจในคุณภาพการให้บริการของภาครัฐ (ร้อยละ ภายในปี ๒๕๗๐/๒๕๗๕/๒๕๘๐)	ไม่น้อยกว่า ๙๐
ภาครัฐมีการดำเนินการที่มีประสิทธิภาพด้วยการนำนวัตกรรมเทคโนโลยีมาประยุกต์ใช้	ดัชนีรัฐบาลอิเล็กทรอนิกส์ (อันดับของโลก ภายในปี ๒๕๗๐/๒๕๗๕/๒๕๘๐)	ไม่เกิน ๕๐
	สัดส่วนหน่วยงานระดับกรมที่มีระดับความพร้อมรัฐบาลดิจิทัล หน่วยงานภาครัฐที่อยู่ในระดับ ๔ ขึ้นไป ต่อหน่วยงานภาครัฐระดับกรมทั้งหมด (ร้อยละ ภายในปี ๒๕๗๐/๒๕๗๕/๒๕๘๐)	ไม่น้อยกว่า ๒๐

(๙.๒) แผนย่อยที่ ๑ การพัฒนาบริการประชาชน

• แนวทางการพัฒนา

แนวทางการที่ ๑ พัฒนารูปแบบบริการภาครัฐเพื่ออำนวยความสะดวกในการให้บริการประชาชน

แนวทางการที่ ๒ พัฒนาการให้บริการภาครัฐผ่านการนำเทคโนโลยีดิจิทัลมาประยุกต์ใช้

แนวทางการที่ ๓ ปรับวิธีการทำงาน

• เป้าหมายของแผนย่อย

เป้าหมายที่ ๑ งานบริการภาครัฐที่ปรับเปลี่ยนเป็นดิจิทัลเพิ่มขึ้น

• ตัวชี้วัดและค่าเป้าหมายของแผนย่อย

เป้าหมาย	ตัวชี้วัด	ค่าเป้าหมาย ปี ๒๕๖๖ - ๒๕๗๐
งานบริการภาครัฐที่ปรับเปลี่ยนเป็นดิจิทัลเพิ่มขึ้น	สัดส่วนของกระบวนการงานที่ปรับเปลี่ยนให้เป็นดิจิทัลต่อกระบวนการงานทั้งหมดที่สามารถปรับเปลี่ยนให้อยู่ในรูปแบบดิจิทัล (ร้อยละ ภายในปี ๒๕๗๐/๒๕๗๕/๒๕๘๐)	ไม่น้อยกว่า ๖๐

• การบรรลุเป้าหมายตามแผนย่อยของแผนแม่บทฯ

แผนบริหารจัดการทรัพยากรธรรมชาติและสิ่งแวดล้อมในระดับจังหวัด ได้ขับเคลื่อนเพื่อบรรลุเป้าหมายตามแผนแม่บทฯ ในแผนย่อยการพัฒนาบริการประชาชน โดยดำเนินการพัฒนาระบบราชการ ตามแนวทางระบบราชการ ๔.๐ ขับเคลื่อนการเป็นหน่วยงานที่เปิดกว้างและเชื่อมโยงกัน ปรับปรุงกระบวนการทำงานและวัฒนธรรมการทำงาน โดยยึดประชาชนเป็นศูนย์กลางและยกระดับการบริหารจัดการคน ความรู้ ให้มีขีดสมรรถนะสูงและเป็นองค์กรทันสมัย

นอกจากนี้ ยังมีการจัดอบรม/สัมมนาเพื่อเสริมสร้างความรู้ ธรรมเนียมปฏิบัติในการต่อต้านการทุจริตประพฤติมิชอบ พัฒนาและถ่ายทอดองค์ความรู้ด้านการป้องกันและปราบปรามทุจริตและประพฤติมิชอบ และกำหนดช่องทางการร้องเรียน ร้องทุกข์การทุจริตประพฤติมิชอบของเจ้าหน้าที่ในหน่วยงาน รวมทั้งการขับเคลื่อนผลการประเมินด้านคุณธรรมและความโปร่งใสในการดำเนินงานของหน่วยงานภาครัฐ (ITA) ของหน่วยงาน ให้เป็นไปตามเป้าหมายของแผนทุกหน่วยงาน และจัดกิจกรรมการคัดเลือกข้าราชการและเจ้าหน้าที่ที่มีความประพฤติดี มีคุณธรรม จริยธรรม และยึดหลักธรรมาภิบาลตลอดจนเสริมสร้างค่านิยมร่วมและวัฒนธรรมองค์กรที่พึงประสงค์ของหน่วยงาน ประกอบกับการตรวจติดตามการดำเนินงานการป้องกันการทุจริตและประพฤติมิชอบ โดยวิเคราะห์ สถานการณ์การดำเนินงานทุกโครงการในภาพรวมที่เกี่ยวข้องกับการประเมินคุณธรรมและความโปร่งใสในการดำเนินงานภายใต้การกำกับของ ศปท.สป.ทส. โดยสำนักงานปลัดกระทรวงฯ ได้กำหนดตัวชี้วัดและค่าเป้าหมาย ดังนี้

ตัวชี้วัด	ค่าเป้าหมาย
จำนวนหน่วยงานผ่านการประเมินระบบบริหารจัดการที่เป็นเลิศตามแนวทาง Excellence Framework	๑๕ หน่วยงาน
หน่วยงานผ่านการประเมินคุณธรรมและความโปร่งใสในการดำเนินงานของหน่วยงานภาครัฐ (ITA) เกณฑ์ ๙๕ คะแนนขึ้นไป	๙๕ คะแนนขึ้นไป

(๙.๓) แผนย่อยที่ ๔ การพัฒนาระบบบริหารงานภาครัฐ

• แนวทางการพัฒนา

แนวทางที่ ๑ พัฒนาหน่วยงานภาครัฐให้เป็น “ภาครัฐทันสมัย เปิดกว้าง เป็นองค์กรขีดสมรรถนะสูง”

แนวทางที่ ๒ กำหนดนโยบายและการบริหารจัดการที่ตั้งอยู่บน ข้อมูลและหลักฐานเชิงประจักษ์

แนวทางที่ ๓ ปรับเปลี่ยนรูปแบบการจัดโครงสร้างองค์การ และออกแบบระบบการบริหารงานใหม่ให้มีความยืดหยุ่น คล่องตัว กระชับ ทันสมัย

• เป้าหมายของแผนย่อย

เป้าหมายที่ ๑ ภาครัฐมีขีดสมรรถนะสูงเทียบเท่ามาตรฐานสากล และมีความคล่องตัว

• ตัวชี้วัดและค่าเป้าหมายของแผนย่อย

เป้าหมาย	ตัวชี้วัด	ค่าเป้าหมาย ปี ๒๕๖๖ - ๒๕๗๐
ภาครัฐมีขีดสมรรถนะสูงเทียบเท่า มาตรฐานสากล และมีความคล่องตัว	สัดส่วนของหน่วยงาน ที่มีเกณฑ์การประเมินสถานะของหน่วยงาน ภาครัฐ ในการเป็นระบบราชการ ๔.๐ ที่อยู่ในระดับก้าวหน้าขึ้นไป ต่อหน่วยงานภาครัฐทั้งหมด (ร้อยละ ภายในปี ๒๕๗๐/๒๕๗๕/๒๕๘๐)	ไม่น้อยกว่า ๘๕

• การบรรลุเป้าหมายตามแผนย่อยของแผนแม่บทฯ

แผนบริหารจัดการทรัพยากรธรรมชาติและสิ่งแวดล้อมในระดับ จังหวัด ได้ขับเคลื่อนเพื่อบรรลุเป้าหมายตามแผนแม่บทฯ ในแผนย่อยการพัฒนาระบบบริหารงานภาครัฐ ซึ่งเป้าหมายของสำนักงานปลัดกระทรวงฯ คือ ความต้องการ ใช้ข้อมูลเพื่อปรับเปลี่ยนเป็นระบบงานดิจิทัล สำนักงานอัตโนมัติของกองในสังกัด สป.ทส. บูรณาการข้อมูลภายในองค์กรเพื่อลดความซ้ำซ้อนของข้อมูลที่ใช้ ร่วมกัน พัฒนาดิจิทัลแพลตฟอร์มกลางและระบบงานดิจิทัลสำนักงานอัตโนมัติและบริการ จัดทำระบบ วิเคราะห์ข้อมูลในรูปแบบรายงานดิจิทัลและติดตามประเมินผลการปฏิบัติงานและสนับสนุนข้อมูลการบริหาร จัดการองค์กรสำหรับการตัดสินใจของผู้บริหาร มีการจัดทำหลักสูตรการพัฒนาศักยภาพของบุคลากร และอบรม บุคลากรเพื่อเพิ่มศักยภาพในการปรับเปลี่ยนเข้าสู่องค์กรดิจิทัล ทสจ. ซึ่งเป็นหน่วยงานในสังกัดได้ขับเคลื่อน นโยบายดังกล่าว ในการขับเคลื่อน ทส. สู่องค์กรดิจิทัล โดยสำนักงานปลัดกระทรวงฯ ได้กำหนดตัวชี้วัดและค่า เป้าหมาย ดังนี้

ตัวชี้วัด	ค่าเป้าหมาย
ร้อยละความสำเร็จการจัดทำธรรมาภิบาลข้อมูลและบูรณาการฐานข้อมูลขนาดใหญ่ด้านทรัพยากรธรรมชาติและสิ่งแวดล้อม	ร้อยละ ๘๐
ร้อยละความสำเร็จการดำเนินงานตามแผนปรับปรุงโครงสร้างองค์กร	ร้อยละ ๘๐

(๙.๔) แผนย่อยที่ ๕ การสร้างและพัฒนาบุคลากรภาครัฐ

• แนวทางการพัฒนา

แนวทางที่ ๑ ปรับปรุงกลไกในการกำหนดเป้าหมายและนโยบายกำลังคนในภาครัฐให้มีมาตรฐานและเกิดผลในทางปฏิบัติได้อย่างมีประสิทธิภาพ

แนวทางที่ ๒ เสริมสร้างความเข้มแข็งในการบริหารงานบุคคลในภาครัฐให้เป็นไปตามระบบคุณธรรมอย่างแท้จริง

แนวทางที่ ๓ พัฒนาบุคลากรภาครัฐทุกประเภทให้มีความรู้ความสามารถสูง มีทักษะการคิดวิเคราะห์และการปรับตัวให้ทันต่อการเปลี่ยนแปลง

แนวทางที่ ๔ สร้างผู้นำทางยุทธศาสตร์ในหน่วยงานภาครัฐทุกระดับอย่างต่อเนื่องและเป็นระบบ

• เป้าหมายของแผนย่อย

เป้าหมายที่ ๑ บุคลากรภาครัฐยึดค่านิยมในการทำงานเพื่อประชาชน ยึดหลักคุณธรรม มีจริยธรรมมีจิตสำนึก มีความสามารถสูง มุ่งมั่น และเป็นมืออาชีพ

• ตัวชี้วัดและค่าเป้าหมายของแผนย่อย

เป้าหมาย	ตัวชี้วัด	ค่าเป้าหมาย ปี ๒๕๖๖ - ๒๕๗๐
บุคลากรภาครัฐยึดค่านิยมในการทำงานเพื่อประชาชนยึดหลักคุณธรรมจริยธรรมมีจิตสำนึกมีความสามารถสูง มุ่งมั่น และเป็นมืออาชีพ	ดัชนีความผูกพันของบุคลากรภาครัฐ (ร้อยละ ภายในปี ๒๕๗๐/๒๕๗๕/๒๕๘๐)	เพิ่มขึ้น ไม่น้อยกว่า ๕
	ดัชนีคุณธรรมและจริยธรรมของบุคลากรภาครัฐ(คะแนน ภายในปี ๒๕๗๐/๒๕๗๕/๒๕๘๐)	ไม่น้อยกว่า ๙๓

• การบรรลุเป้าหมายตามแผนย่อยของแผนแม่บทฯ

แผนบริหารจัดการทรัพยากรธรรมชาติและสิ่งแวดล้อมในระดับจังหวัด ได้ขับเคลื่อนเพื่อบรรลุเป้าหมายตามแผนแม่บทฯ ในแผนย่อยการสร้างและพัฒนาบุคลากรภาครัฐ โดยพัฒนาระบบการบริหาร ทุนมนุษย์เชิงยุทธศาสตร์ ด้วยการพัฒนาระบบบริหารจัดการทรัพยากรบุคคลรองรับประเด็นอุบัติใหม่ ด้านทรัพยากรธรรมชาติและสิ่งแวดล้อม พัฒนาบุคลากรให้มีทักษะความเข้าใจ และทันต่อการเปลี่ยนแปลงของเทคโนโลยี เสริมสร้างบุคลากรให้มีความรอบรู้ (รู้ลึก รู้รอบ รู้เชี่ยวชาญ รู้บูรณาการ) พัฒนาระบบการจัดการผลการปฏิบัติงาน ให้รองรับการเปลี่ยนแปลง และพัฒนาความพร้อมผู้บริหารทุกระดับ อย่างเป็นระบบเพื่อรองรับการเปลี่ยนแปลงให้ทันกับความต้องการด้านกำลังคน และขีดความสามารถที่เปลี่ยนแปลงในอนาคต โดยสำนักงานปลัดกระทรวงฯ ได้กำหนดตัวชี้วัดและค่าเป้าหมาย ดังนี้

ตัวชี้วัด	ค่าเป้าหมาย
ร้อยละของบุคลากรที่มีขีดสมรรถนะสูงตามที่องค์กรกำหนด	ร้อยละ ๒๕
สัดส่วนบุคลากรที่มีความพร้อมเข้าสู่ตำแหน่งที่สูงขึ้น	๓ : ๑

(๑๐) ประเด็นที่ ๒๑ การต่อต้านการทุจริตและประพฤติมิชอบ (เกี่ยวข้อง)

(๑๐.๑) เป้าหมายระดับประเด็นของแผนแม่บทฯ

- เป้าหมายที่ ๑ ประเทศไทยปลอดการทุจริตและประพฤติมิชอบ
- ตัวชี้วัดและค่าเป้าหมายของแผนย่อย

เป้าหมาย	ตัวชี้วัด	ค่าเป้าหมาย ปี ๒๕๖๖ - ๒๕๗๐
ประเทศไทยปลอดการทุจริตและประพฤติมิชอบ	ดัชนีการรับรู้การทุจริตของประเทศไทย (อันดับ/คะแนน ภายในปี ๒๕๗๐/๒๕๗๕/๒๕๘๐)	ไม่เกิน ๔๓ / ไม่น้อยกว่า ๕๗
	คะแนนเฉลี่ยการประเมินคุณธรรมและความโปร่งใสของหน่วยงานภาครัฐ ทุกหน่วยงานในประเทศไทย (คะแนนต่อปี)	ไม่น้อยกว่า ๘๙

(๑๐.๒) แผนย่อยที่ ๑ การป้องกันการทุจริตและประพฤติมิชอบ

• แนวทางการพัฒนา

แนวทางที่ ๑ ปลุกและปลุกจิตสำนึกการเป็นพลเมืองที่ดี มีวัฒนธรรมสุจริต และการปลูกฝังและหล่อหลอมวัฒนธรรมในกลุ่มเด็กและเยาวชนทุกช่วงวัย ทุกระดับ

แนวทางที่ ๒ ส่งเสริมการปฏิบัติหน้าที่ของข้าราชการ และเจ้าหน้าที่ของรัฐให้มีความใสสะอาดปราศจากพฤติกรรมที่ส่อไปในทางทุจริต เป็นภาครัฐที่ทันสมัย มีประสิทธิภาพ และตอบโจทย์ประชาชน

แนวทางที่ ๓ พัฒนาค่านิยมของนักรการเมืองให้มีเจตนาธรรม ที่แน่วแน่ในการทำตนเป็นแบบอย่างที่ดีมีคุณธรรม จริยธรรม ความซื่อสัตย์สุจริต เห็นแก่ประโยชน์ส่วนรวม

แนวทางที่ ๔ ปรับ “ระบบ” เพื่อลดจำนวนคดีทุจริต และประพฤติมิชอบในหน่วยงานภาครัฐ

แนวทางที่ ๕ ปรับระบบงานและโครงสร้างองค์กรที่เอื้อต่อการลดการใช้ดุลยพินิจในการปฏิบัติงานของเจ้าหน้าที่

แนวทางที่ ๖ สนับสนุนกลไกและบูรณาการทำงานเพื่อการป้องกันการทุจริต

แนวทางที่ ๗ สนับสนุนมาตรการการมีส่วนร่วมของภาคส่วนต่าง ๆ ในการป้องกันการทุจริต

• เป้าหมายของแผนย่อย

เป้าหมายที่ ๑ ประชาชนมีวัฒนธรรมและพฤติกรรมซื่อสัตย์ สุจริต

เป้าหมายที่ ๒ คดีทุจริตและประพฤติมิชอบลดลง

• ตัวชี้วัดและค่าเป้าหมายของแผนย่อย

เป้าหมาย	ตัวชี้วัด	ค่าเป้าหมาย ปี ๒๕๖๖ - ๒๕๗๐
ประชาชนมีวัฒนธรรมและพฤติกรรม ซื่อสัตย์ สุจริต	สัดส่วนเด็กและเยาวชนไทย มีพฤติกรรมที่ยึดมั่น ความซื่อสัตย์สุจริตต่อเด็ก และเยาวชนไทยทั้งหมด (ร้อยละต่อปี)	ไม่น้อยกว่า ๘๐
	สัดส่วนประชาชนที่มีวัฒนธรรม ค่านิยม สุจริต มีทัศนคติ และพฤติกรรมในการต่อต้านการทุจริต และประพฤติมิชอบ ต่อประชาชนทั้งหมด (ร้อยละต่อปี)	ไม่น้อยกว่า ๘๐
	สัดส่วนหน่วยงานที่ผ่านเกณฑ์ การประเมินคุณธรรมและ ความโปร่งใสในหน่วยงานภาครัฐ ต่อหน่วยงานภาครัฐทั้งหมด โดยมีคะแนนการประเมินฯ ดังนี้ (๑) ไม่น้อยกว่า ๘๕ คะแนน (๒) ไม่น้อยกว่า ๙๐ คะแนน (ร้อยละต่อปี)	ไม่น้อยกว่า (๑) ๑๐๐ (๒) -
คดีทุจริตและประพฤติมิชอบลดลง	คดีทุจริตในภาพรวม (ร้อยละ ภายในปี ๒๕๗๐/ ๒๕๗๕/๒๕๘๐)	ลดลง ไม่น้อยกว่า ๕๐
	คดีทุจริตรายหน่วยงาน - ข้อร้องเรียนเจ้าหน้าที่ภาครัฐ ที่ถูกชี้มูลเรื่องวินัย (ทุจริต) (ร้อยละ ภายในปี ๒๕๗๐/ ๒๕๗๕/๒๕๘๐) - ข้อร้องเรียนเจ้าหน้าที่ภาครัฐ ที่ถูกชี้มูลว่ากระทำการทุจริต (ร้อยละ ภายในปี ๒๕๗๐/ ๒๕๗๕/ ๒๕๘๐)	- ลดลง ไม่น้อยกว่า ๕๐ - ลดลง ไม่น้อยกว่า ๕๐
	คดีทุจริตที่เกี่ยวข้องกับผู้ดำรง ตำแหน่งทางการเมือง (ร้อยละ ภายในปี ๒๕๗๐/ ๒๕๗๕/๒๕๘๐)	ลดลง ไม่น้อยกว่า ๕๐

• การบรรลุเป้าหมายตามแผนย่อยของแผนแม่บทฯ

แผนบริหารจัดการทรัพยากรธรรมชาติและสิ่งแวดล้อมในระดับ

จังหวัด ได้ขับเคลื่อนเพื่อบรรลุเป้าหมายตามแผนแม่บทฯ ในแผนย่อยการป้องกันการทุจริตและประพฤติมิชอบ โดยเข้าอบรม/สัมมนา เพื่อเสริมสร้างความรู้ธรรมาภิบาลในการต่อต้านการทุจริตประพฤติมิชอบ พัฒนาและถ่ายทอดองค์ความรู้ ด้านการป้องกันและปราบปรามทุจริตและประพฤติมิชอบ กำหนดช่องทางการร้องเรียน ร้องทุกข์การทุจริตประพฤติมิชอบของเจ้าหน้าที่ในหน่วยงาน นอกจากนี้ ยังมีการขับเคลื่อนผลการประเมิน ด้านคุณธรรม และความโปร่งใสในการดำเนินงานของหน่วยงานภาครัฐ (ITA) ของหน่วยงาน ให้เป็นไปตามเป้าหมายของแผนทุกหน่วยงาน จัดกิจกรรมการคัดเลือกข้าราชการและเจ้าหน้าที่ที่มีความประพฤติดี

มีคุณธรรม จริยธรรม และยึดหลักธรรมาภิบาล เสริมสร้างค่านิยมร่วม และวัฒนธรรมองค์การที่พึงประสงค์ของหน่วยงาน รวมทั้ง วิเคราะห์ สถานการณ์การดำเนินงานทุกโครงการในภาพรวมที่เกี่ยวข้องกับการประเมินคุณธรรมและความโปร่งใสในการดำเนินงานภายใต้การกำกับของ ศปท.สป.ทส. โดยสำนักงานปลัดกระทรวงฯ ได้กำหนดตัวชี้วัดและค่าเป้าหมาย ดังนี้

ตัวชี้วัด	ค่าเป้าหมาย
หน่วยงานผ่านการประเมินคุณธรรมและความโปร่งใสในการดำเนินงานของหน่วยงานภาครัฐ (ITA) เกณฑ์ ๘๕ คะแนนขึ้นไป	๘๕ คะแนนขึ้นไป

๒.๒.๒ แผนพัฒนาเศรษฐกิจและสังคมแห่งชาติ ฉบับที่ ๑๓

๑) วัตถุประสงค์

๑.๑) การปรับโครงสร้างภาคการผลิตและบริการสู่เศรษฐกิจฐานนวัตกรรม

มุ่งยกระดับขีดความสามารถในการแข่งขันของภาคการผลิตและบริการสำคัญ ผ่านการผลักดันส่งเสริมการสร้างมูลค่าเพิ่มโดยใช้นวัตกรรม เทคโนโลยี และความคิดสร้างสรรค์ ที่ตอบโจทย์พัฒนาการของสังคมยุคใหม่ และเป็นมิตรต่อสิ่งแวดล้อม พร้อมทั้งให้ความสำคัญกับการเชื่อมโยงเศรษฐกิจท้องถิ่นและผู้ประกอบการรายย่อยกับห่วงโซ่มูลค่าของภาคการผลิตและบริการเป้าหมาย รวมถึงพัฒนาระบบนิเวศที่ส่งเสริมการค้าการลงทุนและนวัตกรรม

๑.๒) การพัฒนาคนสำหรับโลกยุคใหม่ มุ่งพัฒนาให้คนไทยมีทักษะและ

คุณลักษณะที่เหมาะสมกับโลกยุคใหม่ ทั้งทักษะในด้านความรู้ ทักษะทางพฤติกรรม และคุณลักษณะตามบรรทัดฐานที่ดีของสังคมและเร่งรัดการเตรียมพร้อมกำลังคนให้มีคุณภาพสอดคล้องกับความต้องการของตลาดแรงงาน และเอื้อต่อการปรับโครงสร้างเศรษฐกิจไปสู่ภาคการผลิตและบริการเป้าหมายที่มีศักยภาพและผลิตภาพสูงขึ้น รวมทั้งให้ความสำคัญกับการสร้างหลักประกันและความคุ้มครองทางสังคมที่สามารถส่งเสริมความมั่นคงในชีวิต

๑.๓) การมุ่งสู่สังคมแห่งโอกาสและความเป็นธรรม มุ่งลดความเหลื่อมล้ำ

ทางเศรษฐกิจและสังคมทั้งในเชิงรายได้พื้นที่ ความมั่งคั่ง และการแข่งขันของภาคธุรกิจ ด้วยการสนับสนุนช่วยเหลือกลุ่มเปราะบางและผู้ด้อยโอกาสให้มีโอกาสในการเลื่อนสถานะทางเศรษฐกิจและสังคม กระจายโอกาสทางเศรษฐกิจและจัดให้มีบริการสาธารณะที่มีคุณภาพอย่างทั่วถึงและเท่าเทียมในทุกพื้นที่ พร้อมทั้งเพิ่มโอกาสในการแข่งขันของภาคธุรกิจให้เปิดกว้างและเป็นธรรม

๑.๔) การเปลี่ยนผ่านการผลิตและบริการไปสู่ความยั่งยืน มุ่งลดการก่อกมลพิษ

ควบคู่ไปกับการผลักดันให้เกิดการใช้ทรัพยากรธรรมชาติอย่างมีประสิทธิภาพและสอดคล้อง กับขีดความสามารถในการรองรับของระบบนิเวศ ตลอดจนลดปริมาณการปล่อยก๊าซเรือนกระจกเพื่อให้ประเทศไทยบรรลุเป้าหมายความเป็นกลางทางคาร์บอนภายในปี ๒๕๙๓ และบรรลุเป้าหมายการปล่อยก๊าซเรือนกระจกสุทธิเป็นศูนย์ภายในปี ๒๖๐๘

๑.๕) การเสริมสร้างความสามารถของประเทศในการรับมือกับการ

เปลี่ยนแปลงและความเสี่ยงภายใต้บริบทโลกใหม่ มุ่งสร้างความพร้อมในการรับมือและแสวงหาโอกาสจากการเป็นสังคมสูงวัยการเปลี่ยนแปลงสภาพภูมิอากาศ ภัยโรคระบาด และภัยคุกคามทางไซเบอร์ พัฒนาโครงสร้างพื้นฐานและกลไกทางสถาบันที่เอื้อต่อการเปลี่ยนแปลงสู่ดิจิทัล รวมทั้งปรับปรุงโครงสร้างและระบบการบริหารงานของภาครัฐให้สามารถตอบสนองต่อการเปลี่ยนแปลงของบริบททางเศรษฐกิจ สังคมและเทคโนโลยี ได้อย่างทันเวลามีประสิทธิภาพ และมีธรรมาภิบาล

๒) หมายเหตุการพัฒนาเพื่อถ่ายทอดเป้าหมายหลักไปสู่ภาพของการขับเคลื่อน

ที่ชัดเจนในลักษณะของวาระการพัฒนาที่เอื้อให้เกิดการทำงานแบบบูรณาการกับหน่วยงานที่เกี่ยวข้องในการผลักดันการพัฒนาเรื่องนั้น ๆ ให้เกิดผลอย่างเป็นรูปธรรม ประกอบด้วย ๑๓ หมายเหตุ และแบ่งออกเป็น ๔ มิติ โดยมีหมายเหตุที่เชื่อมโยงกับภารกิจของกระทรวงทรัพยากรธรรมชาติและสิ่งแวดล้อม จำนวน ๖ หมายเหตุ ดังนี้

๒.๑) มิติโอกาสและความเสมอภาคทางเศรษฐกิจและสังคม

๒.๑.๑) หมุดหมายที่ ๘ ไทยมีพื้นที่และเมืองอัจฉริยะที่น่าอยู่ปลอดภัย

เติบโตได้อย่างยั่งยืน

๒.๒) มิติความยั่งยืนของทรัพยากรธรรมชาติและสิ่งแวดล้อม

๒.๒.๑) หมุดหมายที่ ๑๐ ไทยมีเศรษฐกิจหมุนเวียนและสังคมคาร์บอนต่ำ

๒.๒.๒) หมุดหมายที่ ๑๑ ไทยสามารถลดความเสี่ยงและผลกระทบ

จากภัยธรรมชาติและ การเปลี่ยนแปลงสภาพภูมิอากาศ

๓) หมุดหมายที่ ๑๐ ไทยมีเศรษฐกิจหมุนเวียนและสังคมคาร์บอนต่ำ

๓.๑) เป้าหมายของการพัฒนาระดับหมุดหมาย

เป้าหมายที่ ๑ การเพิ่มมูลค่าจากเศรษฐกิจหมุนเวียน และการใช้ทรัพยากร

อย่างมีประสิทธิภาพ

เป้าหมายที่ ๒ การอนุรักษ์ พื้นฟูและใช้ประโยชน์จากทรัพยากรธรรมชาติ

อย่างยั่งยืน

เป้าหมายที่ ๓ การสร้างสังคมคาร์บอนต่ำและยั่งยืน

๓.๒) กลยุทธ์การพัฒนา

(๑) การพัฒนาอุตสาหกรรมและบริการตามหลักเศรษฐกิจหมุนเวียน

และสังคมคาร์บอนต่ำ

(๑.๑) เพิ่มศักยภาพของอุตสาหกรรมและบริการ โดยการพัฒนาสินค้า บริการ และตลาดที่สร้างมูลค่าเพิ่ม พัฒนาเครื่องมือและกลไก รวมถึง สนับสนุนการวิจัย การใช้องค์ความรู้ เพื่อต่อยอดการใช้วัสดุหมุนเวียนให้มีประสิทธิภาพ เพื่อยกระดับผลผลิต การผลิตสู่การเพิ่มมูลค่าเศรษฐกิจ หมุนเวียน

(๑.๒) เพิ่มประสิทธิภาพในการผลิตสินค้าและบริการตามแนวทาง เศรษฐกิจหมุนเวียนและสังคมคาร์บอนต่ำ นำหลักการขยายความรับผิดชอบของผู้ผลิตมาใช้ผลักดัน ให้ภาคเอกชนมีการลงทุนเพื่อปรับปรุงกระบวนการผลิตและการบริการให้มีประสิทธิภาพ โดยเฉพาะ การส่งเสริมให้เกิดการใช้ที่น้อยลง ใช้ซ้ำ นำกลับมาใช้ใหม่ และส่งเสริมให้นำหลักการลดของเสียให้เหลือน้อยที่สุด มาใช้ในขั้นตอนการผลิตและบริการ การใช้พลังงานสีเขียว ส่งเสริมให้เกิดความเชื่อมโยงกลไกสนับสนุน และสร้างแรงจูงใจในการปรับเปลี่ยนรูปแบบการผลิตไปสู่การลดปริมาณการปล่อยคาร์บอน

(๑.๓) สร้างความเชื่อมโยงกับสาขาเศรษฐกิจอื่น ได้แก่ ภาคเกษตรกรรม ภาคอุตสาหกรรม และภาคการท่องเที่ยว โดยสร้างระบบการผลิตที่เชื่อมโยงกัน ตั้งแต่ภาคการผลิตต้นน้ำจนถึง ภาคการผลิตและการบริโภคที่เป็นปลายน้ำตามหลักเศรษฐกิจหมุนเวียน

(๑.๔) พัฒนาระบบรับรองมาตรฐานการผลิตสินค้าและบริการ ระบบรับรองมาตรฐานสินค้าและบริการ และแนวทางการปฏิบัติตามหลักเศรษฐกิจหมุนเวียน

(๑.๕) การใช้เครื่องมือและกลไกในตลาดเงินตลาดทุนและมาตรการ ทางเศรษฐศาสตร์เพื่อการเจริญเติบโตที่เป็นมิตรต่อสิ่งแวดล้อม สร้างกลไกความร่วมมือระหว่างรัฐและเอกชน ส่งเสริมมาตรการทางการเงินและการลงทุนสีเขียว ส่งเสริมและสนับสนุนมาตรฐานการรายงานแห่งความยั่งยืน มาตรฐานทางบัญชีความยั่งยืน รวมทั้งส่งเสริมการลงทุนในกิจกรรมทางเศรษฐกิจที่เป็นมิตรต่อสิ่งแวดล้อม

(๒) การสร้างรายได้สุทธิให้ชุมชน ท้องถิ่น และเกษตรกร จากเศรษฐกิจ
หมุนเวียนและสังคมคาร์บอนต่ำ

(๒.๑) เพิ่มรายได้ชุมชนจากแนวทางขยะสุทธิเป็นศูนย์ ทั้งจากขยะ
และวัสดุทางการเกษตร ส่งเสริมให้ชุมชนนำขยะและวัสดุเหลือใช้ทางการเกษตรในชุมชนมาพัฒนา
เป็นผลิตภัณฑ์ชนิดใหม่ ๆ ที่มีมูลค่า เพิ่มรายได้และลดรายจ่ายให้กับชุมชน สร้างความร่วมมือระหว่างชุมชน
กับผู้ประกอบการในพื้นที่ในการนำของเหลือในกระบวนการผลิตมาพัฒนาใช้ประโยชน์ในชุมชน

(๒.๒) ส่งเสริมการสร้างรายได้ชุมชนบนฐานความหลากหลาย
ทางชีวภาพและวัฒนธรรมส่งเสริมแนวคิดการสร้างรายได้จากการอนุรักษ์ทรัพยากรธรรมชาติและวัฒนธรรม
พัฒนาขีดความสามารถคนในท้องถิ่นให้มีองค์ความรู้ด้านการท่องเที่ยวเชิงนิเวศ สืบทอดอัตลักษณ์
และวัฒนธรรมท้องถิ่น พัฒนาระบบการจัดการสิ่งแวดล้อมในแหล่งท่องเที่ยว

(๒.๓) ส่งเสริมและพัฒนาระบบตลาดคาร์บอนและการสร้างรายได้
จากการเก็บกักคาร์บอนในภาคป่าไม้วิจัยและพัฒนาองค์ความรู้จัดทำฐานข้อมูลสำหรับการซื้อขายคาร์บอน
ได้แก่ ข้อมูลการตรวจวัดปริมาณคาร์บอนในการผลิตสินค้าและบริการ การประเมินขีดความสามารถในการกักเก็บ
คาร์บอนของภาคป่าไม้ และกิจกรรมการกักเก็บคาร์บอนอื่น ๆ พัฒนาระบบการรับรองปริมาณการปล่อย
และกักเก็บคาร์บอนให้สอดคล้องกับมาตรฐานสากล และส่งเสริมอำนวยความสะดวกในการเข้าซื้อขาย
ในตลาดคาร์บอนของผู้ปล่อยและผู้กักเก็บคาร์บอน

(๒.๔) เพิ่มประสิทธิภาพระบบบริหารจัดการขยะอย่างเป็นระบบ
ตลอดห่วงโซ่ในระดับชุมชน สนับสนุนการลดและคัดแยกขยะอย่างเป็นระบบในชุมชน ส่งเสริมให้เกิดกลไก
การคัดแยกขยะก่อนทิ้งเพื่อนำกลับมาใช้ใหม่ โดยให้ความสำคัญกับการนำมาเป็นวัสดุในการผลิตในชุมชน
และเป็นวัตถุดิบให้โรงงาน ส่งเสริมการแปรรูปขยะมูลฝอยและวัตถุดิบที่เหลือจากกระบวนการผลิต เป็น
พลังงาน สร้างชุมชนต้นแบบที่มีความสามารถในการคัดแยกขยะและนำไปแปรรูปเป็นผลิตภัณฑ์ สร้างรายได้
โดยใช้นวัตกรรมและเทคโนโลยีที่เหมาะสมกับพื้นที่

(๒.๕) ส่งเสริมให้เกิดชุมชนแห่งการเรียนรู้ตามหลักเศรษฐกิจ
หมุนเวียน สนับสนุนการสร้างชุมชนต้นแบบเศรษฐกิจหมุนเวียนที่ต่อยอดกับวิถีชีวิตและภูมิปัญญาท้องถิ่น
เพื่อส่งเสริมให้เกิดการถ่ายทอดองค์ความรู้ไปสู่ชุมชนต่าง ๆ ให้ถอดบทเรียนจากชุมชนต้นแบบ รวมทั้ง
ยังเป็นการยกระดับคุณภาพชีวิตและสร้างเครือข่ายชุมชนเพื่อขยายผลต่อไปอย่างยั่งยืน

(๒.๖) พัฒนาระบบและกลไกสร้างแรงจูงใจการเพิ่มพื้นที่ป่าเศรษฐกิจ
เพื่อเศรษฐกิจชุมชนสร้างกลไกจูงใจให้มีการปลูกป่าในพื้นที่ที่ถูกทำลายหรือพื้นที่ว่าง ดำเนินโครงการธนาคารต้นไม้
พัฒนาระบบตรวจสอบย้อนกลับการผลิต การแปรรูป และการค้าตลอดห่วงโซ่การผลิตของอุตสาหกรรมไม้
สนับสนุนการศึกษาวิจัย พัฒนาคุณภาพสายพันธุ์ พัฒนานวัตกรรมเพื่อสร้างมูลค่าเพิ่มจากไม้ และสร้างมาตรการ
จูงใจในการปลูกไม้มีค่าทางเศรษฐกิจ

(๓) การฟื้นฟูทรัพยากรธรรมชาติและเพิ่มประสิทธิภาพการใช้
ทรัพยากรอย่างชาญฉลาดบนหลักปรัชญาของเศรษฐกิจพอเพียง

(๓.๑) สร้างฐานทรัพยากรธรรมชาติเพื่อการผลิตให้เพียงพอ
และมีการใช้อย่างมีประสิทธิภาพ มีการใช้ประโยชน์ทรัพยากรธรรมชาติโดยคำนึงถึงขีดจำกัดและขีดความสามารถ
ในการฟื้นตัวสร้างสมดุลระหว่างการอนุรักษ์และการใช้ประโยชน์อย่างยั่งยืน แบ่งปันผลประโยชน์อย่างเท่าเทียม
และเป็นธรรม ดำเนินการประเมินมูลค่าของทรัพยากรธรรมชาติเพื่อใช้ในการบริหารจัดการทรัพยากรธรรมชาติ
ที่มีประสิทธิภาพเพิ่มขึ้น

(๓.๒) ใช้ทรัพยากรธรรมชาติจากส่วนเหลือของกระบวนการผลิต
ให้เกิดประโยชน์ที่หลากหลายปราศจากเศษเหลือและของเสียจากอุตสาหกรรม เกษตรกรรม และขยะอาหาร
เพื่อให้เกิดความคุ้มค่า ดำเนินการศึกษาวิเคราะห์การไหลของวัสดุ เพื่อบริหารจัดการของเหลือจากการผลิต
และการบริโภคอย่างมีประสิทธิภาพ พัฒนาระบบกลไกหมุนเวียนใช้ประโยชน์เศษเหลือในภาคอุตสาหกรรม
เศษวัสดุการเกษตรลดการสูญเสียที่เกิดขึ้นในขั้นตอนก่อนถึงผู้บริโภคและขยะอาหาร รวมถึง การพัฒนา
แพลตฟอร์มเพื่อเชื่อมโยงผู้ประกอบการเศรษฐกิจหมุนเวียนให้สามารถเข้าถึงองค์ความรู้และนวัตกรรม
ตลอดจนปรับปรุงกฎระเบียบให้สนับสนุนการนำของเสียจากอุตสาหกรรมที่ยังมีประโยชน์ให้สามารถนำกลับมาใช้ได้

(๓.๓) บริหารจัดการกิจกรรมทางเศรษฐกิจให้เหมาะสมกับศักยภาพ
ทรัพยากรธรรมชาติในพื้นที่ บริหารจัดการทรัพยากรอย่างมีประสิทธิภาพและยั่งยืน แก้ปัญหาความขัดแย้ง
ด้านทรัพยากรธรรมชาติและสิ่งแวดล้อม กำหนดการใช้ประโยชน์พื้นที่อย่างเหมาะสมกับศักยภาพทรัพยากรธรรมชาติ
พัฒนาและยกระดับมาตรฐานการบริหารจัดการพื้นที่ พัฒนาระบบการจัดการสิ่งแวดล้อมในพื้นที่ สร้างสมดุล
ระหว่างการอนุรักษ์กับการใช้ประโยชน์อย่างยั่งยืน

(๔) การพัฒนาเทคโนโลยี นวัตกรรมและกลไกสนับสนุนเศรษฐกิจหมุนเวียน
และสังคมคาร์บอนต่ำ

(๔.๑) ส่งเสริมงานวิจัยเทคโนโลยีและพัฒนาแพลตฟอร์มสนับสนุน
ธุรกิจรูปแบบเศรษฐกิจหมุนเวียนและสังคมคาร์บอนต่ำ นำเทคโนโลยีนวัตกรรมที่ทันสมัย ความคิดสร้างสรรค์
ภูมิปัญญาและนวัตกรรมท้องถิ่นมาประยุกต์ใช้เพื่อเพิ่มประสิทธิภาพการใช้ทรัพยากรและลดของเสีย
จากกระบวนการผลิต ส่งเสริมการพัฒนาแพลตฟอร์มบริหารจัดการข้อมูลและแพลตฟอร์มเสริมสร้างความสามารถ
ในการเปลี่ยนผ่านไปสู่เศรษฐกิจหมุนเวียนและสังคมคาร์บอนต่ำ การบูรณาการเครือข่ายความร่วมมือพัฒนา
เทคโนโลยีการออกแบบเชิงนิเวศ การจัดการของเสีย การพัฒนาธุรกิจ และการแลกเปลี่ยนวัสดุเหลือใช้ระหว่าง
ธุรกิจและอุตสาหกรรม

(๔.๒) พัฒนาเทคโนโลยีและนวัตกรรมต้นแบบโมเดลธุรกิจ
และกลไกความร่วมมือระหว่างผู้มีส่วนเกี่ยวข้องอย่างครบวงจร นำหลักการให้เอกชนร่วมลงทุนในกิจการของรัฐ
มาใช้ประกอบธุรกิจส่งเสริมให้ผู้ประกอบการปรับรูปแบบธุรกิจตามหลักเศรษฐกิจหมุนเวียน สร้างธุรกิจใหม่
ที่มีการออกแบบสินค้าและบริการที่มีอายุการใช้งานยาวนาน เลือกลงทุนที่วัสดุที่สามารถใช้รีไซเคิลได้ ธุรกิจบริการ
ในรูปแบบเช่าหรือจ่ายเมื่อใช้งาน แทนการซื้อขาย ใช้และแบ่งปันทรัพยากรร่วมกัน

(๔.๓) พัฒนาเทคโนโลยีและนวัตกรรมสนับสนุนการลดและ
หมุนเวียนการใช้ทรัพยากรและเพิ่มมูลค่าของเสีย ส่งเสริมการนำเทคโนโลยีและนวัตกรรมเกี่ยวกับบรรจุภัณฑ์
ที่ใช้วัสดุชนิดเดียว การใช้วัสดุรอบสอง การอัพไซเคิล มาใช้ในการผลิตและใช้ประโยชน์ได้มากกว่าเดิม

(๔.๔) ส่งเสริมเทคโนโลยีการดักจับ การใช้ประโยชน์ และการกักเก็บ
คาร์บอน ดักจับก๊าซคาร์บอนไดออกไซด์ในภาคพลังงานและภาคอุตสาหกรรม สนับสนุนเงินลงทุนด้านการวิจัย

และการพัฒนาเพิ่มมาตรการจูงใจทั้งด้านการเงินและการคลังเพื่อดึงดูดการลงทุนจากภาคเอกชน พัฒนาโครงสร้างพื้นฐานเพื่อการขนส่งกักเก็บคาร์บอน

(๔.๕) สร้างความร่วมมือถ่ายทอดเทคโนโลยีกับต่างประเทศ พัฒนาเครือข่ายเพื่อสร้างความร่วมมือระหว่างประเทศ ส่งเสริมการแบ่งปัน แลกเปลี่ยนและพัฒนาองค์ความรู้ ด้านนโยบายด้านวิทยาศาสตร์ เทคโนโลยี นวัตกรรม ด้านการวิจัย และด้านการนำไปประยุกต์ใช้

(๔.๖) พัฒนารฐานข้อมูล/องค์ความรู้/มาตรฐาน/กฎหมาย/มาตรการสนับสนุนและสร้างแรงจูงใจ ปรับปรุงกฎหมายให้เอื้อต่อการขับเคลื่อนเศรษฐกิจหมุนเวียนและลดการปล่อยก๊าซเรือนกระจกในทุกภาคส่วน ใช้มาตรการทางการเงินและการคลัง เพื่อสนับสนุนกระบวนการผลิตให้ได้มาตรฐานลดมลพิษ และใช้ทรัพยากรให้เกิดประสิทธิภาพ พัฒนาระบบฐานข้อมูล องค์ความรู้ และแนวปฏิบัติ ด้านเศรษฐกิจหมุนเวียนและสังคมคาร์บอนต่ำที่สอดคล้องกับมาตรฐานสากล เสริมสร้างศักยภาพบุคลากร และหน่วยงานส่วนกลาง ท้องถิ่นและชุมชนในการใช้ทรัพยากรอย่างมีประสิทธิภาพ ลดการก่อกมลพิษ และส่งเสริมการถ่ายทอดเทคโนโลยี นวัตกรรมที่ปล่อยคาร์บอนต่ำและเป็นมิตรต่อสิ่งแวดล้อม

(๕) การปรับพฤติกรรมทางเศรษฐกิจและการดำรงชีพเข้าสู่วิถีชีวิตใหม่ อย่างยั่งยืน

(๕.๑) สร้างความตระหนักรู้ให้เกิดในสังคมดำเนินชีวิตอยู่ร่วมกับธรรมชาติอย่างสมดุลส่งเสริมการสร้างวัฒนธรรมที่ จิตสำนึก ทักษะคติแก่ทุกภาคส่วนให้คำนึงถึงความสำคัญของการดำเนินการตามแนวคิดเศรษฐกิจหมุนเวียนและสังคมคาร์บอนต่ำ เร่งผลักดันให้มีการนำไปใช้ อย่างแพร่หลายในทุกภาคส่วนส่งเสริมคุณลักษณะและพฤติกรรมของผู้บริโภคที่เป็นมิตรกับสิ่งแวดล้อม

(๕.๒) สร้างแรงจูงใจ และทัศนคติในการดำรงชีวิตของผู้บริโภค เพื่อการปรับเปลี่ยนพฤติกรรมสู่การบริโภคที่ยั่งยืน พัฒนากลไก เครื่องมือทางเศรษฐศาสตร์และไม่ใช่เศรษฐศาสตร์เพื่อจูงใจและกระตุ้นให้ผู้บริโภคปรับเปลี่ยนพฤติกรรมสู่วิถีชีวิตที่เป็นมิตรกับสิ่งแวดล้อม บนพื้นฐานข้อมูลที่ถูกต้องเชื่อถือได้และมีความโปร่งใส ส่งเสริมแนวปฏิบัติการจัดซื้อจัดจ้างสินค้าและบริการที่เป็นมิตรต่อสิ่งแวดล้อมส่งเสริมการรีไซเคิลขยะและบรรจุภัณฑ์ในบ้านเรือน ส่งเสริมการติดฉลากผลิตภัณฑ์อาหาร ฉลากสีเขียวฉลากคาร์บอนฟุตพริ้นท์ ฉลากพลังงาน เพื่อเป็นข้อมูลในการตัดสินใจของผู้บริโภค

(๕.๓) ส่งเสริมแพลตฟอร์มเศรษฐกิจแบ่งปันและตลาดสินค้ามือสอง จัดทำระเบียบข้อบังคับ กฎหมายเพื่อส่งเสริมและกำกับดูแลธุรกิจประเภทเศรษฐกิจแบ่งปัน สร้างและพัฒนาเครือข่ายความร่วมมือระหว่างผู้ผลิตและผู้บริโภค สร้างแพลตฟอร์มเชื่อมโยงระหว่างผู้ใช้บริการและผู้ให้บริการ ในการซื้อขายแลกเปลี่ยนสินค้าและบริการ เพื่อหมุนเวียนและใช้ทรัพยากรให้มีประสิทธิภาพ

(๕.๔) ส่งเสริมการใช้พลังงานทดแทนและนวัตกรรมประหยัดพลังงานในครัวเรือนพัฒนาระบบโครงสร้างพื้นฐาน ข้อมูลการบริหารจัดการ การผลิตและการใช้พลังงานทดแทน สนับสนุนการวิจัยและพัฒนาเทคโนโลยีพลังงานทดแทนที่มีประสิทธิภาพ ส่งเสริมนวัตกรรมประหยัดพลังงานที่มีราคาที่เหมาะสมและผู้ใช้สามารถจ่ายได้ สร้างการรับรู้และให้ข้อมูลแก่ประชาชนเพื่อประกอบการตัดสินใจ เลือกใช้เทคโนโลยีที่มีการใช้พลังงานอย่างมีประสิทธิภาพและช่วยลดค่าใช้จ่ายในระยะยาว

(๕.๕) ส่งเสริมการเดินทางที่เป็นมิตรต่อสิ่งแวดล้อม ส่งเสริมการเดินทางด้วยระบบขนส่งมวลชน พัฒนาโครงข่ายระบบขนส่งสาธารณะที่ปลอดภัยและเป็นมิตรต่อสิ่งแวดล้อมให้ครอบคลุมทั่วทั้งประเทศ และส่งเสริมการผลิตและการใช้ยานพาหนะที่ใช้พลังงานสะอาด

(๕.๖) ส่งเสริมการใช้ภูมิปัญญา วัฒนธรรมท้องถิ่นตามแนวคิดเศรษฐกิจหมุนเวียน ส่งเสริมแนวคิดการใช้ทรัพยากรให้เกิดประโยชน์สูงสุดในระดับชุมชน สนับสนุนการนำภูมิปัญญาท้องถิ่นมาต่อยอดการพัฒนาสินค้าและบริการจากนวัตกรรม ความคิดสร้างสรรค์ และยึดการพึ่งพาตนเองเป็นสำคัญ ฟื้นฟู พัฒนาถ่ายทอดองค์ความรู้ให้คนในสังคมได้รับรู้ เกิดความเข้าใจ ตระหนักในคุณค่า คุณประโยชน์ และรักษาภูมิปัญญาและวัฒนธรรมของชุมชน

๔) หมายเหตุที่ ๑๑ ไทยสามารถลดความเสี่ยงและผลกระทบจากภัยธรรมชาติ และการเปลี่ยนแปลงสภาพภูมิอากาศ

๔.๑) เป้าหมายของการพัฒนาระดับหมายเหตุ

เป้าหมายที่ ๑ ความเสียหายและผลกระทบจากภัยธรรมชาติและ การเปลี่ยนแปลงสภาพภูมิอากาศลดลง

เป้าหมายที่ ๒ ความเสี่ยงจากภัยธรรมชาติและ การเปลี่ยนแปลงสภาพภูมิอากาศลดลง

เป้าหมายที่ ๓ สังคมไทยมีภูมิคุ้มกันจากภัยธรรมชาติและ การเปลี่ยนแปลงสภาพภูมิอากาศ

๔.๒) กลยุทธ์การพัฒนา

(๑) การป้องกันและลดผลกระทบจากภัยธรรมชาติและ การเปลี่ยนแปลงสภาพภูมิอากาศในพื้นที่สำคัญ

(๑.๑) ส่งเสริมการใช้มาตรการเชิงป้องกันก่อนเกิดภัยในพื้นที่สำคัญ อาทิ การวางผังเมืองการจัดสรรการใช้ประโยชน์ที่ดินอย่างเป็นระบบ การกำหนดพื้นที่ปลอดภัยจากภัยทุกประเภท ตลอดจนการปรับปรุงมาตรฐานและหลักเกณฑ์ในการออกแบบก่อสร้างอาคารให้ครอบคลุม เรื่องการลดผลกระทบจากภัยธรรมชาติ การกำหนดรูปแบบและแนวทางการใช้พื้นที่ลุ่มต่ำเป็นพื้นที่รับน้ำนอง ระบบการระบายน้ำตามผังน้ำและการพัฒนารูปแบบของสิ่งปลูกสร้างที่ใช้แนวคิดสถาปัตยกรรมที่สอดคล้องกับภูมิอากาศ

(๑.๒) ระบุพื้นที่สำคัญที่ได้รับผลกระทบจากภัยธรรมชาติและ การเปลี่ยนแปลงสภาพภูมิอากาศจำแนกตามประเภทภัย โดยการบูรณาการข้อมูลที่เกี่ยวข้องและแผนที่เสี่ยงภัยของภัยแต่ละประเภท เพื่อจัดทำแผนในการป้องกันและแก้ไขปัญหาคือ บูรณาการความร่วมมือของประชาชน ชุมชน และหน่วยงานที่เกี่ยวข้อง รวมทั้ง การบูรณาการงบประมาณ และมีเจ้าภาพหลักในการดำเนินการตามแผนที่ชัดเจน

(๑.๓) ทบทวนการจัดสรรงบประมาณ โดยให้ความสำคัญกับมาตรการลดความเสี่ยงและมาตรการเชิงป้องกัน มากกว่ามาตรการเผชิญเหตุฉุกเฉินและฟื้นฟู โดยมีการวิเคราะห์เปรียบเทียบต้นทุนและผลประโยชน์ที่ได้รับจากการดำเนินมาตรการเชิงป้องกันและลดความเสี่ยงประกอบการจัดสรรงบประมาณ รวมทั้ง การจัดสรรงบประมาณโดยให้ความสำคัญกับพื้นที่สำคัญที่ได้รับผลกระทบจากภัยธรรมชาติและ การเปลี่ยนแปลงสภาพภูมิอากาศ

(๑.๔) นำแบบจำลองระดับชาติเพื่อประเมินความเสี่ยงและผลกระทบจากภัยธรรมชาติประเภทต่าง ๆ และการเปลี่ยนแปลงสภาพภูมิอากาศ ที่มีแผนแก้ไขปัญหาและเจ้าภาพ ที่ชัดเจนมาใช้ในพื้นที่สำคัญ เพื่อใช้ในการประเมินประสิทธิภาพของมาตรการเชิงป้องกัน ให้สามารถจัดทำแผนบริหารจัดการได้อย่างเหมาะสม

(๒) การพัฒนาและเพิ่มศักยภาพประชาชนและชุมชน ในการรับมือกับภัยธรรมชาติและ การเปลี่ยนแปลงสภาพภูมิอากาศ

(๒.๑) ส่งเสริมให้ประชาชนทุกภาคส่วนมีความรู้ความเข้าใจ ตระหนักถึงความเสี่ยงและปรับตัวรับมือผลกระทบจากภัยธรรมชาติและ การเปลี่ยนแปลงสภาพภูมิอากาศ โดยให้ความสำคัญกับการบูรณาการองค์ความรู้ด้านการจัดการภัยธรรมชาติและ การเปลี่ยนแปลงสภาพภูมิอากาศ ในหลักสูตรการศึกษาทุกระดับ การจัดตั้งศูนย์เรียนรู้ การสนับสนุนให้ประชาชนสามารถเข้าถึง รวมทั้ง แจ้งเตือนภัย และใช้ประโยชน์จากข้อมูลเตือนภัยได้อย่างมีประสิทธิภาพ

(๒.๒) สนับสนุนการมีส่วนร่วมของภาคประชาชนและชุมชน ในการรับมือและปรับตัวต่อภัยธรรมชาติและ การเปลี่ยนแปลงสภาพภูมิอากาศ

(๒.๓) เพิ่มศักยภาพของประชาชน ชุมชน และองค์กรปกครองส่วนท้องถิ่น ในการรับมือกับภัยธรรมชาติและ การเปลี่ยนแปลงสภาพภูมิอากาศ โดยเฉพาะชุมชนพื้นที่เสี่ยง และกลุ่มคนเปราะบางทั่วประเทศ รวมทั้ง สนับสนุนการพัฒนาเครือข่ายในการจัดการภัยพิบัติระหว่างองค์กรปกครองส่วนท้องถิ่นกับชุมชนและภาคประชาชน เพื่อให้ประชาชน และชุมชน สามารถป้องกันและบริหารจัดการผลกระทบจากภัยธรรมชาติและ การเปลี่ยนแปลงสภาพภูมิอากาศได้ด้วยตนเองมากขึ้น

(๒.๔) สนับสนุนมาตรการที่ไม่ใช่เชิงโครงสร้าง ในการบริหารจัดการภัยธรรมชาติและ การเปลี่ยนแปลงสภาพภูมิอากาศ อาทิ การปรับปรุงกฎหมายให้มีประสิทธิภาพและรวบรวมจัดทำกฎหมายที่เกี่ยวข้องกับการจัดการภัยพิบัติทางธรรมชาติ การส่งเสริมมาตรการจูงใจเพื่อรับมือภัยธรรมชาติและ การเปลี่ยนแปลงสภาพภูมิอากาศ การจัดสร้างระบบประกันภัยและการจัดตั้งกองทุน เพื่อสนับสนุนการป้องกันและลดผลกระทบจากภัยพิบัติทางธรรมชาติและ การเปลี่ยนแปลงสภาพภูมิอากาศ รวมถึงการจัดทำแผนการบริหารความต่อเนื่องทางธุรกิจ เพื่อลดผลกระทบจากภัยพิบัติธรรมชาติ

(๓) การใช้วิทยาศาสตร์และเทคโนโลยีในการบริหารจัดการความเสี่ยงจากภัยธรรมชาติและ การเปลี่ยนแปลงสภาพภูมิอากาศ

(๓.๑) สนับสนุนการสร้างบุคลากร นักวิจัย รวมทั้งสนับสนุนให้มีการศึกษาวิจัยด้านภัยธรรมชาติและ การเปลี่ยนแปลงสภาพภูมิอากาศ อย่างเป็นระบบ ต่อเนื่อง ครอบคลุมประเด็นสำคัญสอดคล้องกับบริบทของพื้นที่และของประเทศ และนำไปใช้ประโยชน์ได้จริง

(๓.๒) พัฒนาประสิทธิภาพของระบบเตือนภัย ให้มีความแม่นยำ ครอบคลุมภัยต่าง ๆ ที่ยังไม่มีระบบเตือนภัยในปัจจุบัน รวมทั้ง การจัดทำระบบเตือนภัยในระดับพื้นที่ ที่มีความเชื่อมโยงกับระบบเตือนภัยส่วนกลาง โดยให้ความสำคัญกับการปรับปรุงอุปกรณ์เครื่องมือ เทคโนโลยีให้รองรับกับระบบเตือนภัยในปัจจุบันและสามารถเชื่อมโยงกับต่างประเทศ ตลอดจนนำระบบเทคโนโลยีสารสนเทศมาสนับสนุนการให้ข้อมูล แจ้งเตือนภัยแก่ประชาชนได้อย่างมีประสิทธิภาพ ทันต่อเวลา และสามารถเข้าถึงกลุ่มเปราะบางได้โดยง่าย

(๓.๓) พัฒนาระบบข้อมูลสำหรับการจัดทำแบบจำลองระดับชาติ เพื่อประเมินความเสี่ยงและผลกระทบจากภัยธรรมชาติประเภทต่าง ๆ และการเปลี่ยนแปลงสภาพภูมิอากาศ ในพื้นที่สำคัญของประเทศไทย

(๓.๔) สนับสนุนการใช้เทคโนโลยีและภูมิปัญญาท้องถิ่นในการจัดการภัยธรรมชาติและการเปลี่ยนแปลงสภาพภูมิอากาศ

(๔) การอนุรักษ์พื้นที่พืชรักษาธรรมชาติระบบนิเวศเพื่อป้องกันและลดผลกระทบจากภัยธรรมชาติและการเปลี่ยนแปลงสภาพภูมิอากาศ

(๔.๑) สร้างจิตสำนึกและแรงจูงใจให้ประชาชนทุกระดับอนุรักษ์พืชรักษาธรรมชาติทั้งทางบกและทางทะเล ส่งเสริมและปลูกฝังจิตสำนึกให้ทุกภาคส่วนร่วมกันให้ความสำคัญกับการอนุรักษ์ธรรมชาติและสิ่งแวดล้อม

(๔.๒) เพิ่มบทบาทภาคประชาชน ชุมชน และภาคเอกชน ในการอนุรักษ์พื้นที่พืชรักษาธรรมชาติเพื่อป้องกันและลดผลกระทบจากภัยธรรมชาติและการเปลี่ยนแปลงสภาพภูมิอากาศ และเพิ่มศักยภาพการดูดซับและเก็บกักก๊าซเรือนกระจก โดยเฉพาะป่าต้นน้ำ ป่าชายเลน แหล่งน้ำธรรมชาติ และพื้นที่ชุ่มน้ำ

(๔.๓) สนับสนุนการใช้แนวทางธรรมชาติในการจัดการปัญหาภัยธรรมชาติและการเปลี่ยนแปลงสภาพภูมิอากาศอย่างยั่งยืน อาทิ การแก้ปัญหาน้ำท่วม โดยการฟื้นฟูพื้นที่ชุ่มน้ำที่คอยรับน้ำดักตะกอน การแก้ปัญหาน้ำขาดแคลนน้ำ โดยการฟื้นฟูป่าต้นน้ำ สร้างระบบกักเก็บน้ำย่อย ๆ ในระดับท้องถิ่น การปรับเปลี่ยนการใช้ที่ดิน การแก้ปัญหามลพิษทางน้ำโดยการฟื้นฟูระบบนิเวศชายฝั่งดั้งเดิมที่เป็นปราการทางธรรมชาติที่สำคัญ

(๕) การส่งเสริมความร่วมมือกับต่างประเทศเพื่อบริหารจัดการและลดความเสี่ยงจากภัยธรรมชาติและการเปลี่ยนแปลงสภาพภูมิอากาศ

(๕.๑) พัฒนากลไกความร่วมมือกับต่างประเทศในการจัดการภัยธรรมชาติและการเปลี่ยนแปลงสภาพภูมิอากาศ และการแก้ไขปัญหาผลกระทบด้านสิ่งแวดล้อม ข้ามพรมแดน อาทิ การบริหารจัดการทรัพยากรน้ำลุ่มน้ำโขง การแก้ไขปัญหาหมอกควันข้ามพรมแดน ทั้งในรูปแบบทวิภาคี และพหุภาคี โดยการจัดทำบันทึกความเข้าใจ ความร่วมมือทางวิชาการด้านการลด ความเสี่ยงจากภัยธรรมชาติ และการเปลี่ยนแปลงสภาพภูมิอากาศกับประเทศเพื่อนบ้านที่มีชายแดนติดกัน ตลอดจนการพัฒนาเทคโนโลยี และนวัตกรรมร่วมกัน

(๕.๒) แลกเปลี่ยนประสบการณ์ความรู้เกี่ยวกับข้อตกลงระหว่างประเทศ ในด้านภัยธรรมชาติและการเปลี่ยนแปลงสภาพภูมิอากาศ โดยให้มีการจัดการองค์ความรู้ แนวทางปฏิบัติที่ดี จากต่างประเทศมาประมวลและประยุกต์ใช้ให้สอดคล้องกับบริบททางสังคมและวัฒนธรรม ของประเทศไทย

๕) หมายเหตุที่ ๘ ไทยมีพื้นที่และเมืองอัจฉริยะที่น่าอยู่ ปลอดภัย เติบโตได้อย่างยั่งยืน

๕.๑) เป้าหมายของการพัฒนาระดับหมายเหตุ

เป้าหมายที่ ๑ การเจริญเติบโตทางเศรษฐกิจของภาคและการลงทุน
ในเขตเศรษฐกิจพิเศษขยายตัวเพิ่มขึ้น

เป้าหมายที่ ๒ ความไม่เสมอภาคในการกระจายรายได้ของภาคลดลง

เป้าหมายที่ ๓ การพัฒนาเมืองให้มีความน่าอยู่ อย่างยั่งยืน มีความพร้อม
ในการรับมือและปรับตัวต่อการเปลี่ยนแปลงทุกรูปแบบ เพื่อให้ประชาชนทุกกลุ่มมีคุณภาพชีวิตที่ดีอย่างทั่วถึง

๕.๒) กลยุทธ์การพัฒนา

(๑) การสร้างความเข้มแข็งเศรษฐกิจฐานราก

(๑.๑) พัฒนาภาคให้เป็นฐานเศรษฐกิจสำคัญของประเทศ โดยใช้
แนวทางการพัฒนาภายใต้แผนพัฒนาภาค และการพัฒนาระเบียงเศรษฐกิจพิเศษ ได้แก่ ระเบียงเศรษฐกิจ
พิเศษภาคเหนือ ระเบียงเศรษฐกิจพิเศษภาคตะวันออกเฉียงเหนือ ระเบียงเศรษฐกิจพิเศษภาคกลาง-ตะวันตก
ระเบียงเศรษฐกิจพิเศษภาคใต้การพัฒนาเขตพัฒนาเศรษฐกิจพิเศษชายแดน และเขตพัฒนาพิเศษ

ภาคตะวันออก เป็นเครื่องมือสำคัญในการกระจาย
ความเจริญเติบโตไปสู่ภูมิภาคและการพัฒนาห่วงโซ่อุปทานเชื่อมโยงทั้งภายในพื้นที่ พื้นที่ใกล้เคียงและ
ต่างประเทศ มีการกำหนดสาขากิจการเป้าหมายในพื้นที่ฐานเศรษฐกิจใหม่ที่สอดคล้องกับศักยภาพของพื้นที่
รวมถึงเชื่อมโยงผู้ประกอบการวิสาหกิจขนาดกลาง และขนาดย่อม และวิสาหกิจชุมชนเข้ากับห่วงโซ่อุปทาน
ในอุตสาหกรรมเป้าหมาย ซึ่งจะเป็นการสร้างโอกาสทางเศรษฐกิจ กระจายผลการพัฒนาสู่ประชาชน
และสามารถพัฒนาเป็นฐานเศรษฐกิจหลักที่รองรับการลงทุน และการจ้างงาน การพัฒนาพื้นที่เขตพัฒนาพิเศษ
ภาคตะวันออกให้เติบโตอย่างสมดุลและยั่งยืน เพื่อเป็นฐานอุตสาหกรรมและบริการที่ใช้เทคโนโลยี
และนวัตกรรมขั้นสูงโดยส่งเสริมการลงทุนและการจ้างงานในพื้นที่ รวมทั้ง มีการถ่ายทอดเทคโนโลยีอย่างต่อเนื่อง

(๑.๒) สร้างความเข้มแข็งให้กับเศรษฐกิจชุมชน โดยใช้เครือข่าย
ที่มีอยู่ในชุมชนเป็นกลไกหลักในการขับเคลื่อน อาทิ บวร (บ้าน วัด โรงเรียน) สร้างเสริมองค์ความรู้ให้กับชุมชน
จากสถาบันการศึกษาในพื้นที่เพื่อสร้างความสามารถในการพัฒนาและเพิ่มมูลค่าของกิจกรรมทางเศรษฐกิจ
ที่สอดคล้องกับอัตลักษณ์ ทูทางสังคมและวัฒนธรรม รวมถึง ศักยภาพของพื้นที่ ส่งเสริมการพัฒนาการผลิตสินค้า
และบริการที่มีคุณภาพ มาตรฐานมีความปลอดภัย โดยใช้งานวิจัย เทคโนโลยี นวัตกรรม ภูมิปัญญาท้องถิ่น
รวมทั้ง การจัดทำฐานข้อมูลและแพลตฟอร์มบริการดิจิทัลเพื่อการวางแผนการผลิตและพัฒนาผลิตภัณฑ์
ยกระดับและเพิ่มขีดความสามารถในการแข่งขัน ให้ชุมชนสามารถสร้างรายได้ด้วยตนเอง อย่างยั่งยืน สนับสนุน
การรวมกลุ่มและสร้างเครือข่ายที่เข้มแข็งเพื่อให้ชุมชนมีภูมิคุ้มกันต่อการเปลี่ยนแปลง ในภาวะวิกฤตทุกรูปแบบ
อาทิ กลุ่มวิสาหกิจชุมชน วิสาหกิจขนาดกลางและขนาดย่อม กลุ่มเกษตรกร รวมทั้งส่งเสริมการถือหุ้น
โดยสมาชิกในชุมชน สร้างความเข้มแข็งสถาบันการเงินในระดับชุมชน เพื่อเพิ่มโอกาสในการเข้าถึงแหล่งทุน
ของผู้ประกอบการและธุรกิจชุมชน โดยให้สถาบันการเงินในพื้นที่มีบทบาท ในการทำหน้าที่ถ่ายทอด
องค์ความรู้ด้านการบริหารเงินทุน สภาพคล่อง และการบริหารจัดการหนี้สิน อย่างเป็นระบบ และพัฒนา
สินเชื่อบริการใหม่ ๆ ที่สอดคล้องกับความต้องการและศักยภาพของชุมชน รวมทั้ง ส่งเสริมการใช้แพลตฟอร์ม
เพื่อสร้างงานในชุมชนและโอกาสในการเข้าถึงงานอย่างเท่าเทียม

(๑.๓) ส่งเสริมการจัดการกลไกตลาดของท้องถิ่น เพื่อสร้างสมดุลระหว่างการผลิตและการบริโภคในพื้นที่ รวมทั้ง สร้างรายได้จากตลาดภายนอก โดยส่งเสริมนวัตกรรม การจัดการห่วงโซ่อุปทานในระดับพื้นที่ เพื่อลดความสูญเสียจากการผลิตมากเกินไป ความต้องการ ลดต้นทุน และระยะเวลาในการขนส่งสินค้าระหว่างพื้นที่และภูมิภาค รวมทั้ง รักษาคุณภาพของผลผลิต สนับสนุน การสร้างงานและจ้างงานคนในท้องถิ่น ตลอดห่วงโซ่อุปทาน เพื่อรองรับประชากรวัยแรงงานในพื้นที่ และที่กลับภูมิลำเนาเพราะผลกระทบจากการแพร่ระบาดของโควิด-๑๙ สนับสนุนการใช้เทคโนโลยีดิจิทัล ในการกระจายสินค้าและบริการ ให้หมุนเวียนในพื้นที่และเมือง ในกลุ่มวิสาหกิจชุมชน วิสาหกิจขนาดกลาง และขนาดย่อมและกลุ่มเกษตรกร กระตุ้นการบริโภคให้สอดคล้องและสมดุลกับการผลิตในท้องถิ่น ตามแนวทางการผลิตและบริโภคที่ยั่งยืน ปรับแก้กฎระเบียบและนโยบายของภาครัฐที่ก่อให้เกิดการรวม ศูนย์สินค้าเกษตรบางประเภท และเป็นอุปสรรคในการจัดซื้อจัดจ้างจากผู้ผลิตในพื้นที่เดียวกับการบริโภค

(๑.๔) แก้ปัญหาของกลุ่มเปราะบางในเมือง โดยเพิ่มโอกาสในการเข้าถึงระบบโครงสร้างพื้นฐานเมือง อาทิ การออกแบบเมืองตามหลักอารยสถาปัตย์ ความมั่นคงด้านที่อยู่อาศัย จัดให้มีระบบสวัสดิการที่ครอบคลุมประชาชนทุกกลุ่มในเมือง เพื่อยกระดับคุณภาพชีวิตของกลุ่มเปราะบาง ให้มีสุขภาพกายและจิตใจที่สมบูรณ์ และส่งเสริมศักยภาพเครือข่ายชุมชนเมือง ในการช่วยเหลือและดูแลกลุ่มเปราะบางเบื้องต้น ทั้งในภาวะปกติและเมื่อเกิดภัยพิบัติ

(๒) การส่งเสริมกลไกความร่วมมือภาครัฐ เอกชน ประชาชน และประชาสังคมเพื่อการพัฒนาพื้นที่และเมือง

(๒.๑) สนับสนุนการพัฒนาพื้นที่และเมืองด้วยความร่วมมือของภาคส่วนต่าง ๆ หลากหลายรูปแบบ โดยส่งเสริมการพัฒนาเมืองด้วยรูปแบบต่าง ๆ อาทิ กฎบัตรการพัฒนาเมือง บริษัทพัฒนาเมือง ด้วยการศึกษาค้นคว้าความเหมาะสมในการยกระดับกลไกขับเคลื่อนกฎบัตรการพัฒนาเมืองให้เกิดความต่อเนื่องในการดำเนินงานการถอดบทเรียนจากพื้นที่ซึ่งประสบความสำเร็จ อาทิ ขอนแก่นโมเดล ซึ่งสามารถดึงดูดการลงทุน พร้อมกับการจ้างงานในพื้นที่ให้เป็นต้นแบบสำหรับขยายผลไปยังพื้นที่อื่น ๆ เสริมสร้างบทบาทของวิสาหกิจเพื่อสังคมในการพัฒนาพื้นที่และเมือง การพัฒนาธุรกิจใหม่ การสร้างงาน สร้างอาชีพ โดยมีมาตรการรองรับความเสี่ยงทางธุรกิจและการเงินในช่วงเริ่มต้นพร้อมกับถ่ายทอดทักษะ และองค์ความรู้ให้ชุมชนสามารถดำเนินการต่อไปด้วยตนเอง อาทิ วิสาหกิจสุขภาพเพื่อสังคมซึ่งมุ่งเน้น เกษตรในเมือง และช่วยสร้างเมืองให้เป็นเขตอาหารปลอดภัย ขยายเครือข่ายเชื่อมโยงธุรกิจเพื่อสังคมในพื้นที่และเมือง เพื่อสร้างความมั่นคงทางเศรษฐกิจและสังคมในพื้นที่ได้อย่างยั่งยืน แก้ไขกฎระเบียบภาครัฐ ให้เอื้ออำนวยต่อการสร้างความร่วมมือระหว่างภาครัฐ และภาคีการพัฒนาอื่น ๆ ได้แก่ ภาคเอกชน ภาคประชาชน และภาคประชาสังคม ส่งเสริมให้เมืองที่มีพื้นที่ต่อเนื่องกันเชิงนิเวศร่วมวางแผนพัฒนา และดำเนินการได้อย่างสอดคล้องกับสภาพปัญหาในพื้นที่ มีความยืดหยุ่นและคล่องตัว

(๒.๒) พัฒนาระบบข้อมูลสารสนเทศเพื่อการพัฒนาพื้นที่และเมืองร่วมกันระหว่างภาครัฐ เอกชน และประชาชน โดยปรับปรุงกฎระเบียบที่เป็นอุปสรรคในการเข้าถึงข้อมูลสารสนเทศเพื่อสนับสนุนการสร้างความร่วมมือระหว่างภาคีการพัฒนา สนับสนุนการเปิดเผยและแบ่งปันข้อมูลสารสนเทศ ระหว่างภาครัฐ เอกชน และประชาชน เพื่อประโยชน์ในการวางแผนพัฒนาพื้นที่และเมือง ส่งเสริมการศึกษาวิจัยนวัตกรรมการรวบรวมและประมวลผลข้อมูลสารสนเทศที่เข้าถึงได้โดยสาธารณะ เพื่อใช้ประโยชน์ในการบริหารจัดการพื้นที่และเมือง เช่น ระบบจัดเก็บและบริหารข้อมูลเมือง ระบบสารสนเทศ เพื่อการบริหารงบประมาณโครงการพัฒนาระดับพื้นที่ และการพัฒนาทักษะดิจิทัล เป็นต้น

(๒.๓) ส่งเสริมการพัฒนาเมืองอัจฉริยะที่พร้อมรับมือต่อการเปลี่ยนแปลง และภัยพิบัติ รวมทั้ง ตอบสนองความต้องการของประชาชนทุกกลุ่มในพื้นที่ โดยให้ความสำคัญกับการพัฒนา เมืองอัจฉริยะที่คำนึงถึงคุณค่าดั้งเดิมของชุมชนตามเป้าหมายในแผนแม่บทภายใต้ยุทธศาสตร์ชาติ ด้วยความร่วมมือ จากภาคเอกชน ประชาชน และประชาสังคมในพื้นที่ ในการประเมินความพร้อมด้านดิจิทัลของเมืองและเสริมสร้าง ความสามารถเมืองที่มีศักยภาพให้พร้อมยกระดับเป็นเมืองอัจฉริยะ ด้วยการสร้างความรู้ความเข้าใจ ด้านเทคโนโลยีและดิจิทัลที่เหมาะสม ออกแบบกลไกภาคประชาชนเพื่อร่วมวางแผนการใช้ประโยชน์ จากเทคโนโลยีในการบริหารจัดการเมืองอย่างโปร่งใสและมีประสิทธิภาพ

(๒.๔) เพิ่มประสิทธิภาพการใช้ประโยชน์ที่ดินในเมือง โดยคำนึงถึง การวางและจัดทำผังเมืองที่ครอบคลุมทุกมิติส่งเสริมกระบวนการจัดรูปที่ดินควบคู่ไปกับการวางแผนพัฒนาพื้นที่ จัดรูปดังกล่าวโดยการมีส่วนร่วมของประชาชน ตามแนวทางการพัฒนาเมืองให้น่าอยู่อย่างยั่งยืน ปรับปรุงภูมิทัศน์ ให้สอดคล้องกับวัฒนธรรมและสิ่งแวดล้อมในเมือง สนับสนุนการศึกษาความเหมาะสมในการปรับปรุงการใช้ ประโยชน์ที่ดินและอาคาร เพื่อรองรับการพัฒนาพื้นที่รอบสถานีขนส่งมวลชน เพิ่มพื้นที่สีเขียวและพื้นที่สาธารณะ ของเมืองและลดปัญหาเมืองที่เติบโตแบบไร้ระเบียบ เพื่อยกระดับคุณภาพชีวิตของประชาชนในเมือง

(๓) การสร้างความพร้อมด้านโครงสร้างพื้นฐาน โลจิสติกส์ และดิจิทัล รองรับพื้นที่เศรษฐกิจหลักและเมือง

(๓.๑) พัฒนาโครงสร้างพื้นฐาน ระบบโลจิสติกส์ และระบบดิจิทัล อย่างต่อเนื่องเพียงพอ และได้มาตรฐาน เพื่อให้ครอบคลุมพื้นที่และเมือง สามารถรองรับการขยายตัว ของกิจกรรม ทางเศรษฐกิจและความต้องการของประชาชน โดยพัฒนาโครงสร้างพื้นฐานด้านคมนาคม และโลจิสติกส์ เพื่อเชื่อมโยงการเดินทางและการขนส่งสินค้าและวัตถุดิบให้มีความปลอดภัย สะดวก และมีประสิทธิภาพ พัฒนาระบบโทรคมนาคมพื้นฐาน ที่ทันสมัย ทัวถึง และได้คุณภาพ พัฒนาโครงสร้างพื้นฐานด้านวิทยาศาสตร์ เทคโนโลยีและนวัตกรรม เพื่อสนับสนุนการวิจัยและพัฒนาต่อยอดขยายผล ในเชิงพาณิชย์ รวมทั้งส่งเสริมการใช้ เทคโนโลยีดิจิทัลในการสร้างมูลค่าเพิ่มทางธุรกิจ และส่งเสริมการพัฒนาผู้ประกอบการให้ปรับเปลี่ยนรูปแบบ การทำธุรกิจให้เป็นระบบดิจิทัล ตลอดจนพัฒนาโครงสร้างพื้นฐาน และสิ่งอำนวยความสะดวกของเมือง เพื่อเตรียมความพร้อมรองรับการท่องเที่ยวและบริการที่เกี่ยวข้อง

(๓.๒) พัฒนาบุคลากร การศึกษา การวิจัย เทคโนโลยีและนวัตกรรม ให้มีคุณภาพ เพียงพอ และปรับตัวได้ทันต่อความต้องการของอุตสาหกรรมและบริการเป้าหมายในพื้นที่ เพื่อรองรับการขยายตัวของภาคอุตสาหกรรมและบริการได้อย่างต่อเนื่อง โดยเฉพาะบุคลากรด้านเศรษฐกิจ สร้างสรรค์ การท่องเที่ยว เกษตรและอุตสาหกรรมชีวภาพ และอุตสาหกรรมอนาคตที่ใช้เทคโนโลยี และนวัตกรรมขั้นสูง โดยสนับสนุนให้เกิดความร่วมมือระหว่างสถาบันการศึกษาสถาบันวิจัย ภาครัฐและเอกชน ในการผลิตบุคลากรด้านงานวิจัยและนวัตกรรม เพื่อตอบสนองการแก้ปัญหาและพัฒนาศักยภาพของพื้นที่ ทั้งด้านการออกแบบและพัฒนาผลิตภัณฑ์ต่าง ๆ ให้มีคุณภาพสูงเทียบเท่าระดับสากล ตรงกับความต้องการของตลาด ควบคู่ไปกับพัฒนาวิสาหกิจทุกระดับในพื้นที่ให้มีความสามารถในการแข่งขันและเชื่อมต่อกับห่วงโซ่อุปทาน ของธุรกิจภายนอก ยกกระดับความสามารถเกษตรกร ผู้ประกอบการวิสาหกิจชุมชนวิสาหกิจขนาดกลาง และขนาดย่อม และวิสาหกิจเริ่มต้น สู่เกษตรกรอัจฉริยะ และวิสาหกิจเริ่มต้นด้านเทคโนโลยี ตลอดจนพัฒนา ทักษะฝีมือแรงงานรองรับบริการสร้างสรรค์

(๓.๓) สนับสนุนปัจจัยที่เอื้อต่อการลงทุน เพื่อส่งเสริมการค้า และการลงทุนในพื้นที่บนการแข่งขันที่เป็นธรรมและรับผิดชอบต่อสังคมอย่างต่อเนื่อง และส่งเสริมให้เอกชน มีบทบาทพัฒนาอุตสาหกรรมที่ใช้เทคโนโลยีขั้นสูง โดยอำนวยความสะดวกในการประกอบธุรกิจ ด้วยการกำหนด มาตรการให้เกิดการรวมกลุ่มของอุตสาหกรรมและบริการ การกำหนดสิทธิประโยชน์ที่สามารถดึงดูดการลงทุน การดึงดูดผู้เชี่ยวชาญจากต่างชาติให้มาทำงานและอาศัยอยู่ในพื้นที่ การอำนวยความสะดวก ในการเข้าถึงแหล่งเงินทุน และนวัตกรรมในการประกอบการและการลงทุนแบบเบ็ดเสร็จโดยใช้เทคโนโลยีสมัยใหม่ การปรับปรุงกฎหมาย ให้เอื้อต่อการลงทุน โดยเฉพาะกลุ่มอุตสาหกรรมเป้าหมายที่ใช้เทคโนโลยีขั้นสูงและอุตสาหกรรมที่เป็นมิตร ต่อสิ่งแวดล้อม รวมทั้ง ประชาสัมพันธ์เพื่อให้ข้อมูลแก่นักลงทุนและสร้างความรู้ความเข้าใจกับประชาชนในพื้นที่ อย่างต่อเนื่องเพื่อให้เกิดการยอมรับและสนับสนุนการพัฒนา

(๔) การเสริมสร้างความเข้มแข็งในการบริหารจัดการพื้นที่และเมือง

(๔.๑) เสริมสร้างสมรรถนะของท้องถิ่นทุกระดับให้มีศักยภาพ

ในการบริหารจัดการพื้นที่และเมืองได้อย่างมีประสิทธิภาพ โดยส่งเสริมการวางแผนพัฒนาพื้นที่และเมือง ในอนาคตให้น่าอยู่อย่างยั่งยืนซึ่งกำหนดขอบเขตพื้นที่ตามแผนผังภูมินิเวศ ใช้ระบบข้อมูลและตัวชี้วัด ในการ ประเมินความยั่งยืนของเมืองและจัดทำยุทธศาสตร์การพัฒนาด้วยกระบวนการมีส่วนร่วมจากทุกภาค ในพื้นที่ ทุกขั้นตอน ทั้งนี้ พื้นที่และเมืองที่น่าอยู่อย่างยั่งยืนจะให้ความสำคัญกับการใช้ทรัพยากรอย่างมีประสิทธิภาพ การลดการสร้างของเสียและมลพิษทุกรูปแบบ รวมทั้ง ลดการปล่อยก๊าซเรือนกระจก การจัดการขยะมูลฝอย และน้ำเสียอย่างเบ็ดเสร็จครบวงจรด้วยเทคโนโลยีที่เหมาะสม ความปลอดภัยในเมือง และการเตรียมพร้อมรับมือ กับภัยพิบัติทุกรูปแบบ ผลักดันให้พื้นที่และเมืองจัดทำแผนการลงทุนที่สอดคล้องกับแผนพัฒนาเมืองที่จัดทำ โดยการมีส่วนร่วมของทุกภาคส่วน อาทิ แผนพัฒนาเมืองในอนาคตให้น่าอยู่ อย่างยั่งยืน กฎบัตรการพัฒนาเมือง เพื่อให้เกิดการปฏิบัติที่เป็นรูปธรรม เช่น แผนการลงทุนฟื้นฟูเศรษฐกิจของเมืองในพื้นที่เฉพาะหรือย่านที่มี เศรษฐกิจมูลค่าสูง และแผนการลงทุนพัฒนาระบบขนส่งมวลชนสาธารณะในเมืองให้เชื่อมต่อและรองรับการสัญจร ของประชาชนทุกกลุ่ม เป็นต้น สนับสนุนการศึกษาวิจัยเรื่องเครื่องมือและอำนาจของท้องถิ่นในการบริหาร จัดการพื้นที่และเมือง ให้สามารถรับมือกับความท้าทายของโลกยุคใหม่ ที่มีความผันผวนไม่แน่นอน มีความ สลับซับซ้อนและคลุมเครือ สร้างพื้นที่เรียนรู้ของเมืองสำหรับบ่มเพาะนวัตกรรมในการบริหารจัดการพื้นที่ และแก้ไขปัญหาพร้อมกัน ซึ่งอาจนำไปสู่การจัดทำแซนด์บ็อกซ์ เพื่อทดสอบแนวทางดำเนินงานใหม่ ๆ อาทิ การเปิดเผยและแบ่งปันข้อมูล การสร้างความรู้ความเข้าใจ และความตระหนักของท้องถิ่นด้านสุขอนามัย ระบบผลิตอาหาร และพฤติกรรมบริการบริโภคที่เสริมสร้างสุขภาพผ่านเครือข่ายอาสาสมัครชุมชน เช่น อาสาสมัคร สาธารณสุขประจำหมู่บ้าน (อสม.) เพื่อพร้อมรับมือกับภัยพิบัติ จากโรคระบาดและโรคอุบัติใหม่ เป็นต้น

(๔.๒) ยกระดับความสามารถทางการเงิน การคลังและการจัดการทุน

ในระดับพื้นที่โดยแก้ไขกฎระเบียบเพื่อเปิดโอกาสให้ท้องถิ่นสามารถบริหารจัดการด้านการเงินได้อย่างคล่องตัว ทั้งการจัดหารายได้และการระดมทุนจากประชาชนในพื้นที่ การปรับปรุงมาตรการทางภาษีเพื่อสนับสนุน กิจกรรมการพัฒนาเมืองหรือการใช้ที่ดินในเมืองให้เกิดประโยชน์ต่อสาธารณะ ซึ่งดำเนินงานโดยวิสาหกิจ เพื่อสังคม อาทิ การเกษตรในเมือง การศึกษาความเป็นไปได้ในการจัดตั้งกองทุนสำหรับส่งเสริมเมืองให้ริเริ่ม ดำเนินงานตามแนวทางใหม่ๆ อาทิ กองทุนพัฒนาอาคารและสภาพแวดล้อมสุขภาวะที่มุ่งเน้นการออกแบบ ปรับปรุง พื้นฟูอาคารและสภาพแวดล้อมที่เหมาะสมกับกิจกรรมทางเศรษฐกิจ การอยู่อาศัย การป้องกัน ควบคุมโรคติดต่อ และศึกษาการออกแบบและทดลองใช้กลไกสร้างผลประโยชน์รูปแบบต่าง ๆ เพื่อการอนุรักษ์ มรดกทางวัฒนธรรมในพื้นที่และเมือง ได้แก่ พื้นที่เมืองเก่า กลุ่มอาคารประวัติศาสตร์ และชุมชนที่แวดล้อม หรืออยู่อาศัยร่วมกัน

(๔.๓) สร้างระบบตรวจสอบ ติดตาม และประเมินผลการพัฒนาพื้นที่ และเมืองซึ่งมุ่งเน้นการเรียนรู้เพื่อปรับปรุงและพัฒนานวัตกรรมสร้างสรรค์การพัฒนาท้องถิ่น โดยสนับสนุน ทุนวิจัยเพื่อประเมินผลการพัฒนาพื้นที่และเมือง ซึ่งเน้นเป้าหมาย ผลลัพธ์ และผลกระทบ โดยเฉพาะโครงการ ที่มีความสำคัญในเชิงงบประมาณและความครอบคลุมของพื้นที่ สร้างการมีส่วนร่วมและการรับรู้ของประชาชน ในกระบวนการประเมินผลการพัฒนาพื้นที่และเมือง เปิดโอกาสให้ประชาชนสามารถให้ข้อเสนอแนะ เพื่อสร้างภาระ รับผิดชอบของท้องถิ่นต่อประชาชนในพื้นที่

๒.๒.๓ นโยบายและแผนระดับชาติว่าด้วยความมั่นคงแห่งชาติ (พ.ศ. ๒๕๖๖ – ๒๕๗๐)

๑) นโยบายความมั่นคงแห่งชาติที่ ๔ การรักษาความมั่นคงและผลประโยชน์

ของชาติทางทะเล

(๑) เป้าหมายเชิงยุทธศาสตร์

เป้าหมายที่ ๑ ประเทศไทยสามารถป้องกันและแก้ไขปัญหาความมั่นคงทางทะเลได้อย่างต่อเนื่องจนไม่ส่งผลกระทบต่อความมั่นคงและความปลอดภัยของประเทศ

(๒) ตัวชี้วัด

ตัวชี้วัดที่ ๑ ดัชนีความมั่นคงทางทะเลในภาพรวม อยู่ที่ ๖๙ คะแนนภายในปี ๒๕๗๐

(๓) กลยุทธ์

กลยุทธ์หลักที่ ๒ การส่งเสริมการใช้ประโยชน์จากทะเลอย่างสมดุลและยั่งยืน ภายใต้แนวคิดเศรษฐกิจสีน้ำเงิน

กลยุทธ์ย่อยที่ ๒.๓ ส่งเสริมและพัฒนาแนวทางการป้องกันและแก้ไขปัญหาการกัดเซาะชายฝั่งทะเล เพื่อรักษาระบบนิเวศทางทะเลและชายฝั่ง รวมทั้ง พื้นที่การใช้ประโยชน์จากทะเลและชายฝั่ง

๒) นโยบายความมั่นคงแห่งชาติที่ ๙ การป้องกันและบรรเทาสาธารณภัย

(๑) เป้าหมายเชิงยุทธศาสตร์

การยกระดับการจัดการความเสี่ยงสาธารณภัยที่สำคัญอันเกิดจากภัยธรรมชาติและภัยที่เกิดจากการกระทำของมนุษย์ที่เกิดขึ้น และ/หรือ เป็นภัยซ้ำซ้อน (Compound Hazards) ไปสู่มาตรฐานตามหลักสากล

(๒) ตัวชี้วัด

ตัวชี้วัดที่ ๒ จำนวนผู้ได้รับผลกระทบจากภัยธรรมชาติ (อุทกภัย วาตภัย ภัยแล้ง) ต่อประชากร ๑๐๐,๐๐๐ คน ลดลงเมื่อเทียบกับค่าเฉลี่ยย้อนหลัง ๕ ปี

ตัวชี้วัดที่ ๔ การแจ้งเตือนสาธารณภัยล่วงหน้าได้ทันสถานการณ์ภายในระยะเวลาที่กำหนด (เฉพาะภัยธรรมชาติ ๔ ภัย ได้แก่ อุทกภัย วาตภัย น้ำป่าไหลหลากและดินโคลนถล่ม และสึนามิ) ไม่ต่ำกว่าร้อยละ ๙๘ ของการเกิดภัยดังกล่าวทุกปี

(๓) กลยุทธ์

กลยุทธ์หลักที่ ๒ การจัดการสาธารณภัยให้มีมาตรฐานตามหลักสากล

กลยุทธ์ย่อยที่ ๒.๔ พัฒนาระบบการแจ้งเตือนภัยล่วงหน้า (Early Warning)

โดยใช้เทคโนโลยีสารสนเทศ นวัตกรรม แบบจำลองการวิเคราะห์ข้อมูลจำนวนมาก (Data Analytics and Big Data) ปัญญาประดิษฐ์ (Artificial Intelligence: AI) รวมถึง เสริมสร้างความตระหนักรู้และการตอบสนองต่อการแจ้งเตือนภัย ของชุมชน และประชาชน

๓. สารสำคัญแผนบริหารจัดการทรัพยากรธรรมชาติและสิ่งแวดล้อมระดับจังหวัด ระยะ ๕ ปี

๓.๑ ข้อมูลเพื่อการบริหารจัดการ

๓.๑.๑) ข้อมูลพื้นฐานทางกายภาพ

ลักษณะทางภูมิศาสตร์

๑) ที่ตั้ง ขนาดพื้นที่

จังหวัดสระบุรี ตั้งอยู่ภาคกลางของประเทศไทยซึ่งตั้งอยู่ทางทิศตะวันออกเฉียงเหนือของกรุงเทพมหานคร ละติจูดที่ ๑๔ องศา ๓๑ ลิปดา ๔๓.๕๙๔๓๙ พิลิปดาเหนือกับลองจิจูดที่ ๑๐๐ องศา ๕๔ ลิปดา ๓๕.๕๘๔๗๘ พิลิปดาตะวันออกอยู่ห่างจากกรุงเทพมหานครตามทางหลวงแผ่นดินหมายเลข ๑ (ถนนพหลโยธิน) ระยะทางประมาณ ๑๐๘ กิโลเมตร (อนุสาวรีย์ชัยสมรภูมิ-ศาลากลางจังหวัด) และตามทางรถไฟสายตะวันออกเฉียงเหนือระยะทางประมาณ ๑๑๓ กิโลเมตรและตามแม่น้ำเจ้าพระยาแยกเข้าแม่น้ำป่าสักประมาณ ๑๖๕ กิโลเมตร

จังหวัดสระบุรี มีเนื้อที่ทั้งหมด ๓,๕๗๖.๔๘๖ ตารางกิโลเมตรหรือประมาณ ๒,๒๓๕,๓๐๔ ไร่ คิดเป็นร้อยละ ๐.๗๐ ของพื้นที่ประเทศ

๒) อาณาเขต

จังหวัดสระบุรีมีอาณาเขตติดต่อกับจังหวัดใกล้เคียง ดังนี้

- | | |
|-------------|--|
| ทิศเหนือ | ติดต่อกับอำเภอเมืองลพบุรี อำเภอชัยบาดาล และอำเภอพัฒนานิคม จังหวัดลพบุรี |
| ทิศตะวันออก | ติดต่อกับอำเภอปากช่อง อำเภอสีคิ้ว จังหวัดนครราชสีมา และอำเภอบ้านนา จังหวัดนครนายก |
| ทิศใต้ | ติดต่อกับอำเภอหนองเสือ จังหวัดปทุมธานี และอำเภอวังน้อย อำเภออุทัย จังหวัดพระนครศรีอยุธยา |
| ทิศตะวันตก | ติดต่อกับอำเภอภาชี อำเภอท่าเรือ จังหวัดพระนครศรีอยุธยา และอำเภอเมืองลพบุรี จังหวัดลพบุรี |



ภาพที่ ๓.๑ แผนที่จังหวัดสระบุรี

๓) สภาพพื้นที่

สภาพภูมิประเทศมีลักษณะที่สำคัญ คือ ทางตอนใต้และทางตะวันตกของจังหวัด เป็นที่ราบสูงกว่าระดับน้ำทะเลเพียง ๒ เมตร และพื้นที่จะค่อยๆ สูงขึ้นเรื่อย ๆ ไปทางทิศเหนือและตะวันออกเฉียงเหนือ บริเวณนี้จะเป็นลักษณะราบเรียบจนถึงพื้นที่เนินเขาสลับที่ราบสูง ซึ่งสูงกว่าระดับน้ำทะเลประมาณ ๘-๑๐ เมตร และจะสูงขึ้นเรื่อย ๆ ไปจนถึงพื้นที่ราบสูงและภูเขา ลักษณะภูมิประเทศของจังหวัดสระบุรี แบ่งออกได้เป็น ๒ ลักษณะ คือ

๑. พื้นที่เป็นเขาห่อหมกหรือที่ราบสูงและภูเขา ได้แก่ บริเวณทางเหนืออำเภอเฉลิมพระเกียรติ อำเภอแก่งคอย อำเภอมวกเหล็ก อำเภอพระพุทธบาท และอำเภอวังม่วง ซึ่งในเขตพื้นที่ดังกล่าวส่วนมากเป็นพื้นที่ภูเขาที่มีเนินเขาลูกโดด (Monadnock) สลับกับที่ราบสูง โดยเฉลี่ยพื้นที่ดังกล่าวมีความสูงอยู่ประมาณ ๑๐๐-๕๐๐ เมตร จากระดับน้ำทะเลปานกลาง เช่น ยอดเขาโพล่ง ซึ่งอยู่ในเขตอำเภอพระพุทธบาท มีความสูงประมาณ ๕๙๒ เมตร จากระดับน้ำทะเลปานกลาง และในเขตพื้นที่ดังกล่าวในช่วงฤดูแล้งมักประสบกับปัญหาอากาศร้อนและแห้งแล้งที่ค่อนข้างรุนแรงในแต่ละปี โดยบริเวณนี้ มีเนื้อที่ประมาณร้อยละ ๔๐ ของเนื้อที่จังหวัด

๒. พื้นที่ราบลุ่ม ได้แก่ บริเวณพื้นที่ส่วนใหญ่ทางด้านทิศตะวันตกของจังหวัด บางส่วนอยู่ตอนกลางและตอนใต้ โดยพื้นที่ราบลุ่มดังกล่าวเป็นส่วนหนึ่งของที่ราบลุ่มเจ้าพระยามีอาณาเขตอยู่ในพื้นที่อำเภอต่าง ๆ ได้แก่ อำเภอเมืองสระบุรี บางส่วนของอำเภอหนองแค อำเภอหนองแซง อำเภอบ้านหมอ อำเภอเสาไห้ อำเภอวิหารแดง อำเภอหนองโดน และอำเภอดอนพุด โดยพื้นที่ส่วนนี้มีเนื้อที่ประมาณ ร้อยละ ๖๐ ของเนื้อที่จังหวัด (ที่มา : สถานีพัฒนาที่ดินสระบุรี)

๔) ลักษณะดิน

ทรัพยากรดินและที่ดินจัดเป็นทรัพยากรที่มีคุณค่าและสำคัญอย่างยิ่งต่อการดำรงชีพ ต่อกิจกรรมการผลิต เกษตรกรรม อุตสาหกรรม ฯลฯ ดินเป็นวัตุธรรมชาติ มีคุณสมบัติเฉพาะตัวซึ่งอาจแตกต่างกันหรือคล้ายคลึงกันมากขึ้นอยู่กับสภาพภูมิประเทศ ภูมิอากาศ วัตถุต้นกำเนิดดิน ระยะเวลาของการกำเนิดดิน สิ่งมีชีวิตที่เกี่ยวข้องและสภาพแวดล้อมอื่น ๆ ที่อาจมีอิทธิพลทั้งโดยตรง และโดยอ้อมต่อการกำเนิด และการปรับเปลี่ยนคุณสมบัติของดินได้ดินในจังหวัดสระบุรี อาจมีหลายประเภท ซึ่งมีคุณสมบัติแตกต่างกันได้ทั้งทางฟิสิกส์ และเคมีทำให้สามารถจำแนกดินออกเป็นประเภทต่าง ๆ ได้ดังนี้

- ดินตะกอนน้ำกร่อย ได้แก่ ที่ราบทางตอนใต้ที่ติดต่อกับจังหวัดปทุมธานี ในท้องที่อำเภอหนองแค และบางส่วนของอำเภอวิหารแดง ดินบริเวณนี้ส่วนมากจะเป็นดินเปรี้ยวและเป็นบริเวณที่สูงจากระดับน้ำทะเลปานกลางไม่มากนัก

- ดินตะกอนลำน้ำใหม่ เป็นที่ราบที่เกิดจากการทับถมของตะกอนที่ถูกพัดพามาตาม ลำน้ำมีระดับสูงกว่าที่ราบตะกอนน้ำกร่อยเล็กน้อย พบตามริมฝั่งแม่น้ำป่าสัก ในท้องที่อำเภอหนองโดน และอำเภอดอนพุด ซึ่งอยู่ทางทิศตะวันตกของจังหวัด

- ดินตะกอนลำน้ำค่อนข้างใหม่ เกิดจากการทับถมของตะกอนลำน้ำที่มีอายุเก่าและมีระดับสูงกว่าบริเวณตะกอนน้ำใหม่ (ประมาณ ๑๐-๒๐ เมตร จากระดับน้ำทะเลปานกลาง) พบในท้องที่ต่าง ๆ ของอำเภอเมืองสระบุรี อำเภอบ้านหมอ อำเภอหนองแซง และอำเภอแก่งคอย

- ดินลานตะพักลำน้ำระดับต่ำ พบตามบริเวณที่เชื่อมต่อระหว่างเชิงเขาและที่ราบในท้องที่อำเภอวิหารแดง และอำเภอพระพุทธบาท มีระดับความสูงประมาณ ๒๕-๓๐ เมตร จากระดับน้ำทะเลปานกลาง

- ดินบริเวณพื้นที่ผิวที่เหลือน้อยกว่าจากการกัดกร่อนของที่ลาดเชิงเขา เกิดจากขบวนการของการกษัยการ (Erosion=การชะล้างพังทลายของหน้าดิน) ซึ่งเป็นผลตกค้างจากการกัดกร่อนที่เหลือน้อย

- ดินบริเวณภูเขา เป็นภูเขาสลับซับซ้อนของเทือกเขาตงพญาเย็น และเขาใหญ่มีความ สูงประมาณ ๓๐๐ - ๕๐๐ เมตร จากระดับน้ำทะเลปานกลาง พบอยู่ทางทิศ ตะวันออกเฉียงเหนือ และทิศเหนือ ของจังหวัดนอกจากนี้พบที่เทือกเขาอินทนิ ซึ่งมีความสูงประมาณ ๑,๐๕๑ เมตร จากระดับน้ำทะเลปานกลาง ซึ่งแบ่งเขตจังหวัดสระบุรีและจังหวัดนครราชสีมา เทือกเขาเหล่านี้ส่วนใหญ่เป็นเขาหินปูน

โดยทั่วไปพบดินเหนียว ดินเหนียวปนทรายแป้ง ที่มีการระบายน้ำไหล หรือค่อนข้าง ไหล ใช้ทำนาปลูกข้าว บางแห่งมีชั้นของสารจาไรโซลที่อยู่ตื้น มีปฏิกิริยาเป็นกรด ซึ่งเป็นพิษต่อข้าว บางแห่ง อาจมีน้ำท่วมทำให้ผลผลิตสูญเสีย สำหรับดินเหนียวที่มีการระบายน้ำดี และมีความลาดชัน ใช้สำหรับปลูกพืช ไร่ และไม้ผลบางแห่งพบชั้นกรวดหนาแน่นอยู่ตื้น และบางแห่งถูกกัดกร่อน ส่วนที่มีความลาดชันสูง ๆ จะเป็น ภูเขา บางแห่งพบชั้นหินปูนอยู่ตื้นซึ่งใช้เป็นทำป่า

ตามรายงานการสำรวจดินจังหวัดสระบุรี ได้จำแนกการใช้ที่ดินออกเป็น ๔ ประเภท คือ

- การจำแนกตามความเหมาะสมของที่ดินสำหรับพืชที่ต้องการน้ำมาก ได้แก่ ข้าว (P)
- การจำแนกตามความเหมาะสมของที่ดินสำหรับพืชไร่และพืชผักที่ทำเป็นการค้า (N)
- การจำแนกตามความเหมาะสมของที่ดินสำหรับทำทุ่งหญ้าถาวรและการเลี้ยงสัตว์ (L)
- การจำแนกตามความเหมาะสมของที่ดินสำหรับการทำสวนผลไม้ รวมทั้งการทำป่า

ไม้ เศรษฐกิจ เช่น ไม้ทำเยื่อกระดาษ เฉาก้าน และไม้ซุง (T) (ที่มา : สถาบันพัฒนาที่ดินสระบุรี)

ลักษณะภูมิอากาศ

๑) ฤดูกาล

สภาพภูมิอากาศของจังหวัดเป็นแบบฝนเมืองร้อนเฉพาะฤดู อยู่ภายใต้ อิทธิพลลมมรสุม ๒ ชนิด คือ

๑) ลมมรสุมตะวันออกเฉียงเหนือ ระหว่างเดือนพฤศจิกายน-กลางเดือน กุมภาพันธ์ซึ่งเป็นฤดูหนาว จะมีอากาศเย็นและแห้งจากประเทศจีนแผ่เข้ามาปกคลุมทำให้มีท้องฟ้าโปร่ง

๒) ลมมรสุมตะวันตกเฉียงใต้ ระหว่างกลางเดือนพฤษภาคม-กลางเดือน ตุลาคม ซึ่งเป็นฤดูฝนจะมีอากาศร้อนชื้นจากมหาสมุทรอินเดีย และฝนจากพายุดีเปรสชันหรือไต้ฝุ่น หรือพายุ โซนร้อนจากทะเลจีนใต้เข้ามาปกคลุม ทำให้มีเมฆมากและฝนตกทั่วไปในช่วงกลางเดือนพฤษภาคม ถึงกลางเดือนตุลาคม พิจารณาตามลักษณะลมฟ้าอากาศ แบ่งฤดูกาลของจังหวัดสระบุรีออกเป็น ๓ ฤดู ดังนี้

๑. ฤดูร้อน เริ่มประมาณกลางเดือน กุมภาพันธ์-ประมาณกลางเดือน พฤษภาคม ซึ่งเป็นช่วงที่เปลี่ยนจากมรสุมตะวันออกเฉียงเหนือเป็นมรสุมตะวันตกเฉียงใต้ เดือนที่มีอากาศ ร้อนที่สุด คือ เดือนเมษายน

๒. ฤดูฝน เริ่มประมาณกลางเดือนพฤษภาคม-ประมาณกลางเดือน ตุลาคม ฤดูนี้จะเริ่มเมื่อมรสุมตะวันตกเฉียงใต้ซึ่งเป็นลมชื้นพัดปกคลุมประเทศไทย ขณะที่ร่องความกดอากาศ ต่ำ (ร่องฝน) พาดผ่านประเทศไทยทำให้มีฝนตกชุก โดยเดือนที่มีฝนตกมากที่สุดคือเดือนกันยายน

๓. ฤดูหนาว เริ่มประมาณกลางเดือนตุลาคม-ประมาณกลางเดือน กุมภาพันธ์ เมื่อมรสุมตะวันออกเฉียงเหนือเริ่มพัดปกคลุมประเทศไทยประมาณกลางเดือนตุลาคม ซึ่งจะนำ ความหนาวเย็น มาสู่ประเทศไทย

๒) ปริมาณน้ำฝน

ตารางที่ ๓.๑ ปริมาณน้ำฝนในเขตพื้นที่จังหวัดสระบุรี ปี ๒๕๕๕ - ๒๕๖๓

ปี	ปริมาณน้ำฝน (มม.)
๒๕๕๕	๑,๑๒๕.๕๐
๒๕๕๖	๙๑๔.๒๐
๒๕๕๗	๑,๑๘๕
๒๕๕๘	๑,๑๔๐.๒๐
๒๕๕๙	๑,๒๘๒.๔๐
๒๕๖๐	๑,๒๘๓
๒๕๖๑	๒๐.๙๐
๒๕๖๒	๗๙๐.๑๐
๒๕๖๓	๙๐๔.๔๐

ที่มา : สถานีอุตุนิยมวิทยาหลวงบุรี

ข้อมูล ณ วันที่ ๓๑ ธันวาคม ๒๕๖๓

๓) อุณหภูมิและความชื้นสัมพัทธ์

ตารางที่ ๓.๒ อุณหภูมิและความชื้นสัมพัทธ์สูงสุด - ต่ำสุด ปี ๒๕๕๗ - ๒๕๖๓

ปี	อุณหภูมิ (°C)			ความชื้นสัมพัทธ์ (%)		
	สูงสุด	ต่ำสุด	เฉลี่ยทั้งปี	สูงสุด	ต่ำสุด	เฉลี่ยทั้งปี
๒๕๕๗	๓๙.๘๐	๑๕.๔๐	๒๘.๕๕	๙๗	๒๑	๗๐.๓๐
๒๕๕๘	๔๑.๕๐	๑๔.๖๐	๒๘.๙๘	๙๙	๒๐	๗๐.๕๐
๒๕๕๙	๔๐.๕๐	๑๕.๑๐	๒๙.๑๖	๙๙	๑๙	๖๙.๕๒
๒๕๖๐	๓๗.๙๐	๑๗.๔๐	๒๘.๗๒	๙๙	๒๑	๗๐.๕๒
๒๕๖๑	๔๐	๑๙.๒๐	๓๒.๒๐	๙๘	๑๘	๖๕.๓๘
๒๕๖๒	๔๔.๕๙	๒๖.๙๘	๒๙.๓๒	๑,๑๔.๖๐	๓๘๙	๘๘.๔๑
๒๕๖๓	๔๑.๐๐	๑๘.๐๐	๒๙.๓๙	๑,๑๔๗	๔๑๕	๖๘.๖๑

ที่มา : สถานีอุตุนิยมวิทยาหลวงบุรี

ข้อมูล ณ วันที่ ๑๓ สิงหาคม ๒๕๖๔

แหล่งน้ำธรรมชาติ

จังหวัดสระบุรีมีแหล่งน้ำธรรมชาติที่สำคัญ คือ แม่น้ำป่าสัก มีแม่น้ำ ห้วย ลำคลอง ๕๑๓ สาย ซึ่งในจำนวนนี้มีที่ใช้งานได้ในฤดูแล้ง ๔๙๓ สาย มีหนอง บึง ๕๙ แห่ง ที่มีสภาพใช้งานได้ ในฤดูแล้ง ๕๒ แห่ง มีน้ำพุ น้ำซับ ๑๓ แห่ง ที่มีสภาพใช้งานได้ ในฤดูแล้ง ๑๓ แห่ง และอื่น ๆ ๖๓ แห่ง ที่มีสภาพใช้งานได้ ในฤดูแล้ง ๖๐ แห่ง (ข้อมูล : แหล่งน้ำระดับหมู่บ้านปี ๒๕๓๕ กองประสานการพัฒนาชนบท สำนักงานคณะกรรมการ พัฒนาการเศรษฐกิจและสังคมแห่งชาติ)

๑) แม่น้ำ แม่น้ำป่าสัก เป็นแม่น้ำสำคัญที่สุดของจังหวัด มีความยาวประมาณ ๖๐๐ กิโลเมตร เฉพาะส่วนที่ไหลผ่านจังหวัดสระบุรี มีความยาวประมาณ ๑๐๕ กิโลเมตร แม่น้ำป่าสักมีต้นน้ำเกิดจากเทือกเขาเพชรบูรณ์ ณ บริเวณทางตะวันตกเฉียงใต้ของจังหวัดเลย จากต้นกำเนิดลำน้ำนี้ได้ไหลลงไปทางใต้ ผ่านจังหวัดเพชรบูรณ์เข้าเขตอำเภอชัยบาดาล จังหวัดลพบุรี ผ่านเลยไปเข้าอำเภอมวกเหล็ก อำเภอกำแพงคอย อำเภอเมือง อำเภอเสนาให้ จังหวัดสระบุรี และไหลลงสู่แม่น้ำเจ้าพระยาที่อำเภอท่าเรือ

จังหวัดพระนครศรีอยุธยา บริเวณที่ราบลุ่มริมฝั่ง แม่น้ำป่าสัก เป็นบริเวณที่มีความอุดมสมบูรณ์มากจึงมีประชาชนเข้าไปตั้งถิ่นฐานกันอย่างหนาแน่น เพราะได้อาศัยน้ำในแม่น้ำป่าสัก ซึ่งมีคุณภาพอยู่ในเกณฑ์ดีเพื่อใช้ประโยชน์ทั้งในด้านการประกอบอาชีพ การคมนาคมขนส่ง การอุปโภค และการบริโภคด้วย

๒) แหล่งน้ำบาดาล

ตารางที่ ๓.๓ ข้อมูลบ่อน้ำบาดาล ปี ๒๕๖๔ (จำนวนบ่อน้ำบาดาลที่ใช้ประโยชน์)

ลำดับที่	อำเภอ	จำนวนบ่อน้ำบาดาลที่ใช้ประโยชน์ (แห่ง)			
		ทั้งหมด (บ่อ)	ประปาบาดาล	โรงผลิตน้ำดื่ม (โรงเรียน)	บ่อการเกษตร
๑	แก่งคอย	๗๒	-	๑๗	๕๕
๒	เฉลิมพระเกียรติ	๓๗	-	๗	๓๐
๓	ดอนพุด	๑๒	-	๓	๙
๔	บ้านหมือ	๑๙	๓	๒	๑๔
๕	พระพุทธบาท	๘๑	๓๖	๗	๓๘
๖	มวกเหล็ก	๒๗๙	๒๐๔	๑๕	๖๐
๗	เมืองสระบุรี	๑๖	-	๔	๑๒
๘	วังม่วง	๒๘	๒	๕	๒๑
๙	วิหารแดง	๒๐	๒	๖	๑๒
๑๐	เสาไห้	๖๑	๔๐	๓	๑๘
๑๑	หนองแค	๔๒	๒๒	๕	๑๕
๑๒	หนองแซง	๔๒	-	๓	๓๙
๑๓	หนองโดน	๑๓	-	๑	๑๒
รวม		๑๑๗	๗๒๒	๓๐๙	๓๓๕

ที่มา : สำนักทรัพยากรน้ำบาดาล เขต ๓ (สระบุรี)

ข้อมูล ณ วันที่ ๑๗ สิงหาคม ๒๕๖๔

๓) คลอง

๓.๑ ห้วย (คลอง) มวกเหล็ก มีต้นกำเนิดอยู่บริเวณเทือกเขาอินทนิ อำเภอกำแพงคอย ไหลขึ้นไปทางเหนือเป็นแนวแบ่งเขตจังหวัดนครราชสีมา กับจังหวัดสระบุรี ผ่านอำเภอมวกเหล็ก อำเภอมวกเหล็ก และไหลลงสู่แม่น้ำป่าสัก

๓.๒ ห้วยท่ามะปราง มีต้นกำเนิดจากบริเวณ เขาโกรกสีดา อยู่ในท้องที่อำเภอกำแพงคอยไหลขึ้นไปทางทิศตะวันตกไปบรรจบกับห้วยแห้ง ที่เกิดจากเทือกเขาเดียวกันที่บ้านท่ามะปราง และไหลเลยไปบรรจบห้วย (คลอง) ตะเคียน จากนั้นไหลผ่านตำบลปากเพรียว อำเภอเมืองสระบุรี จึงได้ชื่อว่าคลองเพรียว แล้วไหลลงสู่แม่น้ำป่าสัก

๓.๓ ห้วยใหญ่ มีต้นกำเนิดอยู่ที่เขาคลองใหญ่ และเขาอินทนิ ในท้องที่อำเภอกำแพงคอยไหลลงมาทางทิศใต้ ผ่านตำบลชะอมเข้าเขตอำเภอบ้านนา จังหวัดนครนายก ในฤดูแล้งลำน้ำนี้จะตื้นเขินส่วนฤดูฝนมีน้ำหลากท่วมสองฝั่งลำน้ำเกือบทุกปี

ทรัพยากรธรรมชาติที่สำคัญ

๑) ป่าสงวนแห่งชาติ จังหวัดสระบุรี มีพื้นที่ที่เป็นเขตป่าสงวนแห่งชาติ จำนวน

๘ แห่ง ดังนี้

๑.๑ ป่าเขาโป่ง และป่าเขาถ้ำเสือ อยู่ที่ตำบลทับกวาง ตาลเดี่ยว และ ตำบลชำผักแพว อำเภอแก่งคอย จังหวัดสระบุรี มีพื้นที่ทั้งหมด ๑๕.๘๔ ตารางกิโลเมตร หรือ ๙,๙๐๐ ไร่

๑.๒ ป่าเขาพระ อยู่ที่ตำบลบ้านป่าและตำบลตาลเดี่ยว อำเภอแก่งคอย จังหวัดสระบุรี มีพื้นที่ทั้งหมด ๘.๖๓ ตารางกิโลเมตร หรือ ๕,๓๙๑ ไร่

๑.๓ ป่าทับกวาง และป่ามวกเหล็ก แปลงที่ ๑ อยู่ที่ตำบลแสงพัน ทับกวาง มวกเหล็ก บ้านป่า ตำบลท่าคล้อ อำเภอแก่งคอย จังหวัดสระบุรี มีพื้นที่ทั้งหมด ๑๕๕.๗๖ ตารางกิโลเมตร หรือ ๙๗,๓๕๐ ไร่

๑.๔ ป่าท่าฤทธิ์ ป่าลำทองหลาง และป่าลำพญากลาง อยู่ที่ตำบลสมพงษ์ วังม่วง ลำพญากลาง และตำบลหนองย่างเสือ อำเภอมวกเหล็ก จังหวัดสระบุรี มีพื้นที่ทั้งหมด ๑๙๙.๙๙ ตารางกิโลเมตร หรือ ๑๒๔,๙๙๔ ไร่

๑.๕ ป่าพระฉาย อยู่ที่ตำบลหนองปลาไหล อำเภอเมืองสระบุรี จังหวัด สระบุรี มีพื้นที่ทั้งหมด ๒๔ ตร.กม. หรือ ๑๕,๐๐๐ ไร่

๑.๖ ป่าพระพุทธรบาทและป่าพุแค อยู่ที่ตำบลพุแค พุกร่าง ชุนโฆลอน อำเภอพระพุทธรบาท และอำเภอเมือง จังหวัดสระบุรี มีพื้นที่ทั้งหมด ๓๕.๒ ตร.กม. หรือ ๒๒,๐๐๐ ไร่

๑.๗ ป่ามวกเหล็ก และป่าทับกวางแปลงที่ ๒ อยู่ที่ตำบลห้วยแห้ง ชำผักแพว และ ตำบลทับกวาง อำเภอแก่งคอย และตำบลมวกเหล็ก อำเภอมวกเหล็ก จังหวัดสระบุรี มีพื้นที่ ทั้งหมด ๑๗๙.๘๘ ตารางกิโลเมตร หรือ ๑๑๒,๔๒๕ ไร่

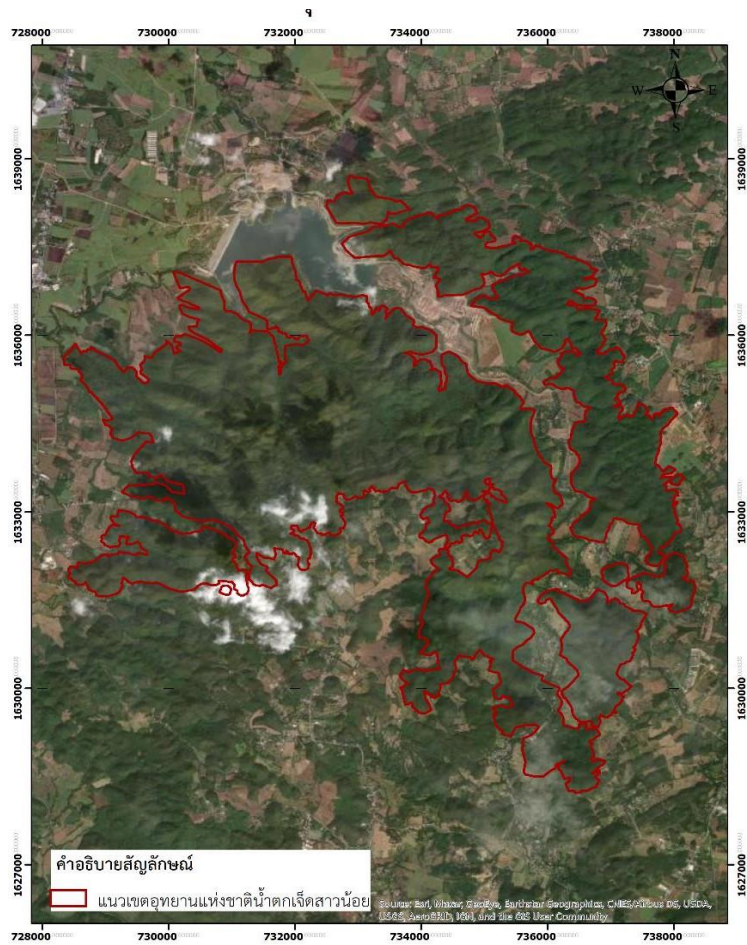
๑.๘ ป่าลานท่าฤทธิ์ อยู่ที่ตำบลวังม่วง อำเภอวังม่วง และอำเภอมวกเหล็ก จังหวัดสระบุรี มีพื้นที่ ทั้งหมด ๙.๒๘ ตารางกิโลเมตร หรือ ๕,๘๐๐ ไร่ (ที่มา : กรมป่าไม้ / ข้อมูล ณ วันที่ ๑๙ สิงหาคม ๒๕๖๓

๒) อุทยานแห่งชาติ จังหวัดสระบุรี มีอุทยานแห่งชาติ จำนวน ๓ แห่ง ดังนี้

๒.๑ อุทยานแห่งชาติน้ำตกเจ็ดสาวน้อย

เดิมเป็นวนอุทยานน้ำตกเจ็ดสาวน้อย ที่ได้รับการจัดตั้งขึ้นใน พ.ศ. ๒๕๒๓ โดยกองบำรุง กรมป่าไม้ มีเนื้อที่ทั้งหมด ๕๔๐ ไร่ โดยมีพื้นที่อยู่ในเขตอำเภอมวกเหล็ก จังหวัดสระบุรี จำนวน ๑๘๙ ไร่ และ อยู่ในเขตอำเภอปากช่อง จังหวัดนครราชสีมา จำนวน ๓๕๑ ไร่ ต่อมาได้โอนย้ายไป ขึ้นกับสำนักงานป่าไม้เขตนครราชสีมา จนถึงปี พ.ศ. ๒๕๔๔ จึงโอนย้ายกลับมาขึ้นกับสำนักงานป่าไม้เขต สระบุรี ในปี พ.ศ. ๒๕๔๖ มีการสำรวจพื้นที่ใกล้เคียงเพื่อผนวกเข้ากับพื้นที่วนอุทยานน้ำตกเจ็ดสาวน้อยเดิม ปัจจุบัน อุทยานแห่งชาติน้ำตกเจ็ดสาวน้อย สังกัดสำนักบริหารพื้นที่อนุรักษ์ที่ ๑ ปราจีนบุรี (สาขาสระบุรี) กรมอุทยานแห่งชาติ สัตว์ป่า และพันธุ์พืช กระทรวงทรัพยากรธรรมชาติและสิ่งแวดล้อม

อุทยานแห่งชาติน้ำตกเจ็ดสาวน้อยมีพื้นที่ส่วนใหญ่เป็นภูเขา สลับซับซ้อนสลับกับที่ราบ จุดสูงสุดของพื้นที่อยู่บริเวณโขกชัยพัฒนา มีความสูงจากระดับน้ำทะเลปานกลาง ๔๐๒ เมตร รองลงมา คือ เทือกเขาที่อยู่ตอนกลางของพื้นที่ และเทือกเขาบริเวณบ้านดงน้ำจ๋า มีความสูงจากระดับน้ำทะเลปานกลาง ๓๘๖ และ ๓๕๙ เมตร ตามลำดับ บริเวณเชิงเขาด้านทิศตะวันออกและทิศเหนือของพื้นที่ติดคลองมวกเหล็กซึ่งมี น้ำไหลผ่านตลอดปี และไหลลงสู่แม่น้ำป่าสักที่อำเภอวังม่วง ส่วนบริเวณ ตอนกลางของพื้นที่มีลำห้วยเล็ก ๆ ไหลผ่าน ได้แก่ ห้วยแล้ง ซึ่งเป็นลำห้วยที่มีน้ำไหลเฉพาะในช่วงฤดูฝน เท่านั้น



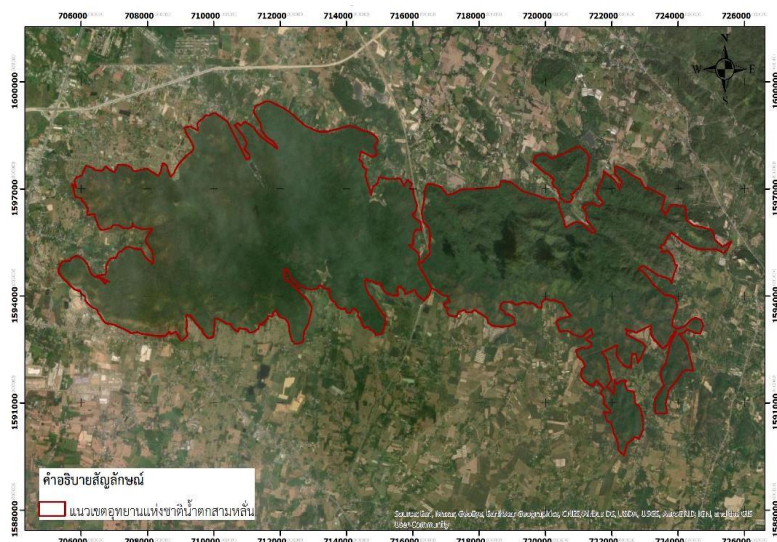
ภาพที่ ๓.๒ แผนที่อุทยานแห่งชาติน้ำตกเจ็ดสาวน้อย ที่มา : สำนักอุทยานแห่งชาติ

๒.๒ อุทยานแห่งชาติน้ำตกสามหลั่น

มีพื้นที่ครอบคลุมอยู่ในท้องที่อำเภอแก่งคอย อำเภอหนองแค อำเภอวิหารแดง และ อำเภอเมือง จังหวัดสระบุรี มีสภาพป่าอุดมสมบูรณ์ สภาพธรรมชาติป่าเขา น้ำตกที่สวยงาม ทางคมนาคม สะดวกสบาย สามารถเดินทางจากกรุงเทพมหานคร ไปกลับได้ในวันเดียว อุทยานแห่งชาติน้ำตกสามหลั่น มีเนื้อที่ประมาณ ๒๗,๘๕๖.๒๕ ไร่ หรือ ๔๔.๕๗ ตารางกิโลเมตร เดิมอุทยานแห่งชาติน้ำตกสามหลั่น ได้รับการจัดตั้ง เป็นวนอุทยานน้ำตกสามหลั่นอยู่ในเขตป่าสงวนแห่งชาติพระฉายทั้งหมด มีเนื้อที่ ๒๔ ตารางกิโลเมตร ต่อมาเมื่อ วันที่ ๓๑ พฤษภาคม พ.ศ. ๒๕๔๙ กรมอุทยานแห่งชาติ สัตว์ป่า และพันธุ์พืช ได้พิจารณาชื่ออุทยานแห่งชาติให้มีความเหมาะสม สอดคล้องกับจุดเด่น และศักยภาพที่สำคัญของพื้นที่ที่จัดตั้งเป็นอุทยานแห่งชาติ จึงเปลี่ยนชื่อ อุทยานแห่งชาติพระพุทธรฉาย เป็นอุทยานแห่งชาติน้ำตกสามหลั่น

อุทยานแห่งชาติน้ำตกสามหลั่น เป็นพื้นที่เทือกเขาสูงเป็นพื้นที่ที่มีภูเขาสลับซับซ้อน เป็นเทือกเขาที่วางตัวตามแนวตะวันตกเฉียงเหนือถึงตะวันออกเฉียงใต้ครอบคลุมพื้นที่อุทยานแห่งชาติ และที่ราบแคบๆ ระหว่างหุบเขา เป็นพื้นที่อยู่ทางตอนเหนือของอุทยานฯ สภาพภูมิประเทศประกอบด้วยภูเขาน้อยใหญ่ มีที่ราบในหุบเขา ยอดเขาสูงที่สุดคือ ยอดเขาครก มีความสูงประมาณ ๓๒๙ เมตร จากระดับน้ำทะเล สามารถมองเห็นตัวเมืองสระบุรีและอำเภอใกล้เคียงได้อย่างชัดเจน ป่าแห่งนี้ เป็นป่าต้นกำเนิดน้ำตกหลายแห่ง เป็นต้นน้ำลำธาร ที่ไหลไปหล่อเลี้ยงไร่นาของราษฎรที่อยู่อาศัยในบริเวณรอบเขตพื้นที่อุทยานแห่งชาติ บริเวณ พื้นที่อุทยานฯ เป็นส่วนหนึ่งทางด้านตะวันตกของอุทยานแห่งชาติเขาใหญ่ และ

มีหินประเภทเดียวกันกับ หินภูเขาไฟเขาใหญ่ซึ่งคาดคะเนว่าเป็นหินยุคเพอร์เมียน - ไทรแอสสิกอายุประมาณ ๒๓๐ ถึง ๒๖๐ ล้านปี

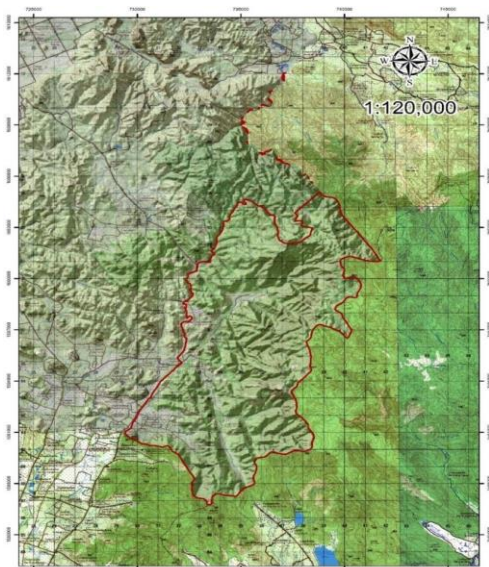


ภาพที่ ๓.๓ แผนที่อุทยานแห่งชาติพระพุทธฉาย

ที่มา : สำนักอุทยานแห่งชาติ กรมอุทยานแห่งชาติ สัตว์ป่าและพันธุ์พืช

๒.๓ อุทยานแห่งชาติเขาใหญ่

อุทยานแห่งชาติเขาใหญ่เป็นพื้นที่ด้านตะวันตกของเทือกเขาพนมดงรัก ซึ่งสูงโดดเด่นขึ้นมาจากที่ราบภาคกลางแล้วก่อตัวเป็นแนวเขตที่ราบสูงโคราช มีเขาร่มเป็นยอดเขาสูง สุด ความสูง ๑,๓๕๑ เมตร จากระดับน้ำทะเลและยังประกอบด้วยทุ่งกว้างสลัดป่าไม้ที่อุดมสมบูรณ์ เป็นพื้นที่ ๑ ใน ๕ ของพื้นที่อนุรักษ์ในกลุ่มป่าดงพญาเย็นเขาใหญ่ ผืนป่ามรดกโลก ได้รับการประกาศจัดตั้งเป็นอุทยาน แห่งชาติ เมื่อวันที่ ๑๘ กันยายน ๒๕๐๕ นับเป็นอุทยานแห่งแรกของประเทศไทย โดยมีพื้นที่ครอบคลุม จังหวัดนครนายก จังหวัดปราจีนบุรี จังหวัดนครราชสีมา และจังหวัดสระบุรี โดยพื้นที่อุทยานแห่งชาติเขา ใหญ่ ฝั่งจังหวัดสระบุรี มีเนื้อที่ ๖๗,๔๕๐ ไร่ ครอบคลุมพื้นที่ ตำบลชะอม อำเภอแก่งคอย จังหวัดสระบุรี ตำบลมิตรภาพ และอำเภอมวกเหล็ก



ภาพที่ ๓.๔ แผนที่แสดงแนวเขตอุทยานแห่งชาติเขาใหญ่ (ฝั่งสระบุรี) ที่มา : สำนักทรัพยากรธรรมชาติและ สิ่งแวดล้อมจังหวัดสระบุรี

การคมนาคมขนส่ง

๑) การคมนาคมขนส่งทางถนน

จังหวัดสระบุรีมีถนนทางหลวงแผ่นดินหมายเลข ขนาดกว้าง ๑๐ ช่องทาง ทำให้การเดินทาง และการขนส่งสินค้าต่างๆ เป็นไปด้วยความสะดวกรวดเร็ว นอกจากนี้ยังมีถนนทางหลวงแผ่นดิน หมายเลข ๒ ที่เชื่อมจากจังหวัดสระบุรีไปจังหวัดนครราชสีมาและจังหวัดอื่นๆ และในภาคตะวันออกเฉียงเหนือมี การปรับปรุงเส้นทางการจราจรให้มีความสะดวกรวดเร็ว ด้านที่ติดต่อกับจังหวัด สระบุรีและจังหวัดอื่น ๆ ในเขตภาคกลางตอนบนและภาคเหนือก็มีเส้นทางจราจรที่มีความสะดวก เช่น ถนน จากจังหวัดสระบุรี

– จังหวัดเพชรบูรณ์ จังหวัดสระบุรี – จังหวัดลพบุรี จังหวัดสระบุรี –
อำเภอท่าเรือ จังหวัดพระนครศรีอยุธยา

– อ่างทอง และ จังหวัดสระบุรี – จังหวัดสิงห์บุรี – จังหวัดชัยนาท

๒) การคมนาคมขนส่งทางรถไฟ จังหวัดสระบุรีมีเส้นทางรถไฟสายสำคัญ ๔ สาย ได้แก่

๒.๑) เส้นทางรถไฟสายตะวันออกเฉียงเหนือมี ๒ สาย คือ กรุงเทพมหานคร – อุบลราชธานี ระยะทาง ๕๗๕ กิโลเมตร กรุงเทพมหานคร – หนองคาย ระยะทาง ๖๔๒ กิโลเมตร

๒.๒) เส้นทางรถไฟสายเหนือ คือ กรุงเทพมหานคร – เชียงใหม่ ระยะทาง ๘๕๑ กิโลเมตร ผ่านจังหวัดสระบุรีที่ตำบลบ้านกล้วย อำเภอบ้านหมอ และตำบลหนองโดน อำเภอหนองโดน

๒.๓) เส้นทางรถไฟสายตะวันออก คือ แก่งคอย – คลองสีก่้า

เส้นทางรถไฟของจังหวัดสระบุรีเป็นทางเชื่อมต่อระหว่าง กรุงเทพมหานครกับภาคเหนือ และภาคตะวันออกเฉียงเหนือ มีสถานีจอดรถรับ-ส่งผู้โดยสารและขนส่งสินค้า จำนวน ๑๘ สถานี มีรถไฟขบวนโดยสารผ่านขึ้นและลงวันละ ๓๐ เที่ยว มีผู้ใช้บริการตลอดทั้งวัน โดยผู้ใช้บริการรถไฟ เฉลี่ยประมาณวันละ ๔๗๐ คน โดยสถานีชุมทางแก่งคอยมีผู้ใช้บริการรถไฟมากที่สุดรวม ๒๓๐,๕๑๙ คนต่อปี รองลงมาคือ สถานีรถไฟสระบุรี มีผู้ใช้บริการ ๑๘๔,๓๘๖ คนต่อปี ระยะทางรถไฟจาก ชุมทางสระบุรี ถึงกรุงเทพมหานคร ยาวประมาณ ๙๓ กิโลเมตร ใช้ระยะเวลาในการเดินทางประมาณ ๒ ชั่วโมง

๓) การคมนาคมขนส่งโดยรถโดยสารสาธารณะ

จังหวัดสระบุรีมีสถานีขนส่ง สำหรับรถโดยสารประจำทาง ๑ แห่ง คือ สถานีขนส่งผู้โดยสาร จังหวัดสระบุรี ตั้งอยู่บนถนนสุคนธ์บรรทัด มีชานชาลาจอดรถ จำนวน ๑๖ ชานชาลา

เส้นทางเดินรถโดยสารประจำทางที่วิ่งเชื่อมต่อระหว่างอำเภอเมืองสระบุรี กับอำเภอใกล้เคียง หรือจังหวัดอื่น ๆ รวมทั้งกรุงเทพมหานคร มีทั้งสิ้น จำนวน ๕๓ เส้นทาง โดยแบ่งเป็น หมวดตามการจำแนกของ กรมการขนส่งทางบก ได้แก่ เส้นทางเดินรถโดยสารประจำทางหมวด ๑ จำนวน ๗ เส้นทาง เส้นทางเดิน รถโดยสารประจำทาง หมวด ๒ จำนวน ๑ เส้นทาง เส้นทางเดินรถโดยสาร ประจำทางหมวด ๓ จำนวน ๑๖ เส้นทาง เส้นทางเดินรถโดยสารประจำทาง หมวด ๔ จำนวน ๒๔ เส้นทาง และรถขนาดเล็ก ๑๒ เส้นทาง (ที่มา : สำนักงานจังหวัดสระบุรี)

รถยนต์ จากกรุงเทพมหานคร ใช้ทางหลวงหมายเลข ๑ (พหลโยธิน) ผ่าน อำเภอวังน้อย อำเภอหนองแค ตำบลหินกอง ถึงสี่แยกสะพานต่างระดับสระบุรี ให้เลี้ยวขวาเข้าสู่ทางหลวง หมายเลข ๒ (มิตรภาพ) ตรงไปจนถึงตัวเมืองสระบุรี

รถประจำทาง มีรถประจำทางปรับอากาศสายกรุงเทพมหานคร-สระบุรี ออกจากสถานีขนส่ง สายเหนือ หมอชิต ๒ ถนนกำแพงเพชร ๒ ทุกวัน วันละหลายเที่ยว

รถไฟ การรถไฟแห่งประเทศไทยมีบริการรถไฟออกจากสถานีรถไฟกรุงเทพ (หัวลำโพง) ไปยัง จังหวัดสระบุรีทุกวัน ทั้งรถธรรมดา รถเร็ว รถด่วน รถด่วนพิเศษ และรถพิเศษชานเมือง ใช้เวลาเดินทางประมาณ ๒-๓ ชั่วโมง (ที่มา : สำนักงานจังหวัดสระบุรี)

ข้อมูลด้านกักกันของจังหวัดสระบุรี

มีด่าน กักกันปศุสัตว์ ที่ตั้ง : ด่านกักกันสัตว์สระบุรี หมู่ที่ ๒ ถนนสายคู่ ตำบลพระพุทธบาท อำเภอพระพุทธบาท จังหวัดสระบุรี

- ห้องปฏิบัติการตรวจเบื้องต้น ไม่มี มี
- ที่ตั้งด่านกักกันสัตว์ ไม่มี มี

ด้านไฟฟ้าและประปา

โรงงานไฟฟ้าในจังหวัดสระบุรี จำนวนทั้งสิ้น ๒๕ แห่ง โดยแบ่งเป็น โรงงานไฟฟ้า ก๊าซชีวภาพ จำนวน ๑ แห่ง โรงงานไฟฟ้าแสงอาทิตย์ จำนวน ๑๕ แห่ง โรงงานไฟฟ้าก๊าซธรรมชาติ จำนวน ๗ แห่ง โรงไฟฟ้าชีวมวล จำนวน ๑ แห่ง และโรงงานไฟฟ้าถ่านหิน กำลังการผลิตติดตั้งรวม ๒,๓๗๗.๖๕๙ MW

ตารางที่ ๓.๔ คริวเรือนที่มีไฟฟ้าใช้ ปี ๒๕๖๑

อำเภอ	คริวเรือนที่มีไฟฟ้าใช้
เมืองสระบุรี	๕๗,๒๔๓
แก่งคอย	๒๘,๘๕๘
หนองแค	๒๒,๐๙๑
วิหารแดง	๑๓,๐๐๙
หนองแซง	๔,๔๔๖
บ้านหมอ	๘,๑๓๘
ดอนพุด	๔,๑๒๖
เสาไห้	๑๐,๐๔๖
มวกเหล็ก	๑๙,๘๕๕
วังม่วง	๗,๑๖๗
รวม	๑๗๔,๙๗๙

ตารางที่ ๓.๕ กำลังผลิตและการใช้น้ำประปา ปี ๒๕๖๔

อำเภอ	จำนวนผู้ใช้น้ำทั้งหมด (ราย)	กำลังผลิตที่ใช้งาน (ลบ.ม./วัน)	ปริมาณน้ำผลิต (ลบ.ม./เดือน)	ปริมาณน้ำผลิตจ่าย (ลบ.ม./เดือน)	ปริมาณน้ำจำหน่าย (ลบ.ม./เดือน)
หนองแค	๓๒,๕๖๒	๔๖,๓๑๒	๑,๓๘๔,๗๔๒	๑,๓๔๕,๙๙๑	๙๕๙,๙๘๓
บ้านหมอ	๔,๔๓๖	๗,๒๐๐	๑๕๑,๘๘๐	๑๕๐,๐๑๓	๙๓,๔๓๑
พระพุทธบาท	๑๘,๔๘๘	๒๗,๖๐๐	๕๗๘,๒๐๕	๕๕๐,๔๙๐	๓๗๘,๘๔๐
มวกเหล็ก	๑๖,๕๒๖	๔๕,๑๒๐	๘๙๓,๕๐๐	๘๖๗,๐๐๘	๕๓๔,๔๘๕

ที่มา : การประปาส่วนภูมิภาค

ข้อมูล ณ เดือนสิงหาคม พ.ศ. ๒๕๖๔

การใช้เครื่องมือ/อุปกรณ์เทคโนโลยีสารสนเทศ

การใช้เครื่องมือ/อุปกรณ์เทคโนโลยีสารสนเทศ พบว่า การใช้คอมพิวเตอร์ของประชากรในจังหวัด สระบุรีมีแนวโน้มลดลง โดยใน ปี พ.ศ. ๒๕๖๒ เท่ากับ ร้อยละ ๒๔.๖๔ แต่มีการใช้โทรศัพท์มือถือ ร้อยละ ๘๙.๖๒ นอกจากนี้การใช้อินเทอร์เน็ตมีแนวโน้มเพิ่มสูงขึ้นเช่นกัน ในปี พ.ศ. ๒๕๖๒ เท่ากับ ร้อยละ ๗๒.๐๐ แสดงถึงการเข้าถึงและใช้อินเทอร์เน็ตของประชากรในจังหวัดมากขึ้น ตารางที่ ๓.๖ จำนวนและร้อยละประชากรอายุ ๖ ปีขึ้นไป จำแนกตามการมีการใช้เครื่องมือ/อุปกรณ์เทคโนโลยีสารสนเทศ พ.ศ. ๒๕๖๐ - ๒๕๖๒

การใช้คอมพิวเตอร์และอินเทอร์เน็ต	จำนวนและร้อยละ	ปี พ.ศ. ๒๕๖๐	ปี พ.ศ. ๒๕๖๑	ปี พ.ศ. ๒๕๖๒
การใช้คอมพิวเตอร์	จำนวนประชากร	๖๗๐,๓๑๒	๖๗๐,๐๒๗	๖๖๘,๘๓๑
	ใช้	๒๑๑,๙๐๒	๑๙๘,๔๗๓	๑๖๔,๘๐๔
	ร้อยละ	๓๑.๖๑	๒๙.๖๒	๒๔.๖๔
ใช้อินเทอร์เน็ต	ใช้	๓๙๙,๔๐๘	๔๓๘,๙๓๗	๔๘๑,๕๓๒
	ร้อยละ	๕๙.๕๙	๖๕.๕๑	๗๒.๐๐
การมีโทรศัพท์มือถือ	ใช้	๕๘๔,๙๘๑	๖๐๐,๔๗๙	N/A
	ร้อยละ	๘๗.๒๗	๘๙.๖๒	N/A

ที่มา : สำนักงานสถิติแห่งชาติ, ๒๕๖๓

ข้อมูลด้านการปกครองของจังหวัดสระบุรี

๑) การแบ่งเขตการปกครองของจังหวัด

จังหวัดสระบุรี แบ่งออกเป็น ๑๓ อำเภอ ๑๑๑ ตำบล ๙๗๓ หมู่บ้าน (หมู่บ้าน อพป. ๑๕ หมู่บ้าน) ๑ องค์การบริหารส่วนจังหวัด ๔ เทศบาลเมือง ๓๔ เทศบาลตำบล ๗๐ องค์การบริหารส่วนตำบล

ตารางที่ ๓.๗ เขตการปกครองของจังหวัดสระบุรี

อำเภอ	เนื้อที่ (ตร.กม.)	ระยะทาง จากอำเภอ ถึงจังหวัด (กม.)	จำนวน						
			เทศบาล นคร	เทศบาล เมือง	เทศบาล ตำบล	องค์การ บริหารส่วน ตำบล	ตำบล	ชุมชน	หมู่บ้าน
เมืองสระบุรี	๓๐๑.๖	๒.๗	-	๑	๓	๗	๑๑	๒๙	๗๗
แก่งคอย	๘๐๑.๑๖๒	๑๕	-	๒	-	๑๑	๑๔	๑๖	๑๑๗
หนองแค	๒๖๒.๘๖๗	๒๑	-	-	๔	๑๕	๑๘	๒๐	๑๘๑
วิหารแดง	๒๐๔.๕๐๑	๓๑.๗	-	-	๒	๖	๖	-	๕๔
หนองแซง	๘๗.๐๘๑	๒๖	-	-	๑	๕	๙	-	๖๙
บ้านหมอ	๒๐๓.๕๕	๓๓	-	-	๖	๓	๙	-	๗๙
ดอนพุด	๕๘.๗๑	๔๔	-	-	๑	๑	๔	-	๒๘
หนองโดน	๘๘.๗	๔๓	-	-	๑	๓	๔	-	๓๔
พระพุทธบาท	๒๗๘.๐๖๕	๓๑	-	๑	๕	๒	๙	๓๐	๖๘
เสาไห้	๑๑๑.๘	๗	-	-	๖	๔	๑๒	-	๑๐๒
มวกเหล็ก	๖๘๑.๔	๓๖	-	-	๑	๖	๖	-	๘๐
วังม่วง	๓๓๘	๖๐	-	-	๓	๑	๓	-	๓๑
เฉลิมพระ เกียรติ	๑๙๑	๑๐	-	-	๑	๖	๖	-	๕๓
รวม	๓,๕๗๖.๔๘๖	-	-	๔	๓๔	๗๐	๑๑๑	๙๕	๙๗๓

ที่มา : ที่ทำการปกครองจังหวัดสระบุรี

ข้อมูล ณ วันที่ ๑๖ สิงหาคม ๒๕๖๔

๒) ข้อมูลประชากร

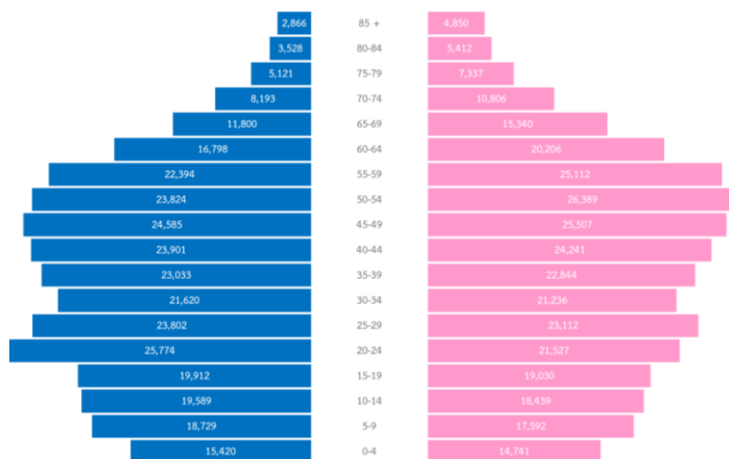
ในปี พ.ศ. ๒๕๖๓ ประชากรทั้งหมด จำนวน ๖๔๓,๘๒๘ คน ประชากรชาย จำนวน ๓๒๗,๓๒๓ คน ประชากรหญิง จำนวน ๓๑๖,๕๐๕ คน อำเภอที่มีประชากรมากที่สุด ได้แก่ อำเภอเมืองสระบุรี รองลงมา ได้แก่ อำเภอแก่งคอย อำเภอหนองแค และอำเภอพระพุทธบาท ตามลำดับ ทั้งนี้จังหวัดสระบุรีเข้าสู่สังคมผู้สูงอายุ โดยสมบูรณ์ ซึ่งในปี พ.ศ. ๒๕๖๓ มีสัดส่วนผู้สูงอายุเป็นร้อยละ ๑๗.๔๔ จากประชากรทั้งหมด และส่วนใหญ่อาศัย อยู่ลำพังคนเดียว (ลำดับที่ ๕๓ ของประเทศ)

ตารางที่ ๓.๘ จำนวนประชากรของจังหวัดสระบุรี ปี ๒๕๖๓

อำเภอ	รวมประชากร (คน)	ชาย (คน)	หญิง (คน)	จำนวนครัวเรือน (ครัวเรือน)
๑. เมืองสระบุรี	๑๑๗,๘๗๖	๕๗,๕๔๗	๖๐,๓๒๙	๕๓,๓๖๐
๒. แก่งคอย	๑๐๐,๙๗๒	๕๑,๐๙๖	๔๙,๘๗๖	๔๖,๓๙๒
๓. หนองแค	๙๔,๗๘๑	๔๘,๘๒๘	๔๕,๙๕๓	๔๘,๑๖๙
๔. วิหารแดง	๓๘,๙๗๗	๑๙,๙๖๖	๑๙,๐๑๑	๑๔,๓๕๕
๕. หนองแซง	๑๕,๘๔๑	๘,๒๗๙	๗,๕๖๒	๕,๓๔๙
๖. บ้านหมอ	๔๒,๑๔๓	๒๑,๖๙๘	๒๐,๔๔๕	๑๗,๖๑๓
๗. ดอนพุด	๖,๖๘๘	๓,๔๐๓	๓,๒๘๕	๒,๔๗๕
๘. หนองโดน	๑๓,๙๔๒	๗,๑๘๘	๖,๗๕๔	๕,๔๕๓

๙. พระพุทธบาท	๖๔,๖๖๗	๓๓,๗๖๘	๓๐,๘๙๙	๒๕,๓๖๕
๑๐. เส้าให้	๓๓,๙๙๕	๑๗,๘๐๘	๑๖,๑๘๗	๑๔,๐๓๐
๑๑. มวกเหล็ก	๕๖,๓๔๗	๒๘,๓๗๔	๒๗,๙๗๓	๒๕,๖๐๗
๑๒. วังม่วง	๒๐,๐๙๓	๑๐,๒๓๗	๙,๘๕๖	๙,๑๖๘
๑๓. เฉลิมพระเกียรติ	๓๗,๕๐๖	๑๙,๑๓๑	๑๘,๓๗๕	๑๕,๗๓๓
รวม	๖๔๓,๘๒๘	๓๒๗,๓๒๓	๓๑๖,๕๐๕	๒๘๓,๐๖๙

ที่มา : สำนักงานสถิติแห่งชาติ, ๒๕๖๓



ภาพที่ ๓.๕ โครงสร้างประชากร ที่มา : สำนักงานสถิติแห่งชาติ

๓.๑.๒) ข้อมูลเชิงเปรียบเทียบด้านทรัพยากรธรรมชาติและสิ่งแวดล้อม

(๑) ตัวชี้วัดด้านทรัพยากรธรรมชาติและสิ่งแวดล้อมตามแผนพัฒนาเศรษฐกิจและสังคมแห่งชาติ ฉบับที่ ๑๒

หากพิจารณาข้อมูลด้านทรัพยากรธรรมชาติและสิ่งแวดล้อมตามตัวชี้วัดของแผนพัฒนาเศรษฐกิจและสังคมแห่งชาติ ฉบับที่ ๑๒ พบว่า สัดส่วนพื้นที่ป่าไม้ต่อพื้นที่จังหวัด เท่ากับ ร้อยละ ๒๔.๒๒ (ลำดับที่ ๓๒ ของประเทศ) ซึ่งมีแนวโน้มเพิ่มสูงขึ้น สัดส่วนพื้นที่ป่าเพื่อการอนุรักษ์ต่อพื้นที่จังหวัด เท่ากับ ร้อยละ ๕.๗๑ (ลำดับที่ ๕๔ ของประเทศ) สัดส่วนพื้นที่ป่าเศรษฐกิจต่อพื้นที่จังหวัด เท่ากับ ร้อยละ ๒.๕๑ (ลำดับที่ ๒๐ ของประเทศ)

ผลตรวจวัดคุณภาพน้ำ (WQI) มีค่าเท่ากับ ๕๘ คะแนน (ลำดับที่ ๕๖ ของประเทศ) สัดส่วนจำนวนวันที่มีคุณภาพอากาศอยู่ในเกณฑ์มาตรฐาน มีค่าเท่ากับ ร้อยละ ๕๘ (ลำดับที่ ๓๑ ของประเทศ)

ปริมาณขยะมูลฝอย เท่ากับ ๗๒๒ ตันต่อวัน (ลำดับที่ ๔๑ ของประเทศ) สัดส่วนขยะมูลฝอยชุมชนที่ ถูกนำไปใช้ประโยชน์ เท่ากับ ร้อยละ ๓๕.๑๔ (ลำดับที่ ๕๔ ของประเทศ) สัดส่วนของขยะมูลฝอยชุมชนที่ได้รับ การจัดการอย่างถูกต้อง เท่ากับ ร้อยละ ๗๓.๔๘ (ลำดับที่ ๔๗ ของประเทศ) ซึ่งมีแนวโน้มลดลงอย่างต่อเนื่อง จากปี พ.ศ. ๒๕๖๐ และปริมาณการจัดการกากอุตสาหกรรมอันตรายที่เข้าสู่ระบบการจัดการ เท่ากับ ๔๖,๘๒๐.๐๐ ตัน (ลำดับที่ ๘ ของประเทศ)

จำนวนเรื่องร้องเรียนด้านปัญหามลพิษที่ได้รับแจ้งทั้งหมดในพื้นที่ เท่ากับ ๑๒ เรื่อง (ลำดับที่ ๖๘ ของประเทศ) สัดส่วนพื้นที่ที่ (หมู่บ้าน) ประสบอุทกภัย และภัยแล้ง เท่ากับ ร้อยละ ๐.๙๒ (ลำดับที่ ๑๘ ของประเทศ) จำนวนอาสาสมัครป้องกันภัยฝ่ายพลเรือน (อปพร.) เท่ากับ ๑๕,๙๓๖ คน (ลำดับที่ ๒๖ ของประเทศ) และจำนวนระบบพยากรณ์และอุปกรณ์เตือนภัยล่วงหน้าในพื้นที่ เท่ากับ ๑ ชิ้น (ลำดับที่ ๖๖ ของประเทศ)

ตารางที่ ๓.๙ ตัวชี้วัดด้านทรัพยากรธรรมชาติและสิ่งแวดล้อม

ตัวชี้วัดด้านทรัพยากรธรรมชาติและสิ่งแวดล้อม	ค่าเฉลี่ย	จังหวัดสระบุรี		
		ค่าสถิติ	หน่วย	ลำดับ
(๒๕๖๒) สัดส่วนพื้นที่ป่าไม้ต่อพื้นที่จังหวัด	๓๑.๗๗	๒๔.๒๒	ร้อยละ	๓๒
(๒๕๖๒) สัดส่วนพื้นที่ป่าเพื่อการอนุรักษ์ต่อพื้นที่จังหวัด	๒๐.๙๗	๕.๗๑	ร้อยละ	๕๔
(๒๕๖๒) สัดส่วนพื้นที่ป่าเศรษฐกิจต่อพื้นที่จังหวัด	๒.๗๑	๒.๕๑	ร้อยละ	๒๐
(๒๕๖๓) ผลตรวจวัดคุณภาพน้ำ (WQI)	๖๗	๕๘	คะแนน (๑-๑๐๐)	๕๖
(๒๕๖๒) สัดส่วนจำนวนวันที่มีคุณภาพอากาศในเกณฑ์มาตรฐาน	๘๙	๕๘	ร้อยละ	๓๑
(๒๕๖๒) สัดส่วนขยะมูลฝอยชุมชนที่นำไปใช้ประโยชน์	๔๘.๐๕	๓๕.๑๔	ร้อยละ	๕๔
(๒๕๖๒) สัดส่วนของขยะมูลฝอยชุมชนที่ได้รับการจัดการอย่างถูกต้อง	๗๓.๑๔	๗๓.๔๘	ร้อยละ	๔๗
(๒๕๖๒) ปริมาณขยะมูลฝอยที่เกิดขึ้น	๘๕๖	๗๒๒	ตันต่อวัน	๔๑
(๒๕๖๓) ปริมาณกากอุตสาหกรรมอันตรายที่เข้าสู่ระบบการจัดการ	๑๕,๙๓๖.๕๖	๔๖,๘๒๐.๐๐	ตัน	๘
(๒๕๖๒) จำนวนเรื่องร้องเรียนด้านปัญหามลพิษ	๕	๑๒	เรื่อง	๖๘
(๒๕๖๓) สัดส่วนมูลค่าความเสียหายทางเศรษฐกิจที่เกิดจากภัย	๐.๐๑	๐	ร้อยละ	๑

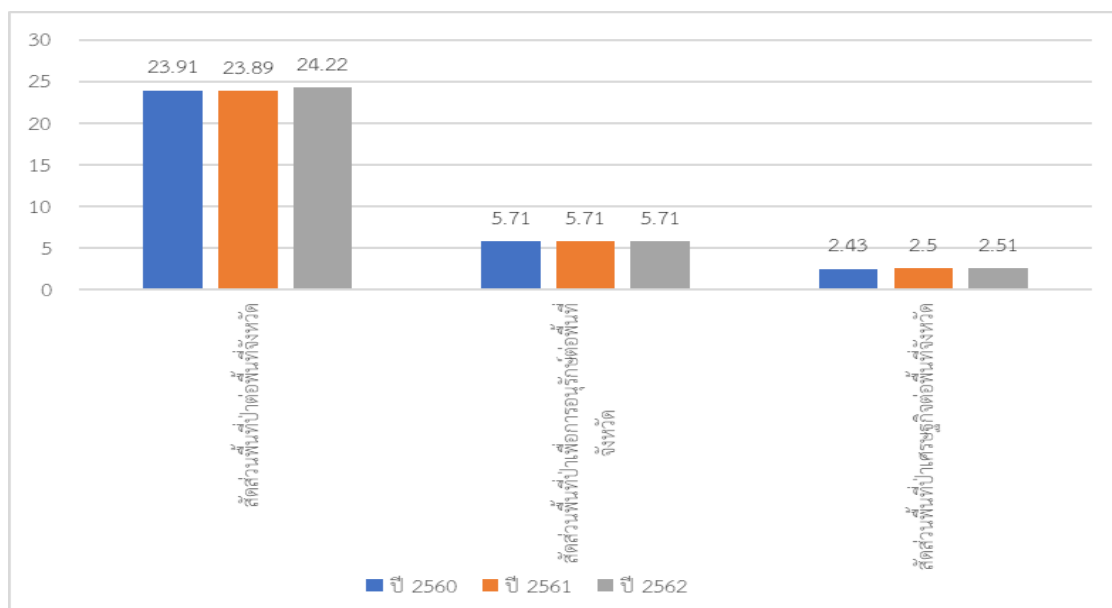
ตัวชี้วัดด้านทรัพยากรธรรมชาติและสิ่งแวดล้อม	ค่าเฉลี่ย	จังหวัดสระบุรี		
		ค่าสถิติ	หน่วย	ลำดับ
ธรรมชาติ ต่อมูลค่าผลิตภัณฑ์มวลรวมฯ แบบปริมาณลูกโซ่				
(๒๕๖๓) จำนวนผู้เสียชีวิตจากภัยธรรมชาติ	๑	๐	ราย	๑
(๒๕๖๓) สัดส่วนหมู่บ้านที่ประสบอุทกภัย และภัยแล้ง	๒๓.๙๙	๐.๙๒	ร้อยละ	๑๘
(๒๕๖๓) มูลค่าความเสียหายจากอุทกภัย และภัยแล้ง	๗๗๒,๐๙๖	๐	บาท	๑
(๒๕๖๓) สัดส่วนประชากรที่ประสบอุทกภัย	๒.๑๘	๐.๐๕	ร้อยละ	๒๙
(๒๕๖๑) จำนวนอาสาสมัครป้องกันภัยฝ่ายพลเรือน (อปพร.)	๑๕,๗๓๓	๑๕,๙๓๖	คน	๒๖
(๒๕๖๒) จำนวนระบบพยากรณ์และอุปกรณ์เตือนภัยล่วงหน้า	๔๑	๑	ชิ้น	๖๖

ที่มา : ระบบฐานข้อมูลโครงการพัฒนาศักยภาพในการเชื่อมโยงและจัดทำแผนยุทธศาสตร์เพื่อสนับสนุนการพัฒนาในระดับพื้นที่ สำนักงานปลัดกระทรวงมหาดไทย

หมายเหตุ : (ปี พ.ศ. ของข้อมูล) ชื่อตัวชี้วัด

(๒) ทรัพยากรป่าไม้

พื้นที่ป่าไม้มีแนวโน้มเพิ่มสูงขึ้นเป็นร้อยละ ๒๔.๒๒ จากพื้นที่จังหวัดทั้งหมด (ลำดับที่ ๓๒ ของประเทศ) สัดส่วนพื้นที่ป่าเพื่อการอนุรักษ์ต่อพื้นที่จังหวัด เท่ากับ ร้อยละ ๕.๗๑ (ลำดับที่ ๕๔ ของประเทศ) สัดส่วนพื้นที่ป่าเศรษฐกิจต่อพื้นที่จังหวัด เท่ากับ ร้อยละ ๒.๕๑ (ลำดับที่ ๒๐ ของประเทศ)



ภาพที่ ๓.๖ สัดส่วนพื้นที่ป่าไม้ต่อพื้นที่จังหวัด

ที่มา : ระบบฐานข้อมูลโครงการพัฒนาศักยภาพในการเชื่อมโยงและจัดทำแผนยุทธศาสตร์เพื่อสนับสนุน การพัฒนาในระดับพื้นที่ สำนักงานปลัดกระทรวงมหาดไทย

(๓) ทรัพยากรน้ำ

ทรัพยากรน้ำผิวดินของ จ.สระบุรี มีแหล่งน้ำ ได้แก่ แม่น้ำ (ป่าสัก) คลอง ลำห้วย และหนอง บึง ที่มี น้ำตลอดปีกระจายอยู่ในพื้นที่ต่าง ๆ ใน ๑๓ อำเภอ ประมาณ ๘๑ แห่ง และมีคลอง รวมทั้งลำห้วยหนอง บึง ที่มีน้ำเฉพาะฤดูฝนประมาณ ๑๒๘ แห่ง แหล่งน้ำสำคัญ ได้แก่

(๓.๑) แม่น้ำป่าสัก ซึ่งมีต้นน้ำจากจังหวัดเลย ไหลผ่าน จังหวัดเพชรบูรณ์. จังหวัดลพบุรี. จังหวัดสระบุรี แล้วไหลรวมกับแม่น้ำเจ้าพระยาที่ จังหวัดพระนครศรีอยุธยา (รวมความยาว ๕๑๓ กม.) มีเขื่อนป่าสักชลสิทธิ์ เป็นแหล่งกักเก็บน้ำ บริเวณรอยต่อจังหวัดลพบุรีกับจังหวัดสระบุรี ปริมาณกักเก็บสูงสุด ๙๖๐ ล้าน ลบ.ม. ช่วง ที่ไหลผ่าน จังหวัดสระบุรี (จากท้ายเขื่อนป่าสักชลสิทธิ์) ไหลผ่าน อ.วังม่วง (๓ ตำบล) อ.มวกเหล็ก (๒ ตำบล) อ.แก่งคอย (๘ ตำบล) อ.เมืองสระบุรี (๔ ตำบล) และ อ.เสาไห้ (๘ ตำบล) ความยาวประมาณ ๑๐๒ กม. เป็นแหล่งน้ำผิวดินเพื่อการเกษตรกรรม และอุปโภค บริโภค ที่สำคัญที่สุดของจังหวัด

(๓.๒) คลองและลำห้วยที่สำคัญ

(๓.๒.๑) ลำห้วยมวกเหล็ก มีต้นน้ำบริเวณเขาอินทนิ์ในอุทยานแห่งชาติ เขาใหญ่ไหลผ่าน อ.มวกเหล็ก (ต.มิตรภาพ. ต.มวกเหล็ก) และ อ.วังม่วง (ต.คำพราน. ต.แสงพูน) แล้วไหลรวมกับแม่น้ำป่าสักรวมความยาว ประมาณ ๘๔ กม. เป็นลำห้วยที่ไหลผ่านบริเวณภูเขาจึงมีแก่งน้ำและน้ำตกมากมายเป็นแหล่งท่องเที่ยวที่มีชื่อเสียง ได้แก่ น้ำตกมวกเหล็ก (สวนรุกขชาติ) น้ำตกดงพญาเย็น และน้ำตกเจ็ดสาวน้อย (อุทยานแห่งชาติ)

(๓.๒.๒) คลองปากเพรียว รับน้ำจากคลองทุ่งสาธิตา. คลองพวง. คลองเขาไม้โค่นรวมกับน้ำฝนที่ตก เขต ต. ตำบลกุดนกเป่า และ ต.หนองปลาไหล มีอ่างเก็บน้ำชลประทานคลองเพรียวบริเวณ ต.ปากเพรียว (ก่อนไหลรวมกับแม่น้ำป่าสัก) เป็นแหล่งกักเก็บน้ำในปริมาณกักเก็บ ๓๗๕,๐๐๐ ลบ.ม เป็นแหล่งน้ำเพื่อ การเกษตรและการอุปโภค – บริโภค (ส่วนน้อย)

(๓.๒.๓) ลำห้วยธารทองแดง มีต้นน้ำจากจังหวัดลพบุรีไหลผ่าน ต.พุดคำจาน และ ต.ธารเกษม อ.พระพุทธบาท โดยมีคลองธารเกษม ซึ่งมีต้นน้ำบริเวณเขาโพลง – เขาวง (ต.พุทรา้ง. ต.เขาวง) ไหลมารวมก่อนไหลออก ทุ่งหนองโดน ลำห้วยสายนี้ในอดีตมีชื่อเสียงคู่มากับบรอยพระพุทธบาท โดยเป็นบริเวณเสด็จประพาสของ พระมหากษัตริย์สมัยกรุงศรีอยุธยา มีบันทึกเป็นหลักฐานตามนิราศธารทองแดงของเจ้าฟ้ากุ้ง

(๓.๒.๔) คลองปากบาง รับน้ำจากคลองห้วยแร้ง ห้วยผึ้ง รวมกับน้ำฝนที่ตกในบางส่วนของพื้นที่ ต.ห้วยบง ต.เขาหินพัฒนา ต.ผึ้งรวง อ.เฉลิมพระเกียรติ และ ต.จี่วังาม ต.บ้านยาง อ.เสาไห้ แล้วไหลรวมกับแม่น้ำป่าสัก

(๓.๒.๕) คลองเรียงราง เป็นคลองที่ต่อเชื่อมกับแม่น้ำป่าสักในบริเวณเกือบสุดเขตที่แม่น้ำป่าสักไหลผ่าน จังหวัดสระบุรี (ต.เรียงราง อ.เสาไห้) ซึ่งเป็นที่ราบรับน้ำจากห้วยป่าหวาย ห้วยศาลเจ้า หนองหลวง หนองบ้านคริว ไหลลงแม่น้ำป่าสัก ในฤดูน้ำหลากน้ำจากแม่น้ำป่าสักจะไหลย้อนผ่านคลองเรียงรางเข้าทุ่งราบ ต.บ้านคริว อ.บ้านหมอ แล้วลดระดับลงในฤดูแล้วระดับน้ำในคลองเรียงรางจะเท่ากับระดับน้ำในแม่น้ำป่าสัก

(๓.๓) หนองบึงที่สำคัญ มีหนองบึงที่มีน้ำตลอดปีในอำเภอต่าง ๆ ได้แก่

(๓.๓.๑) อำเภอวังม่วง หนองมณีโชติ (ต.แสงพูน) ความจุน้ำ ๑๒๐ ลบ.ม. บึงปึกสะเหยียง (ต.แสงพูน) ความจุน้ำ ๙๗๐ ลบ.ม.

(๓.๓.๒) อำเภอหนองโดน หนองแร้ง (ต.ดอนทอง) ความจุน้ำ ๘,๐๐๐ ลบ.ม. หนองน้ำบุง (ต.บ้านกล้วย) ความจุน้ำ ๗๕,๐๐๐ ลบ.ม.

(๓.๓.๓) อำเภอวิหารแดง หนองปลาไหล (ต.วิหารแดง) ความจุ ๖๐๐ ลบ.ม.
 หนองโพธิ์ (ต.หนองสรวง) ความจุน้ำ ๑๐,๐๐๐ ลบ.ม. หนองฟ้าเลื่อน (ต.หนองสรวง) ความจุน้ำ ๔,๘๐๐ ลบ.ม.
 (๓.๓.๔) อำเภอแก่งคอย บึงตลาดไชย (ต.สองคอน) ความจุน้ำ ๒๔,๐๐๐ ลบ.ม.
 (๓.๓.๕) อำเภอบ้านหมอ หนองหลวง (ต.บ้านครัว) ความจุน้ำ ๑๕๐,๐๐๐ ลบ.ม.
 (๓.๓.๖) อำเภอเสนาห์ บึงโจ้ง (ต.เมืองเก่า) ความจุน้ำ ๑๒๕,๐๐๐ ลบ.ม.
 บึงวัดเพชร (ต.บ้านยาง) ความจุน้ำ ๕๒,๕๐๐ ลบ.ม.

จากข้อมูลแหล่งน้ำผิวดินซึ่งกระจายอยู่ใน ๑๓ อำเภอของจังหวัดสระบุรี สามารถประมาณ การปริมาณน้ำสำรองจากแหล่งน้ำธรรมชาติในฤดูแล้งโดยคำนวณจาก (๑) ปริมาณน้ำในแม่น้ำป่าสัก และ (๒) ความจุน้ำในหนองบึงต่างๆ ที่มีน้ำตลอดปี จะมีตัวเลขปริมาณน้ำสำรองจากแหล่งธรรมชาติ เท่ากับ ๑๒,๙๓๐,๙๙๐ ลบ.ม. แยกเป็นน้ำในแม่น้ำป่าสัก ๑๒,๔๘๐,๐๐๐ ลบ.ม. และในหนองบึงต่างๆ ๔๕๐,๙๙๐ ลบ.ม. โดย เมื่อรวมปริมาณน้ำสำรองในเขื่อนป่าสักชลสิทธิ์ที่ระบายน้ำลงสู่แม่น้ำป่าสักเฉลี่ย ๓,๕๐๐,๐๐๐ ลบ.ม. /วัน และ น้ำในอ่างเก็บน้ำชลประทานต่างๆ แล้วจังหวัดสระบุรีนับเป็นจังหวัดที่มีทรัพยากรน้ำผิวดินอุดมสมบูรณ์

(๔) แหล่งน้ำในพื้นที่ลุ่มน้ำป่าสักจังหวัดสระบุรี

(๔.๑) เขื่อน (ที่มีอิทธิพลในจังหวัดสระบุรี : ประเภทเขื่อนกักเก็บน้ำ)

ตารางที่ ๓.๑๐ แสดงปริมาณน้ำในเขื่อนที่มีอิทธิพลในจังหวัดสระบุรี

เขื่อน	ปริมาตรน้ำในอ่าง	น้ำใช้การ %	น้ำไหลลงอ่าง	น้ำระบาย	ปริมาณน้ำรับได้อีก	ความจุเขื่อน	น้ำใช้การตามแผน
ภูมิพล	๑๐,๘๔๔	๗๓	๒๐.๖๓	๓.๐๐	๒,๖๑๘	๑๓,๔๖๒	๗,๐๔๔
สิริกิติ์	๘,๔๘๔	๘๕	๑๑.๒๐	๓.๐๑	๑,๐๒๖	๙,๕๑๐	๓,๖๓๔
แควน้อยฯ	๙๔๑	๑๐๐	๕.๔๙	๔.๓๒	-	๙๓๙	๘๙๘
ป่าสักชลสิทธิ์	๙๖๐	๑๐๐	๓.๕๐	๓.๕๐	-	๙๖๐	๙๕๗
รวม	๒๑,๒๒๙	๘๐	๔๐.๘๒	๑๓.๘๓	๓,๖๔๔	๒๔,๘๗๑	๑๔,๕๓๓

- ปริมาณน้ำใช้จาก ๔ เขื่อนหลัก (เขื่อนภูมิพล เขื่อนสิริกิติ์ เขื่อนแควน้อยฯ และเขื่อนป่าสัก ชลสิทธิ์ รวมจำนวน ๑,๓๑๐ ล้าน ลบ.ม. (เพิ่ม) คิดเป็นร้อยละ ๗.๒๑ ของปริมาณน้ำใช้การตามแผน (๑๘,๑๗๕ ล้าน ลบ.ม.) หรือประมาณ ๕.๒๗% ของปริมาณน้ำเก็บกักรวม (๒๔,๘๗๑ ล้าน ลบ.ม.)

- เขื่อนป่าสักชลสิทธิ์ ปริมาณน้ำใช้การ ๑๗๗ ล้าน ลบ.ม. ร้อยละ ๑๘.๗๕ ของความจุสูงสุด (๙๖๐ ล้าน ลบ.ม.) ระบายวันนี้ ๒.๑๘ ล้าน ลบ.ม./วัน สามารถระบายได้ ๘๑ วัน (๒ เดือน ๒๑ วัน) ปลายเดือน กันยายนก็จะหยุดระบาย

(๔.๒) อ่างเก็บน้ำในเขตพื้นที่จังหวัดสระบุรี

ตารางที่ ๓.๑๑ ปริมาณน้ำอ่างเก็บน้ำในเขตพื้นที่จังหวัดสระบุรี

อ่างเก็บน้ำ	ความจุ	ปริมาณน้ำ ในอ่าง	คิดเป็น (%)	ปริมาณ น้ำระบาย เฉลี่ย	ปริมาณน้ำ รักษาเขื่อน	ระบายน้ำ ได้ (วัน)
ป่าสักชลสิทธิ์ (จ.ลพบุรี)	๙๖๐.๐๐	๑๗๙.๙๗	๑๘.๗๕	๒.๑๘	๓.๐๐	๘๑
บ้านดง (อ.แก่งคอย)	๓.๑๘	๑.๔๖๔	๔๖.๐๕	-๐.๐๐๕	๐.๒๕๐	-ไหลลง
ห้วยหินขาว (อ.เฉลิมพระ เกียรติ)	๑.๑๐	๐.๐๔๐	๓.๖๔	๐.๐๐๐	๐.๐๙๗	-
คำตะเคียน (อ.มวกเหล็ก)	๐.๗๐	๐.๒๓๙	๓๔.๑๔	๐.๐๐๐	๐.๐๐	-

(๔.๓) ระดับน้ำในแม่น้ำป่าสัก จังหวัดสระบุรี

ตารางที่ ๓.๑๒ ระดับน้ำในแม่น้ำป่าสัก จังหวัดสระบุรี

สถานีวัดน้ำ	ระดับตลิ่ง	ระดับน้ำ	+สูงกว่า/-ต่ำกว่า ตลิ่ง	ความจุลำน้ำ
S.๒๘ ท้ายเขื่อนป่าสักชลสิทธิ์	+๓๑.๔๖	+๑๗.๒๖	-๑๔.๒๐	๑,๑๗๕
S.๙ อำเภอแก่งคอย	+๒๒.๕๖	+๘.๘๗	-๑๓.๖๙	๑,๗๔๐
S.๓๒ อำเภอเมืองสระบุรี	+๑๒.๗๘	+๕.๙๙	-๖.๗๙	๑,๕๐๐
S.๒๖ ท้ายเขื่อนพระรามหก	+๗.๙๐	+๐.๖๐	-๗.๓๐	๗๐๐

(๕) พื้นที่ชลประทาน

ตารางที่ ๓.๑๓ โครงการชลประทานที่สำคัญ

ขนาดโครงการ	ชื่อโครงการชลประทาน	ที่ตั้งโครงการ			ลุ่มน้ำ	ความจุ (ลบ.ม.)	พื้นที่โครงการ			พื้นที่ชลประทาน			หมายเหตุ
		ตำบล	อำเภอ	จังหวัด			ตำบล	อำเภอ	ไร่	ตำบล	อำเภอ	ไร่	
โครงการขนาดใหญ่	-	-	-	-	-	-	-	-	-	-	-	-	
โครงการขนาดกลาง	๑. อ่างเก็บน้ำห้วยหินขาว	เขาดินพัฒนา	เฉลิมพระเกียรติ	สระบุรี	ป่าสัก	๑.๑๐	เขาดินพัฒนา	เฉลิมพระเกียรติ	๒,๕๐๐	เขาดินพัฒนา	เฉลิมพระเกียรติ	๒,๕๐๐	
	๒. อ่างเก็บน้ำบ้านดง	ชำผักแพรว	แก่งคอย	สระบุรี	ป่าสัก	๓.๑๘๒	ชำผักแพรว	แก่งคอย	๗,๓๙๗	ชำผักแพรว	แก่งคอย	๗,๓๙๗	
	๓. อ่างเก็บน้ำค้ำตะเคียน	มิตรภาพ	มวกเหล็ก	สระบุรี	ป่าสัก	๐.๗๐	มิตรภาพ	มวกเหล็ก	-	มิตรภาพ	มวกเหล็ก	-	
	๔. อ่างเก็บน้ำมวกเหล็ก	คำพราน	วังม่วง	สระบุรี	ป่าสัก	๖๑.๐๐	คำพราน	วังม่วง	๒๕,๕๐๐	คำพราน	วังม่วง	๒๕,๕๐๐	
	๕. อ่างเก็บน้ำคลองเพรียว	ปากเพรียว	เมือง	สระบุรี	ป่าสัก	๗.๒๐	ปากเพรียว	เมืองสระบุรี	๑๘๑,๖๒๕	ปากเพรียว	เมือง	๑๒๒,๖๒๐	
โครงการขนาดเล็ก	๑. อ่างฯ บ้านหนองจาง	หน้าพระลาน	เฉลิมพระเกียรติ	สระบุรี	ป่าสัก	๐.๒๘๘	หน้าพระลาน	เฉลิมพระเกียรติ	-	-	-	-	
	๒. อ่างฯ บ้านหนองสองตอน	พุก ráง	พระพุทธบาท	สระบุรี	ป่าสัก	๐.๒๒๖	พุก ráง	พระพุทธบาท	-	-	-	-	
	๓. อ่างฯ บ้านพุก ráง	พุก ráง	พระพุทธบาท	สระบุรี	ป่าสัก	๐.๑	พุก ráง	พระพุทธบาท	๕๐๐	พุก ráง	พระพุทธบาท	๕๐๐	
	๔. อ่างฯ บ้านบ่อพรานล่างเหนือ	ขุนไชลอน	พระพุทธบาท	สระบุรี	ป่าสัก	๐.๑๕	ขุนไชลอน	พระพุทธบาท	-	-	-	-	
	๕. ฝายห้วยซับบอน	เขาวง	พระพุทธบาท	สระบุรี	ป่าสัก	-	เขาวง	พระพุทธบาท	-	-	-	-	
	๖. ฝายบ้านส้มป่อย	หนองแก	พระพุทธบาท	สระบุรี	ป่าสัก	-	หนองแก	พระพุทธบาท	-	-	-	-	
	๗. ฝายคอยหินปูน	ห้วยป่าหวาย	พระพุทธบาท	สระบุรี	ป่าสัก	-	ห้วยป่าหวาย	พระพุทธบาท	-	-	-	-	
	๘. ฝายบ้านห้วยศาลเจ้า	ห้วยป่าหวาย	พระพุทธบาท	สระบุรี	ป่าสัก	-	ห้วยป่าหวาย	พระพุทธบาท	-	-	-	-	
	๙. ฝายบ้านพรหมประสิทธิ์	พุดค่าจาง	พระพุทธบาท	สระบุรี	ป่าสัก	-	พุดค่าจาง	พระพุทธบาท	-	-	-	-	
	๑๐. อ่างฯ บ้านเกล็ดเพชร	ปากข้าวสาร	เมือง	สระบุรี	ป่าสัก	๐.๑๗๕	ปากข้าวสาร	เมืองสระบุรี	-	-	-	-	
	๑๑. อ่างฯ เขาสามหลั่น	หนองปลาไหล	เมือง	สระบุรี	ป่าสัก	๐.๐๘	หนองปลาไหล	เมืองสระบุรี	-	-	-	-	
	๑๒. ฝายคลองปากข้าวสาร	-	เมือง	สระบุรี	ป่าสัก	-	ปากข้าวสาร	เมืองสระบุรี	-	-	-	-	
	๑๓. ฝายบึงป่าสัก	ปากข้าวสาร	เมือง	สระบุรี	ป่าสัก	-	ดาวเรือง	เมืองสระบุรี	-	-	-	-	
	๑๔. อ่างฯ บ้านเขาแก้ว	ดาวเรือง	วิหารแดง	สระบุรี	ป่าสัก	๐.๑๓๕	คลองเรือ	วิหารแดง	-	-	-	-	
	๑๕. อ่างฯ ชับปลากั้ง	คลองเรือ	วิหารแดง	สระบุรี	ป่าสัก	๐.๓๖๕	บ้านลำ	วิหารแดง	-	-	-	-	
	๑๖. ฝายบ้านลำ	บ้านลำ	วิหารแดง	สระบุรี	ป่าสัก	-	บ้านลำ	วิหารแดง	-	-	-	-	
	๑๗. ฝายบ้านคลองไทร	บ้านลำ	วิหารแดง	สระบุรี	ป่าสัก	-	คลองเรือ	วิหารแดง	-	-	-	-	
	๑๘. ปตร. คลองห้วยกรวด	คลองเรือ	วิหารแดง	สระบุรี	ป่าสัก	-	คลองเรือ	วิหารแดง	-	-	-	-	
	๑๙. ปตร. ลำศาลา	คลองเรือ	วิหารแดง	สระบุรี	ป่าสัก	-	หนองสรวง	วิหารแดง	-	-	-	-	
	๒๐. อ่างฯ บ้านโคกแย้	หนองสรวง	หนองแค	สระบุรี	ป่าสัก	๐.๐๘๑	โคกแย้	หนองแค	-	-	-	-	

ขนาดโครงการ	ชื่อโครงการชลประทาน	ที่ตั้งโครงการ			ลุ่มน้ำ	ความจุ (ลบ.ม.)	พื้นที่โครงการ			พื้นที่ชลประทาน			หมายเหตุ
		ตำบล	อำเภอ	จังหวัด			ตำบล	อำเภอ	ตำบล	อำเภอ	จังหวัด	ไร่	
โครงการขนาดเล็ก (ต่อ)	๒๑. ปตร. สองคอน	โคกแย้	แก่งคอย	สระบุรี	ป่าสัก	-	สองคอน	แก่งคอย	-	-	-	-	
	๒๒. อ่างฯ บ้านดง	สองคอน	แก่งคอย	สระบุรี	ป่าสัก	๓.๒	ชำผักแพว	แก่งคอย	๗,๐๐๐	-	-	-	
	๒๓. อ่างฯ บ้านโคกเชือก	ชำผักแพว	แก่งคอย	สระบุรี	ป่าสัก	๐.๑๓๕	ตาลเดี่ยว	แก่งคอย	-	-	-	-	
	๒๔. อ่างฯ บ้านโป่งก้อนเส้า	ตาลเดี่ยว	แก่งคอย	สระบุรี	ป่าสัก	๐.๑๕	ชำผักแพว	แก่งคอย	-	-	-	-	
	๒๕. อ่างฯ เขาสูง	ชำผักแพว	แก่งคอย	สระบุรี	ป่าสัก	๐.๐๗	ชำผักแพว	แก่งคอย	๕๐๐	ชำผักแพว	แก่งคอย	๕๐๐	
	๒๖. อ่างฯ วิจัยและบำรุงพันธุ์สัตว์หีบกวาง	หีบกวาง	แก่งคอย	สระบุรี	ป่าสัก	๐.๑๕๕	หีบกวาง	แก่งคอย	-	-	-	-	
	๒๗. อ่างฯ ซับป่าवान	ท่ามะปรางค์	แก่งคอย	สระบุรี	ป่าสัก	-	ท่ามะปรางค์	แก่งคอย	-	-	-	-	
	๒๘. อ่างฯ เขาถ้ำ	หีบกวาง	แก่งคอย	สระบุรี	ป่าสัก	-	หีบกวาง	แก่งคอย	-	-	-	-	
	๒๙. อ่างฯ เหนือน้ำตกเจ็ดคต	ท่ามะปรางค์	แก่งคอย	สระบุรี	ป่าสัก	-	ท่ามะปรางค์	แก่งคอย	-	-	-	-	
	๓๐. ฝายห้วยนาดี	ห้วยแห้ง	แก่งคอย	สระบุรี	ป่าสัก	-	ห้วยแห้ง	แก่งคอย	-	-	-	-	
	๓๑. ฝายห้วยแห้ง	ห้วยแห้ง	แก่งคอย	สระบุรี	ป่าสัก	-	ห้วยแห้ง	แก่งคอย	-	-	-	-	
	๓๒. ฝายบ้านวังยาง	ห้วยแห้ง	แก่งคอย	สระบุรี	ป่าสัก	-	ห้วยแห้ง	แก่งคอย	-	-	-	-	
	๓๓. ฝายบ้านโคกคอม	ห้วยแห้ง	แก่งคอย	สระบุรี	ป่าสัก	-	ห้วยแห้ง	แก่งคอย	-	-	-	-	
	๓๔. ฝายบ้านหนองสองห้อง	ห้วยแห้ง	แก่งคอย	สระบุรี	ป่าสัก	-	ห้วยแห้ง	แก่งคอย	-	-	-	-	
	๓๕. ฝายบ้านเขาแย้	ห้วยแห้ง	แก่งคอย	สระบุรี	ป่าสัก	-	ห้วยแห้ง	แก่งคอย	-	-	-	-	
	๓๖. ฝายโคกกรุง	ชำผักแพว	แก่งคอย	สระบุรี	ป่าสัก	-	ชำผักแพว	แก่งคอย	-	-	-	-	
	๓๗. ฝายหีบกวาง	หีบกวาง	แก่งคอย	สระบุรี	ป่าสัก	-	หีบกวาง	แก่งคอย	-	-	-	-	
	๓๘. ฝายบึงไม้	ชะอม	แก่งคอย	สระบุรี	ป่าสัก	-	ชะอม	แก่งคอย	-	-	-	-	
	๓๙. ฝายห้วยใหญ่	หีบกวาง	แก่งคอย	สระบุรี	ป่าสัก	-	หีบกวาง	แก่งคอย	-	-	-	-	
	๔๐. ฝายชำผักแพว	ชำผักแพว	แก่งคอย	สระบุรี	ป่าสัก	-	ชำผักแพว	แก่งคอย	-	-	-	-	
	๔๑. ฝายโคกกรุง ๒	ชำผักแพว	แก่งคอย	สระบุรี	ป่าสัก	-	ชำผักแพว	แก่งคอย	-	-	-	-	
	๔๒. ฝายคลองห้วยเสือ	ชำผักแพว	แก่งคอย	สระบุรี	ป่าสัก	-	ชำผักแพว	แก่งคอย	-	-	-	-	
	๔๓. อ่างฯ คำตะเคียน	มิตรภาพ	มวกเหล็ก	สระบุรี	ป่าสัก	๐.๗	มิตรภาพ	มวกเหล็ก	-	-	-	-	
	๔๔. อ่างฯ บ้านหนองตอตะเคียน	ลำพญากลาง	มวกเหล็ก	สระบุรี	ป่าสัก	๐.๑๕๗	ลำพญากลาง	มวกเหล็ก	-	-	-	-	
	๔๕. อ่างฯ บ้านคลองม่วงเหนือ	ลำพญากลาง	มวกเหล็ก	สระบุรี	ป่าสัก	๐.๑๐๖	ลำพญากลาง	มวกเหล็ก	-	-	-	-	
	๔๖. อ่างฯ บ้านหนองโป่ง	ลำพญากลาง	มวกเหล็ก	สระบุรี	ป่าสัก	-	ลำพญากลาง	มวกเหล็ก	-	-	-	-	

ขนาดโครงการ	ชื่อโครงการชลประทาน	ที่ตั้งโครงการ			ลุ่มน้ำ	ความจุ (ลบ.ม.)	พื้นที่โครงการ			พื้นที่ชลประทาน			หมายเหตุ
		ตำบล	อำเภอ	จังหวัด			ตำบล	อำเภอ	ตำบล	อำเภอ	จังหวัด	ไร่	
โครงการขนาดเล็ก (ต่อ)	๔๗. อ่างฯ บ้านหนองดินแดง	ลำพญากลาง	มวกเหล็ก	สระบุรี	ป่าสัก	๐.๖๓	ลำพญากลาง	มวกเหล็ก	-	-	-	-	
	๔๘. อ่างฯ บ้านยุบใหญ่	ลำพญากลาง	มวกเหล็ก	สระบุรี	ป่าสัก	๐.๓๐๒	ลำพญากลาง	มวกเหล็ก	-	-	-	-	
	๔๙. อ่างฯ บ้านโคกนันทรี	ลำพญากลาง	มวกเหล็ก	สระบุรี	ป่าสัก	๐.๐๙	ลำพญากลาง	มวกเหล็ก	-	-	-	-	
	๕๐. อ่างฯ บ้านหนองจอก	หนองย่างเสือ	มวกเหล็ก	สระบุรี	ป่าสัก	๐.๒๐๑	หนองย่างเสือ	มวกเหล็ก	-	-	-	-	
	๕๑. อ่างฯ บ้านหนองผักหนอก	หนองย่างเสือ	มวกเหล็ก	สระบุรี	ป่าสัก	๐.๒๘๑	หนองย่างเสือ	มวกเหล็ก	-	-	-	-	
	๕๒. อ่างฯ บ้านซับน้อยใต้	หนองย่างเสือ	มวกเหล็ก	สระบุรี	ป่าสัก	๐.๑๗๑	หนองย่างเสือ	มวกเหล็ก	-	-	-	-	
	๕๓. อ่างฯ บ้านซับซอน	หนองย่างเสือ	มวกเหล็ก	สระบุรี	ป่าสัก	๐.๑	หนองย่างเสือ	มวกเหล็ก	-	-	-	-	
	๕๔. อ่างฯ ซับอิฐ	มวกเหล็ก	มวกเหล็ก	สระบุรี	ป่าสัก	๐.๐๘๙	มวกเหล็ก	มวกเหล็ก	-	-	-	-	
	๕๕. อ่างฯ บ้านเขาหลังหนึ่ง	มวกเหล็ก	มวกเหล็ก	สระบุรี	ป่าสัก	๐.๒	มวกเหล็ก	มวกเหล็ก	๔๐๐	มวกเหล็ก	มวกเหล็ก	๔๐๐	
	๕๖. อ่างฯ ซับตาเพ็ง	มวกเหล็ก	มวกเหล็ก	สระบุรี	ป่าสัก	๐.๑	มวกเหล็ก	มวกเหล็ก	-	-	-	-	
	๕๗. อ่างฯ ซับประตู	มวกเหล็ก	มวกเหล็ก	สระบุรี	ป่าสัก	๐.๒๕๓	มวกเหล็ก	มวกเหล็ก	-	-	-	-	
	๕๘. อ่างฯ ห้วยโป่งไทร	ลำสมพุง	มวกเหล็ก	สระบุรี	ป่าสัก	-	ลำสมพุง	มวกเหล็ก	-	-	-	-	
	๕๙. อ่างฯ บ้านซับลำไย	หนองย่างเสือ	มวกเหล็ก	สระบุรี	ป่าสัก	๐.๑๓๘	หนองย่างเสือ	มวกเหล็ก	-	-	-	-	
	๖๐. อ่างฯ บ้านโป่งเกตุ	ซับสนุ่น	มวกเหล็ก	สระบุรี	ป่าสัก	๐.๓๐๓	ซับสนุ่น	มวกเหล็ก	-	-	-	-	
	๖๑. อ่างฯ บ้านซับกระดาน	ซับสนุ่น	มวกเหล็ก	สระบุรี	ป่าสัก	๐.๒๕๔	ซับสนุ่น	มวกเหล็ก	-	-	-	-	
	๖๒. อ่างฯ หนองตอ ๒	ลำพญากลาง	มวกเหล็ก	สระบุรี	ป่าสัก	-	ลำพญากลาง	มวกเหล็ก	-	-	-	-	
	๖๓. ฝายลำพญากลาง	ลำพญากลาง	มวกเหล็ก	สระบุรี	ป่าสัก	-	ลำพญากลาง	มวกเหล็ก	-	-	-	-	
	๖๔. ฝายบ้านเขานมนาง	ลำพญากลาง	มวกเหล็ก	สระบุรี	ป่าสัก	-	ลำพญากลาง	มวกเหล็ก	-	-	-	-	
	๖๕. ฝายน้ำล้นบ้านคลองม่วงใต้	ลำพญากลาง	มวกเหล็ก	สระบุรี	ป่าสัก	-	ลำพญากลาง	มวกเหล็ก	-	-	-	-	
	๖๖. ฝายบ้านหนองหมี	ลำพญากลาง	มวกเหล็ก	สระบุรี	ป่าสัก	-	ลำพญากลาง	มวกเหล็ก	-	-	-	-	
	๖๗. ฝายบ้านซับตะกอก	ลำพญากลาง	มวกเหล็ก	สระบุรี	ป่าสัก	-	ลำพญากลาง	มวกเหล็ก	-	-	-	-	
	๖๘. ฝายบ้านหนองเอี้ยว	ลำพญากลาง	มวกเหล็ก	สระบุรี	ป่าสัก	-	ลำพญากลาง	มวกเหล็ก	-	-	-	-	
	๖๙. ฝายบ้านซับขาม	หนองย่างเสือ	มวกเหล็ก	สระบุรี	ป่าสัก	-	หนองย่างเสือ	มวกเหล็ก	-	-	-	-	
	๗๐. ฝายบ้านท่าพลู ๑	ลำสมพุง	มวกเหล็ก	สระบุรี	ป่าสัก	-	ลำสมพุง	มวกเหล็ก	-	-	-	-	
	๗๑. ฝายบ้านลำสมพุง	ลำสมพุง	มวกเหล็ก	สระบุรี	ป่าสัก	-	ลำสมพุง	มวกเหล็ก	-	-	-	-	
	๗๒. ฝายบ้านลำสมพุง ๒	ลำสมพุง	มวกเหล็ก	สระบุรี	ป่าสัก	-	ลำสมพุง	มวกเหล็ก	-	-	-	-	
	๗๓. ฝายบ้านซับดินดำ	ลำสมพุง	มวกเหล็ก	สระบุรี	ป่าสัก	-	ลำสมพุง	มวกเหล็ก	-	-	-	-	
	๗๔. ฝายท่าพลู ๒	ลำสมพุง	มวกเหล็ก	สระบุรี	ป่าสัก	-	ลำสมพุง	มวกเหล็ก	-	-	-	-	
	๗๕. ฝายบ้านหนองกระหัง	ลำสมพุง	มวกเหล็ก	สระบุรี	ป่าสัก	-	ลำสมพุง	มวกเหล็ก	-	-	-	-	
	๗๖. ฝายบ้านซับแหวน	ซับสนุ่น	มวกเหล็ก	สระบุรี	ป่าสัก	-	ซับสนุ่น	มวกเหล็ก	-	-	-	-	

ขนาดโครงการ	ชื่อโครงการชลประทาน	ที่ตั้งโครงการ			ลุ่มน้ำ	ความจุ (ลบ.ม.)	พื้นที่โครงการ			พื้นที่ชลประทาน			หมายเหตุ
		ตำบล	อำเภอ	จังหวัด			ตำบล	อำเภอ	ไร่	ตำบล	อำเภอ	ไร่	
โครงการขนาดเล็ก (ต่อ)	๗๗. ฝ่ายห้วยไทย	ซับสนุ่น	มวกเหล็ก	สระบุรี	ป่าสัก	-	ซับสนุ่น	มวกเหล็ก	-	-	-	-	
	๗๘. ฝ่ายบ้านซับสนุ่น	ซับสนุ่น	มวกเหล็ก	สระบุรี	ป่าสัก	-	ซับสนุ่น	มวกเหล็ก	-	-	-	-	
	๗๙. ฝ่ายบ้านวังสมบูรณ์	ซับสนุ่น	มวกเหล็ก	สระบุรี	ป่าสัก	-	ซับสนุ่น	มวกเหล็ก	-	-	-	-	
	๘๐. ฝ่ายบ้านท่าเสา	มวกเหล็ก	มวกเหล็ก	สระบุรี	ป่าสัก	-	มวกเหล็ก	มวกเหล็ก	-	-	-	-	
	๘๑. ฝ่ายบ้านคลองม่วงเหนือ	ลำพญากลาง	มวกเหล็ก	สระบุรี	ป่าสัก	๐.๐๔๑	ลำพญากลาง	มวกเหล็ก	-	-	-	-	
	๘๒. ฝ่ายบ้านซับใหม่	ลำพญากลาง	มวกเหล็ก	สระบุรี	ป่าสัก	๐.๐๕๒๕	ลำพญากลาง	มวกเหล็ก	-	-	-	-	
	๘๓. ฝ่ายคลองม่วงใต้ ๒	ลำพญากลาง	มวกเหล็ก	สระบุรี	ป่าสัก	๐.๑๒๘	ลำพญากลาง	มวกเหล็ก	-	-	-	-	
	๘๔. ฝ่ายบ้านซับไทร	ลำพญากลาง	มวกเหล็ก	สระบุรี	ป่าสัก	๐.๐๕๘	ลำพญากลาง	มวกเหล็ก	๑๖	ลำพญากลาง	มวกเหล็ก	๔๐๐	
	๘๕. ฝ่ายมะขามคู่	ลำสมพุง	มวกเหล็ก	สระบุรี	ป่าสัก	-	ลำสมพุง	มวกเหล็ก	-	-	-	-	
	๘๖. ฝ่ายโป่งเกตุ	ลำพญากลาง	มวกเหล็ก	สระบุรี	ป่าสัก	-	ลำพญากลาง	มวกเหล็ก	๕๐๐	-	-	-	
	๘๗. ฝ่ายลำน้ำอ้อย	ลำสมพุง	มวกเหล็ก	สระบุรี	ป่าสัก	-	ลำสมพุง	มวกเหล็ก	๒๐๐	-	-	-	
	๘๘. ฝ่ายประชาอาสา	-	มวกเหล็ก	สระบุรี	ป่าสัก	-	-	มวกเหล็ก	-	-	-	-	
	๘๙. ฝ่ายลำน้ำอ้อยปลายน้ำ	-	มวกเหล็ก	สระบุรี	ป่าสัก	-	-	มวกเหล็ก	-	-	-	-	
	๙๐. อ่างฯ บ้านหินซ้อนเหนือ	แสงพัน	วังม่วง	สระบุรี	ป่าสัก	-	แสงพัน	วังม่วง	-	-	-	-	
	๙๑. ฝ่ายบ้านวังยาง	วังม่วง	วังม่วง	สระบุรี	ป่าสัก	-	วังม่วง	วังม่วง	-	-	-	-	
	๙๒. ฝ่ายหมู่ ๓ หนองไทร	วังม่วง	วังม่วง	สระบุรี	ป่าสัก	-	วังม่วง	วังม่วง	-	-	-	-	
	๙๓. ฝ่ายคลองกระทิง	วังม่วง	วังม่วง	สระบุรี	ป่าสัก	-	วังม่วง	วังม่วง	-	-	-	-	
	๙๔. ฝ่ายบ้านคลองกระทิง ๒	วังม่วง	วังม่วง	สระบุรี	ป่าสัก	-	วังม่วง	วังม่วง	-	-	-	-	
	๙๕. ฝ่ายบ้านโป่งแก้ง	วังม่วง	วังม่วง	สระบุรี	ป่าสัก	-	วังม่วง	วังม่วง	-	-	-	-	
	๙๖. ฝ่ายบ้านหาดเล็บบาว	วังม่วง	วังม่วง	สระบุรี	ป่าสัก	-	วังม่วง	วังม่วง	-	-	-	-	
	๙๗. ฝ่ายบ้านคลองมะเกลือ	วังม่วง	วังม่วง	สระบุรี	ป่าสัก	-	วังม่วง	วังม่วง	-	-	-	-	
๙๘. ฝ่ายบ้านจิวงาม	วังม่วง	วังม่วง	สระบุรี	ป่าสัก	-	วังม่วง	วังม่วง	-	-	-	-		
๙๙. ฝ่ายวังม่วง ๒	วังม่วง	วังม่วง	สระบุรี	ป่าสัก	-	วังม่วง	วังม่วง	-	-	-	-		
๑๐๐. อ่างเก็บน้ำโครงการอนุรักษ์พันธุกรรมพืชวังม่วง	วังม่วง	วังม่วง	สระบุรี	ป่าสัก	๐.๔๒	วังม่วง	วังม่วง	-	-	-	-		
๑๐๑. อ่างฯ ซับอิจิ ๒	มวกเหล็ก	มวกเหล็ก	สระบุรี	ป่าสัก	๐.๑๑	มวกเหล็ก	มวกเหล็ก	๔๐๐	มวกเหล็ก	มวกเหล็ก	๔๐๐		
๑๐๒. อ่างฯ ซับประดู่ ซอย ๓	มวกเหล็ก	มวกเหล็ก	สระบุรี	ป่าสัก	๐.๒๕	มวกเหล็ก	มวกเหล็ก	-	-	-	-		

ที่มา : โครงการชลประทานสระบุรี

ข้อมูล ณ วันที่ ๑๙ สิงหาคม ๒๕๖๔

โครงการอันเนื่องมาจากพระราชดำรินในจังหวัดสระบุรี

ตารางที่ ๓.๑๔ โครงการอันเนื่องมาจากพระราชดำรินในจังหวัดสระบุรี

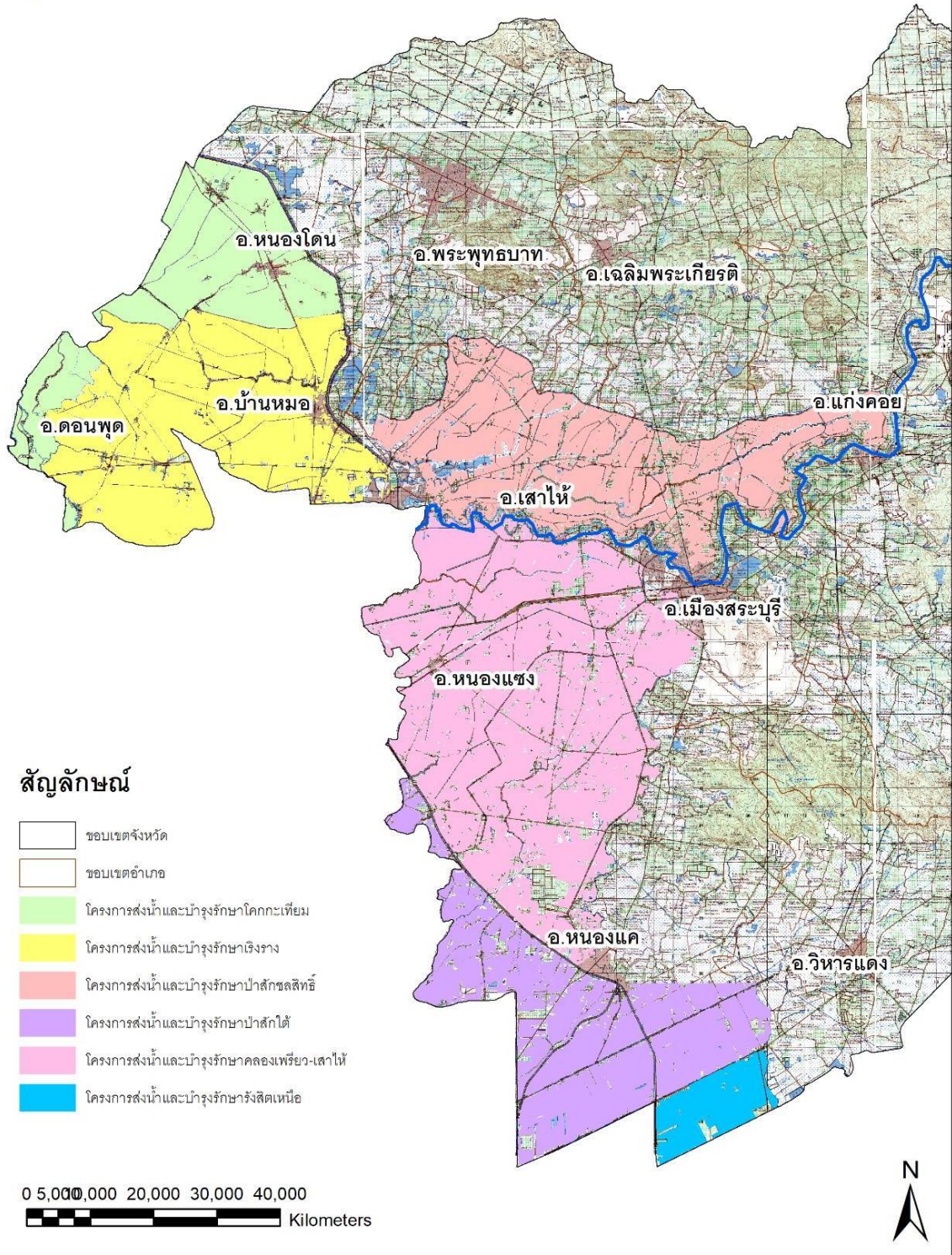
ขนาดโครงการ	ชื่อโครงการชลประทาน	ที่ตั้งโครงการ			ลุ่มน้ำ	ความจุ (ลบ.ม.)	พื้นที่โครงการ			พื้นที่ชลประทาน			หมายเหตุ
		ตำบล	อำเภอ	จังหวัด			ตำบล	อำเภอ	ไร่	ตำบล	อำเภอ	ไร่	
โครงการขนาดเล็ก	๑. อ่างเก็บน้ำพุแค	พุแค	เฉลิมพระเกียรติ	สระบุรี	ป่าสัก	๐.๐๖	-	-	-	พุแค	เฉลิมพระเกียรติ	๓๐๐	
	๒. อ่างเก็บน้ำบ่อลึกน้ำ	หน้าพระลาน	เฉลิมพระเกียรติ	สระบุรี	ป่าสัก	๐.๒๙	-	-	-	หน้าพระลาน	เฉลิมพระเกียรติ	๓๐๐	
	๓. อ่างเก็บน้ำเขายอดเอียง	หน้าพระลาน	เฉลิมพระเกียรติ	สระบุรี	ป่าสัก	๐.๑๕๕	-	-	-	หน้าพระลาน	เฉลิมพระเกียรติ	๑,๐๐๐	
	๔. อ่างเก็บน้ำหนองจาน	หน้าพระลาน	เฉลิมพระเกียรติ	สระบุรี	ป่าสัก	๐.๒๘๘	-	-	-	หน้าพระลาน	เฉลิมพระเกียรติ	๑,๒๐๐	
	๕. อ่างเก็บน้ำบ้านหนองไธสง	หน้าพระลาน	เฉลิมพระเกียรติ	สระบุรี	ป่าสัก	๐.๑๑	-	-	-	หน้าพระลาน	เฉลิมพระเกียรติ	๘๕๐	
	๖. ฝายคลองโปร่งกระเพรา ๑	วังม่วง	วังม่วง	สระบุรี	ป่าสัก	-	-	-	-	วังม่วง	วังม่วง	๓๐๐	
	๗. ฝายคลองโปร่งกระเพรา ๒	วังม่วง	วังม่วง	สระบุรี	ป่าสัก	-	-	-	-	วังม่วง	วังม่วง	๓๐๐	
	๘. ฝายคลองวังม่วง	วังม่วง	วังม่วง	สระบุรี	ป่าสัก	-	-	-	-	วังม่วง	วังม่วง	๓๐๐	
	๙. ฝายคลองสุคต	วังม่วง	วังม่วง	สระบุรี	ป่าสัก	-	-	-	-	วังม่วง	วังม่วง	๓๐๐	
	๑๐. โครงการพัฒนาห้วยแห่-บึงตลาดไชย	สองคอน	วังม่วง	สระบุรี	ป่าสัก	๐.๔๐	-	-	-	สองคอน	แก่งคอย	-	
	๑๑. ระบบท่อส่งน้ำอ่างเก็บน้ำห้วยหินขาว	เขาดินพัฒนา	เฉลิมพระเกียรติ	สระบุรี	ป่าสัก	-	-	-	-	เขาดินพัฒนา	เฉลิมพระเกียรติ	๒,๕๐๐	
	๑๒. พัฒนาพื้นที่บริเวณวัดมงคลพัฒนา	เขาดินพัฒนา	เฉลิมพระเกียรติ	สระบุรี	ป่าสัก	-	-	-	-	เขาดินพัฒนา	เฉลิมพระเกียรติ	-	
	๑๓. ทะเลสาบบ้านหมอ	บ้านหมอ/ สร้างโตก	บ้านหมอ	สระบุรี	ป่าสัก	๒๕	-	-	-	บ้านหมอ/ สร้างโตก	บ้านหมอ	๖,๐๐๐	
	๑๔. โรงสูบน้ำและวางท่อส่งน้ำบ้านสามวัย	คชสิทธิ์	หนองแค	สระบุรี	ป่าสัก	-	-	-	-	คชสิทธิ์	หนองแค	-	

ที่มา : โครงการชลประทานสระบุรี

ข้อมูล ณ วันที่ ๑๙ สิงหาคม ๒๕๖๔



พื้นที่โครงการส่งน้ำและบำรุงรักษา ในเขตพื้นที่จังหวัดสระบุรี



ภาพที่ ๓.๗ แผนที่แสดงที่ตั้งโครงการชลประทานที่สำคัญจังหวัดสระบุรี

ที่มา : โครงการชลประทานสระบุรี

ตารางที่ ๓.๑๕ รายละเอียดสถานีสูบน้ำด้วยไฟฟ้าในเขตจังหวัดสระบุรี

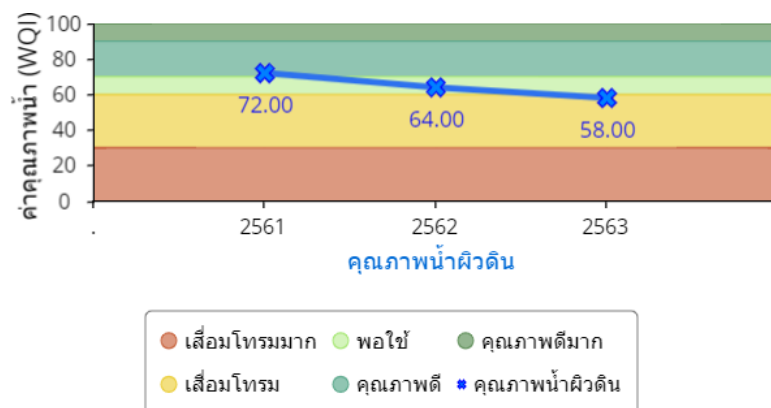
ที่	ชื่อสถานีสูบน้ำ	ที่ตั้งโครงการ		แหล่งน้ำ	พื้นที่โครงการ			พื้นที่ชลประทาน		
		ตำบล	อำเภอ		ตำบล	อำเภอ	ไร่	ตำบล	อำเภอ	ไร่
๑	บ้านหนองบัว	ตลิ่งชัน	เมืองสระบุรี	แม่น้ำป่าสัก	ตลิ่งชัน	เมืองสระบุรี	๕๐๔	ตลิ่งชัน	เมือง	๕๐๔
๒	บ้านตลิ่งชัน	ตลิ่งชัน	เมืองสระบุรี	แม่น้ำป่าสัก	ตลิ่งชัน	เมืองสระบุรี	๓๒๔	ตลิ่งชัน	เมือง	๓๒๔
๓	บ้านสองคอน	สองคอน	แก่งคอย	แม่น้ำป่าสัก	สองคอน	แก่งคอย	๑๐๐	สองคอน	แก่งคอย	๑๐๐
๔	บ้านเตापูน	เตापูน	แก่งคอย	แม่น้ำป่าสัก	เตापูน	แก่งคอย	๑,๕๐๐	เตापูน	แก่งคอย	๑,๕๐๐
๕	บ้านท่าตูม	ท่าตูม	แก่งคอย	แม่น้ำป่าสัก	ท่าตูม	แก่งคอย	๑,๕๐๐	ท่าตูม	แก่งคอย	๑,๕๐๐
๖	บ้านท่าศาลา	ท่าคล้อ	แก่งคอย	แม่น้ำป่าสัก	ท่าคล้อ	แก่งคอย	๒๒๐	ท่าคล้อ	แก่งคอย	๒๒๐
๗	บ้านท่าคล้อ	ท่าคล้อ	แก่งคอย	แม่น้ำป่าสัก	ท่าคล้อ	แก่งคอย	๔๑๐	ท่าคล้อ	แก่งคอย	๔๑๐
๘	บ้านหมาก	บ้านยาง	เสาไห้	แม่น้ำป่าสัก	บ้านยาง	เสาไห้	๖๐๐	บ้านยาง	เสาไห้	๖๐๐
๙	บ้านหินซ้อนใต้	หินซ้อน	แก่งคอย	แม่น้ำป่าสัก	หินซ้อน	แก่งคอย	๑,๖๐๐	หินซ้อน	แก่งคอย	๑,๖๐๐
๑๐	บ้านท่าเกวียน	ท่าคล้อ	แก่งคอย	แม่น้ำป่าสัก	ท่าคล้อ	แก่งคอย	๒,๐๐๐	ท่าคล้อ	แก่งคอย	๒,๐๐๐
๑๑	บ้านหนองกรด	แสลงพัน	วังม่วง	แม่น้ำป่าสัก	แสลงพัน	วังม่วง	๑,๖๓๒	แสลงพัน	วังม่วง	๑,๖๓๒
๑๒	บ้านคร้ว	บ้านคร้ว	บ้านหมอ	แม่น้ำป่าสัก	บ้านคร้ว	บ้านหมอ	-	บ้านคร้ว	บ้านหมอ	-
๑๓	บ้านท่าสะบก	ท่าคล้อ	แก่งคอย	แม่น้ำป่าสัก	ท่าคล้อ	แก่งคอย	-	-	-	-
๑๔	บ้านท่าเตื่อ	หินซ้อน	แก่งคอย	แม่น้ำป่าสัก	หินซ้อน	แก่งคอย	-	-	-	-
๑๕	บ้านท่าลานหินดาด	วังม่วง	วังม่วง	แม่น้ำป่าสัก	วังม่วง	วังม่วง	-	-	-	-

ที่มา : โครงการชลประทานสระบุรี

ข้อมูล ณ วันที่ ๑๙ สิงหาคม ๒๕๖๔

(๖) คุณภาพน้ำ

ตั้งแต่ปี พ.ศ. ๒๕๖๑ - ๒๕๖๓ ผลตรวจวัดคุณภาพน้ำ (WQI) ของจังหวัดสระบุรีพบว่าคุณภาพมีแนวโน้มลดลง อยู่ในระดับเสื่อมโทรม ซึ่งในปี พ.ศ. ๒๕๖๑ ผลคะแนนเท่ากับ ๗๒.๐๐ คะแนน ลดลงในปี พ.ศ. ๒๕๖๓ มีผล เพียง ๕๘ คะแนนซึ่งต่ำกว่าค่าเฉลี่ยประเทศ (ลำดับที่ ๕๖ ของประเทศ)

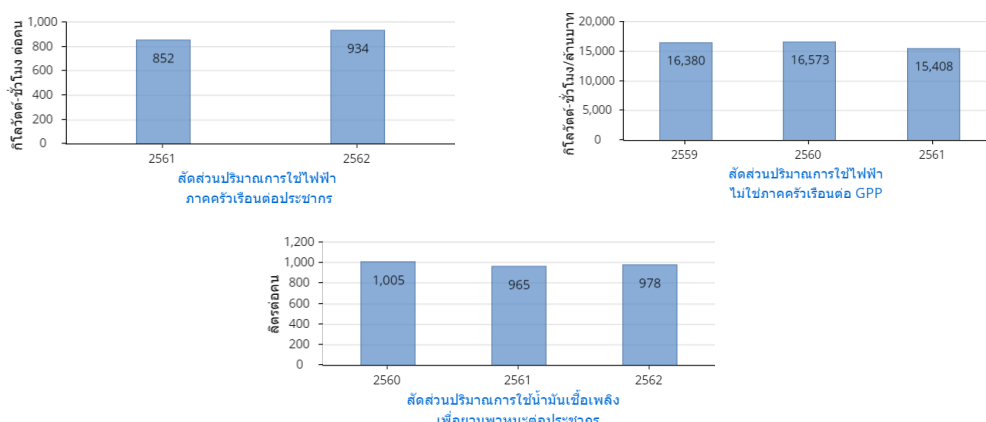


ภาพที่ ๓.๘ ด้านผลตรวจคุณภาพน้ำ (WQI)

ที่มา : ระบบฐานข้อมูลโครงการพัฒนาศักยภาพในการเชื่อมโยงและจัดทำแผนยุทธศาสตร์เพื่อสนับสนุน การพัฒนาในระดับพื้นที่ สำนักงานปลัดกระทรวงมหาดไทย

(๗) การใช้พลังงาน

สัดส่วนปริมาณการใช้ไฟฟ้าภาคครัวเรือนต่อประชากร มีแนวโน้มเพิ่มสูงขึ้นจากปี พ.ศ. ๒๕๖๑ ที่เท่ากับ ๘๕๒ กิโลวัตต์ต่อชั่วโมงต่อคน เป็น ๙๓๔ กิโลวัตต์ต่อชั่วโมงต่อคน ในปี พ.ศ. ๒๕๖๒ หากเปรียบเทียบปริมาณการใช้ไฟฟ้าภาคครัวเรือนต่อประชากรในกลุ่มจังหวัดภาคกลางตอนบน พบว่า จังหวัดสระบุรีมีปริมาณการใช้ไฟฟ้าภาคครัวเรือนต่อประชากรสูงสุดเป็นอันดับที่ ๒ ของกลุ่มจังหวัด แต่สัดส่วนปริมาณการใช้ไฟฟ้าไม่ใช่ครัวเรือนต่อผลิตภัณฑ์มวลรวมจังหวัดกลับมีแนวโน้มลดลงจากปี พ.ศ. ๒๕๕๙ ที่เท่ากับ ๑๖,๓๘๐ กิโลวัตต์ต่อชั่วโมงต่อล้านบาท เป็น ๑๕,๔๐๘ กิโลวัตต์ต่อชั่วโมงต่อล้านบาท ในปี พ.ศ. ๒๕๖๑ ส่วนสัดส่วนปริมาณการใช้น้ำมันเชื้อเพลิงเพื่อยานพาหนะต่อประชากร มีแนวโน้มลดลงจากปี พ.ศ. ๒๕๖๐ ที่เท่ากับ ๑,๐๐๕ ลิตรต่อคน เป็น ๙๗๘ ลิตรต่อคน ในปี พ.ศ. ๒๕๖๒

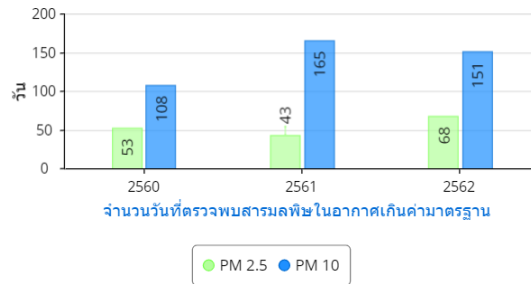


ภาพที่ ๓.๙ การใช้พลังงาน

ที่มา : ระบบฐานข้อมูลโครงการพัฒนาศักยภาพในการเชื่อมโยงและจัดทำแผนยุทธศาสตร์เพื่อสนับสนุน การพัฒนาในระดับพื้นที่ สำนักงานปลัดกระทรวงมหาดไทย

(๘) คุณภาพอากาศ

มลพิษทางอากาศยังคงเป็นปัญหาอย่างต่อเนื่อง โดยมีสัดส่วนจำนวนวันที่มีคุณภาพอากาศอยู่ใน เกณฑ์มาตรฐาน มีค่าเท่ากับ ร้อยละ ๕๘ (ลำดับที่ ๓๑ ของประเทศ) และมีจำนวนวันที่มีค่า PM.10 และ PM.2.5 เกินค่ามาตรฐานมีแนวโน้มลดลง โดยเกิดสูงสุดที่ตำบลหน้าพระลาน จังหวัดสระบุรี นอกจากนี้สัดส่วนก๊าซ เรือนกระจกต่อผลิตภัณฑ์มวลรวมจังหวัดมีแนวโน้มมากขึ้นเท่ากับ ๓.๑๐ และมีค่าสูงกว่าค่าเฉลี่ยของประเทศ (อยู่ลำดับที่ ๖๒ ของประเทศ) สะท้อนการใช้พลังงานที่ไม่เหมาะสม หรือมีกิจกรรมที่ก่อให้เกิดก๊าซเรือนกระจก เพิ่มขึ้นส่งผลต่อการเกิดสภาวะโลกร้อน

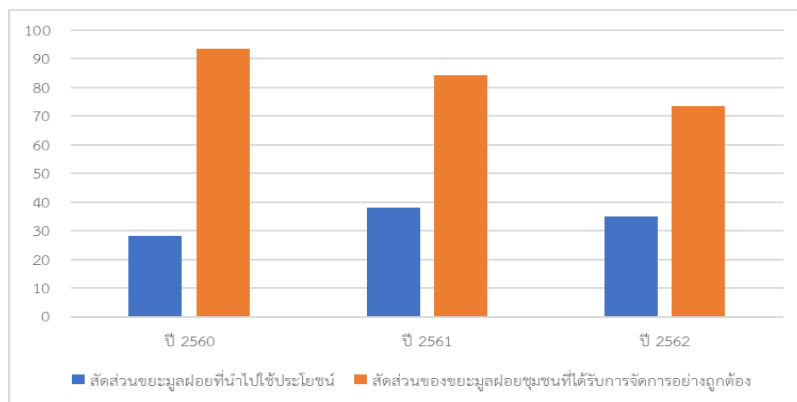


ภาพที่ ๓.๑๐ จำนวนวันที่ตรวจพบสารมลพิษในอากาศเกินค่ามาตรฐาน

ที่มา : ระบบฐานข้อมูลโครงการพัฒนาศักยภาพในการเชื่อมโยงและจัดทำแผนยุทธศาสตร์เพื่อสนับสนุน การพัฒนาในระดับพื้นที่ สำนักงานปลัดกระทรวงมหาดไทย

(๙) ขยะมูลฝอย

จังหวัดสระบุรี มีปริมาณขยะเกิดขึ้นมีแนวโน้มเพิ่มสูงจากวันละ ๖๙๔ ตัน ในปี ๒๕๖๐ เป็นวันละ ๗๒๒ ตันในปี พ.ศ. ๒๕๖๒ โดยมีสัดส่วนของขยะมูลฝอยชุมชนที่ได้รับการจัดการอย่างถูกต้อง เท่ากับ ร้อยละ ๗๓.๔๘ (ลำดับที่ ๔๗ ของประเทศ) ซึ่งมีแนวโน้มลดลงอย่างต่อเนื่อง จากปี พ.ศ. ๒๕๖๐ และสัดส่วนขยะมูลฝอยที่ นำไปใช้ประโยชน์ลดลง ส่วนปริมาณการจัดการกากอุตสาหกรรมอันตรายที่เข้าสู่ระบบการจัดการ เท่ากับ ๔๖,๘๒๐.๐๐ ตัน (ลำดับที่ ๘ ของประเทศ)



ภาพที่ ๓.๑๑ สัดส่วนขยะมูลฝอยที่นำไปใช้ประโยชน์และสัดส่วนของขยะมูลฝอยชุมชนที่ได้รับการจัดการอย่างถูกต้อง

ที่มา : ระบบฐานข้อมูลโครงการพัฒนาศักยภาพในการเชื่อมโยงและจัดทำแผนยุทธศาสตร์เพื่อสนับสนุน การพัฒนาในระดับพื้นที่ สำนักงานปลัดกระทรวงมหาดไทย

๒. การบริหารจัดการขยะมูลฝอยชุมชนของจังหวัดสระบุรี กลุ่ม Clusters

กลุ่มที่ ๑ เทศบาลเมืองสระบุรี เจ้าภาพหลักอยู่ระหว่างดำเนินการจัดทำโครงการก่อสร้างระบบ การจัดการขยะ เพื่อผลิตเป็นเชื้อเพลิง RDF (งบประมาณสนับสนุนจากกระทรวงทรัพยากรธรรมชาติและ สิ่งแวดล้อม ๑๙๕,๕๐๔,๓๐๐.๐๐ บาท)

กลุ่มที่ ๒ องค์การบริหารส่วนจังหวัดสระบุรี เจ้าภาพหลักเพิ่มขนาดเครื่องจักรให้มีศักยภาพ เพื่อรองรับปริมาณ ขยะที่มีจำนวนมากขึ้น ผลิตเชื้อเพลิง RDF ส่งโรงงานปูนซีเมนต์

กลุ่มที่ ๓ เทศบาลเมืองพระพุทธบาท เจ้าภาพหลัก อยู่ระหว่างดำเนินการจัดทำโครงการก่อสร้าง โรงคัดแยก ขยะเพื่อแปรสภาพมูลฝอยเป็นเชื้อเพลิง RDF (เอกชนร่วมลงทุน)

๓. ผลการดำเนินการจัดการขยะมูลฝอยชุมชน “จังหวัดสะอาด” ประจำปี พ.ศ. ๒๕๖๓

ตารางที่ ๓.๑๖ สรุปผลการดำเนินงานตามตัวชี้วัดเป้าประสงค์ของแผนปฏิบัติการจัดการขยะมูลฝอยชุมชน “จังหวัดสระบุรี” ประจำปี พ.ศ. ๒๕๖๓

เป้าประสงค์	เป้าหมาย (ร้อยละ)	ผลการดำเนินการ (ร้อยละ)
๑. ด้านการจัดการขยะต้นทาง		
๑.๑ องค์กรปกครองส่วนท้องถิ่น ร้อยละ ๑๐๐ ออกข้อบัญญัติ/เทศบัญญัติการจัดการขยะมูลฝอย	๑๐๐	๙๗.๒๕
๑.๒ คริวเรือน ร้อยละ ๑๐๐ มีการบริหารจัดการขยะอินทรีย์	๑๐๐	๙๙.๓๖
๑.๓ คริวเรือน ร้อยละ ๖๐ เข้าร่วมเครือข่าย “อาสาสมัครท้องถิ่น รักโลก” เพื่อส่งเสริมการจัดการขยะมูลฝอย	๖๐	๕๑.๙๔
๒. ด้านการจัดการขยะกลางทาง		
๒.๑ องค์กรปกครองส่วนท้องถิ่น ร้อยละ ๑๐๐ มีภาชนะรองรับขยะมูลฝอยแบบแยกประเภทในที่สาธารณะ และ/หรือสถานที่ท่องเที่ยวทุกแห่ง	๑๐๐	๑๐๐
๒.๒ องค์กรปกครองส่วนท้องถิ่น ร้อยละ ๘๕ มีการวางระบบการเก็บขน หรือมีประกาศเก็บขนขยะมูลฝอยให้สอดคล้องกับพื้นที่	๘๕	๙๖.๓๐
๒.๓ หมู่บ้าน/ชุมชน ร้อยละ ๑๐๐ มีการจัดตั้ง “จุดรวบรวมขยะอันตรายชุมชน”	๑๐๐	๑๐๐
๓. ด้านการจัดการขยะกลางทาง		
๓.๑ ขยะมูลฝอยชุมชนที่เกิดขึ้นและเก็บขนได้ในปีงบประมาณ พ.ศ. ๒๕๖๓ ร้อยละ ๘๐ ได้รับการจัดการอย่างถูกต้องตามหลักวิชาการ	๘๐	๘๙.๘๔
๓.๒ ขยะมูลฝอยตกค้างได้รับการจัดการอย่างถูกต้อง ร้อยละ ๑๐๐	๑๐๐	N/A
๓.๓ กลุ่มพื้นที่ในการจัดการมูลฝอย (Clusters) ขององค์กรปกครองส่วนท้องถิ่น ร้อยละ ๑๐๐ ในแต่ละจังหวัดมีการจัดทำแผนการจัดการขยะมูลฝอยโดยผ่านการพิจารณาจากคณะกรรมการจัดการสิ่งปฏิกูลและมูลฝอยจังหวัด	๑๐๐	๑๐๐

ที่มา : สำนักงานส่งเสริมการปกครองท้องถิ่นจังหวัดสระบุรี

สรุปประเด็นสำคัญด้านทรัพยากรธรรมชาติและสิ่งแวดล้อม

จังหวัดสระบุรีมีพื้นที่ป่าไม้อยู่ที่ร้อยละ ๒๔.๒๒ และมีพื้นที่ชลประทาน ๓๔๒,๙๓๔ ไร่ ด้านคุณภาพสิ่งแวดล้อม พบว่ามีจำนวนเรื่องร้องเรียนปัญหามลพิษไม่มีการเปลี่ยนแปลงเมื่อเทียบกับปีที่ผ่านมา มีการตรวจพบค่า PM2.5 และค่า PM10 ปรับตัวเพิ่มขึ้นจากปีที่ผ่านมา ทั้งนี้จังหวัดมีปริมาณขยะปรับตัวเพิ่มขึ้น อีกทั้งคุณภาพน้ำอยู่ในระดับคุณภาพดีแต่มีแนวโน้มค่าคุณภาพน้ำลดลงอย่างต่อเนื่อง สะท้อนผลให้ทางจังหวัดต้องเร่งดำเนินการควบคุมดูแลปริมาณขยะให้ลดลง และคุณภาพน้ำให้กลับมาอยู่ในคุณภาพดี ถึงคุณภาพดีมากตามลำดับ ส่วนด้านพลังงาน ในภาคครัวเรือนมีแนวโน้มการใช้ไฟฟ้าและน้ำมันเชื้อเพลิงต่อหัวประชากรปรับตัวเพิ่มขึ้น ในขณะที่ภาคไม่ใช่ครัวเรือนมีสัดส่วนการใช้ไฟฟ้าต่อมูลค่าผลิตภัณฑ์มวลรวมฯ ที่ประมาณ ๑๕,๔๐๘ kWh/ล้านบาท ซึ่งมีประสิทธิภาพการใช้สูงเมื่อเทียบกับค่าเฉลี่ย

๓.๑.๓) ประเด็นปัญหาและความต้องการเชิงพื้นที่

จากข้อมูลผ่านระบบแพลตฟอร์ม PBP SARABURI เพื่อรองรับการพัฒนาขีดสมรรถนะการจัดการ ระบบเทคโนโลยีสารสนเทศเชื่อมโยงการบริการสาธารณะสู่ความทันสมัยบริหารข้อมูลเพื่อยุทธศาสตร์ การพัฒนาเชิงรุก ๔.๐ ของสำนักงานจังหวัดสระบุรี รวมทั้งประชุมระดมความคิดเห็น รับฟังข้อเสนอแนะ ปัญหาความต้องการจากผู้แทนส่วนราชการ องค์กรปกครองส่วนท้องถิ่น ภาคเอกชน และภาคประชาสังคม ระหว่างสิงหาคม – กันยายน พ.ศ. ๒๕๖๔ ตลอดจนการประชุมเพื่อนำเสนอผลการวิเคราะห์บริบทข้อมูลพร้อม ทั้งการวิเคราะห์ SWOT ทบทวนเป้าหมายการพัฒนา ตัวชี้วัดเป้าหมายการพัฒนา ประเด็นการพัฒนา วัตถุประสงค์ เป้าหมาย ตัวชี้วัดตามประเด็นการพัฒนา แนวทางการพัฒนา แผนงานโครงการในจัดทำ แผนพัฒนาจังหวัดสระบุรี (พ.ศ. ๒๕๖๖-๒๕๗๐) และแผนปฏิบัติการราชการประจำปีงบประมาณ พ.ศ. ๒๕๖๖ จังหวัดสระบุรี จำนวน ๖ ครั้ง ดังนี้

ครั้งที่ ๑ จัดประชุมปฐมฤกษ์โครงการ เพื่อชี้แจงหลักการ เหตุผล วัตถุประสงค์ หลักเกณฑ์การจัดทำแผนและการเสนอโครงการเพื่อบรรจุในแผนพัฒนาจังหวัดสระบุรี (พ.ศ. ๒๕๖๖-๒๕๗๐) และแผนปฏิบัติ ราชการประจำปีงบประมาณ พ.ศ. ๒๕๖๖ จังหวัดสระบุรี โดยมีกลุ่มเป้าหมาย ประกอบด้วย ส่วนราชการ องค์กรปกครองส่วนท้องถิ่น หน่วยงานของรัฐ ภาคเอกชน เมื่อวันที่ ๑๖ สิงหาคม พ.ศ. ๒๕๖๔ ณ ห้องประชุม พระพุทธบาท อำเภอเมืองสระบุรี จังหวัดสระบุรี

ครั้งที่ ๒ จัดประชุมกลุ่มย่อยกลุ่มย่อยประเด็นการพัฒนาที่ ๑ เพื่อระดมความคิดเห็น รับฟัง ข้อเสนอแนะรวมทั้งปัญหาความต้องการจากส่วนราชการที่เกี่ยวข้อง ภาคเอกชน ภาคประชาสังคม เมื่อวันที่ ๑๙ สิงหาคม พ.ศ. ๒๕๖๔ ผ่านระบบออนไลน์

ครั้งที่ ๓ จัดประชุมกลุ่มย่อยประเด็นการพัฒนาที่ ๒ เพื่อระดมความคิดเห็น รับฟังข้อเสนอแนะ รวมทั้งปัญหาความต้องการจากส่วนราชการที่เกี่ยวข้อง ภาคเอกชน ภาคประชาสังคม เมื่อวันที่ ๒๐ สิงหาคม พ.ศ. ๒๕๖๔ ผ่านระบบออนไลน์

ครั้งที่ ๔ จัดประชุมกลุ่มย่อยประเด็นการพัฒนาที่ ๓ เพื่อระดมความคิดเห็น รับฟังข้อเสนอแนะ รวมทั้งปัญหาความต้องการจากส่วนราชการที่เกี่ยวข้อง ภาคเอกชน ภาคประชาสังคม เมื่อวันที่ ๒๖ สิงหาคม พ.ศ. ๒๕๖๔ ผ่านระบบออนไลน์

ครั้งที่ ๕ จัดประชุมกลุ่มย่อยประเด็นการพัฒนาที่ ๔ เพื่อระดมความคิดเห็น รับฟังข้อเสนอแนะ รวมทั้งปัญหาความต้องการจากส่วนราชการที่เกี่ยวข้อง ภาคเอกชน ภาคประชาสังคม เมื่อวันที่ ๒๗ สิงหาคม พ.ศ. ๒๕๖๔ ผ่านระบบออนไลน์

ครั้งที่ ๖ จัดประชุมเวทีประชาคมเพื่อรับฟังความคิดเห็น ข้อเสนอแนะจากส่วนราชการ/ผู้มีส่วนได้ ส่วนเสียเกี่ยวกับการดำเนินการตามแผนพัฒนาจังหวัดสระบุรี (พ.ศ. ๒๕๖๖-๒๕๗๐) และแผนปฏิบัติการ ประจำปีงบประมาณ พ.ศ. ๒๕๖๖ จังหวัดสระบุรี เมื่อวันที่ ๘ กันยายน พ.ศ. ๒๕๖๔ ผ่านระบบออนไลน์

จึงได้นำมาวิเคราะห์และประมวลผลสรุปเป็นประเด็นปัญหา/ความต้องการของประชาชนในพื้นที่ ด้านทรัพยากรธรรมชาติและสิ่งแวดล้อม ดังนี้

ตารางที่ ๓.๑๗ ปัญหา/ความต้องการของประชาชนในพื้นที่

ลำดับ	ปัญหา/ความต้องการ	พื้นที่
๑	ปัญหาภัยแล้ง และแหล่งน้ำเพื่อการเกษตรไม่เพียงพอส่งผลให้ผลผลิตทางการเกษตรลดลง	อำเภอแก่งคอย - ตำบลเตาปูน - ตำบลชะอม - ตำบลบ้านป่า อำเภอเฉลิมพระเกียรติ - ตำบลเขาหินพัฒนา อำเภอพระพุทธบาท - ตำบลหนองแก อำเภอเมืองสระบุรี - ตำบลกุดนกเปล้า - ตำบลโคกสว่าง อำเภอหนองแค - ตำบลหนองจิก - ตำบลหนองปลิง อำเภอหนองแซง - ตำบลหนองกบ - ตำบลม่วงหวาน - ตำบลไถ่เส้า อำเภอเสาไห้ - ตำบลหัวปลวก
๒	แหล่งท่องเที่ยวเสื่อมโทรมและสิ่งอำนวยความสะดวกไม่เพียงพอ/ไม่ได้มาตรฐาน รวมทั้งพัฒนาเส้นทาง ป้ายบอกทาง และระบบการรักษาความปลอดภัยในแหล่งท่องเที่ยว	อำเภอแก่งคอย - ตำบลท่ามะปราง - ตำบลบ้านธาตุ อำเภอวิหารแดง - ตำบลบ้านลำ อำเภอเมืองสระบุรี - ตำบลคลังชัน อำเภอเสาไห้ - ตำบลม่วงงาม
๓	ปัญหามลภาวะจากโรงงานอุตสาหกรรม เช่น การปล่อยน้ำเสีย ฝุ่นละออง มลภาวะจากรถบรรทุกที่เข้าออกโรงงาน ต้องการให้ภาครัฐเข้าไปดูแลอย่างยั่งยืน/ให้โรงงานดูแลประชาชนโดยรอบ รวมทั้งมีโรงงานอุตสาหกรรมในพื้นที่ทำให้เกิดปัญหาการปล่อยก๊าซคาร์บอนไดออกไซด์ในชั้นบรรยากาศมาก	อำเภอแก่งคอย - ตำบลบ้านป่า - ตำบลตาลเดี่ยว - ตำบลบ้านธาตุ อำเภอบ้านหมอ - ตำบลสร้างโชค

ลำดับ	ปัญหา/ความต้องการ	พื้นที่
๔	คุณภาพน้ำมีแนวโน้มลดลงอย่างต่อเนื่อง เกิดน้ำขังเน่าเสีย ไม่มีที่ระบายน้ำ	อำเภอแก่งคอย -ตำบลข้าฝักแพว -ตำบลเตาปูน -ตำบลบ้านป่า -ตำบลห้วยแห้ง อำเภอบ้านหมอ - ตำบลสร้างไศก อำเภอเมืองสระบุรี -ตำบลหนองยาว -ตำบลดาวเรือง อำเภอหนองแซง -ตำบลม่วงหวาน

๓.๑.๔) ผลการแก้ปัญหาจังหวัดในช่วงที่ผ่านมา

จังหวัดสระบุรี ได้รับ การจัดสรรงบประมาณโครงการตามแผนปฏิบัติ ราชการ ประจำปี งบประมาณ พ.ศ. ๒๕๖๔ จำนวน ๔ โครงการ ๑๕ กิจกรรม/ รายการ งบประมาณรวม ๑๙๓,๑๗๓,๐๐๐ บาท (หนึ่งร้อยเก้าสิบสามล้านหนึ่งแสนเจ็ดหมื่นสามพันบาทถ้วน) จังหวัดสระบุรี มีผลการเบิกจ่ายงบประมาณ โครงการตามแผนปฏิบัติราชการประจำปีงบประมาณ พ.ศ. ๒๕๖๔ ณ วันที่ ๑๓ กันยายน ๒๕๖๔ จำนวน ๑๗๘,๐๘๐,๙๘๐ (หนึ่งร้อยเจ็ดสิบแปดล้านแปดหมื่นเก้าร้อยแปดสิบบาทถ้วน) คิดเป็นร้อยละ ๙๒.๑๙ ดังนี้

ตารางที่ ๓.๑๘ ผลการเบิกจ่ายงบประมาณโครงการตามแผนปฏิบัติราชการประจำปีงบประมาณ พ.ศ. ๒๕๖๔

ประเภท	งบประมาณที่ได้รับจัดสรร	เบิกจ่าย	ร้อยละ	คงเหลือ	ร้อยละ
งบประจำ	๑๒,๘๓๑,๗๒๐	๘,๗๐๘,๘๕๔	๖๗.๘๗	๔,๑๒๒,๘๖๖	๓๒.๑๓
งบลงทุน	๑๘๐,๓๔๑,๒๘๐	๑๖๙,๓๗๒,๑๒๖	๙๓.๙๒	๑๐,๙๖๙,๑๕๔	๖.๐๘
ภาพรวม	๑๙๓,๑๗๓,๐๐๐	๑๗๘,๐๘๐,๙๘๐	๙๒.๑๙	๑๕,๐๙๒,๐๒๐	๗.๘๑

ในประเด็นการพัฒนาที่ ๑ พัฒนาสู่เมืองอุตสาหกรรมเชิงนิเวศ

๑. โครงการยกระดับการบริหารจัดการสู่เมืองอุตสาหกรรมเชิงนิเวศ

รายการ : การขับเคลื่อนจังหวัดสระบุรีเป็นเมืองอุตสาหกรรมเชิงนิเวศ

ระดับที่ ๓ ในปีงบประมาณ พ.ศ. ๒๕๖๔ งบประมาณ : ๑๑๕,๐๒๔.๒๑ บาท

หน่วยดำเนินการ : สำนักงานอุตสาหกรรมจังหวัดสระบุรี



๒. โครงการเพิ่มพื้นที่สีเขียวในจังหวัดสระบุรีอย่างยั่งยืน

รายการ : เพิ่มประสิทธิภาพในการป้องกันและควบคุมไฟป่าจังหวัดสระบุรี

งบประมาณ : ๓๖๙,๒๗๗.๔๕ บาท

หน่วยดำเนินการ : สำนักจัดการทรัพยากรป่าไม้ที่ ๕



ปัญหาและอุปสรรคในการดำเนินงาน

๑) พระราชบัญญัติงบประมาณรายจ่ายประจำปีงบประมาณ พ.ศ. ๒๕๖๔

ประกาศใช้ล่าช้า

- พระราชบัญญัติงบประมาณรายจ่ายประจำปีงบประมาณ พ.ศ. ๒๕๖๔ ประกาศใช้ล่าช้า ประกอบกับมีพระราชบัญญัติโอนงบประมาณรายจ่าย พ.ศ. ๒๕๖๔ ส่งผลให้จังหวัดไม่สามารถดำเนินโครงการ ได้ตามแผนที่วางไว้

๒) สถานการณ์การแพร่ระบาดของโรคติดเชื้อไวรัสโคโรนา ๒๐๑๙ (โควิด - ๑๙)

- โครงการ/กิจกรรมด้านการส่งเสริมการท่องเที่ยว/และงานประเพณี ประจำปีตลอดจน การฝึกอบรมตามแผนพัฒนาจังหวัด บางกิจกรรม ไม่สามารถดำเนินการได้

๔) สัดส่วนของการจัดสรรงบประมาณจังหวัด

- จังหวัดสระบุรีได้รับการจัดสรรงบประมาณในส่วนของงบดำเนินงาน คิดเป็นร้อยละ ๖.๖๓ ของงบพัฒนาจังหวัด ส่งผลให้การส่งเสริมการพัฒนาในประเด็นด้านอื่น ๆ ทำได้ไม่เต็มประสิทธิภาพ

แนวทางการแก้ไข

๑) พระราชบัญญัติงบประมาณรายจ่ายประจำปีงบประมาณ พ.ศ. ๒๕๖๔

ประกาศใช้ล่าช้า

- แจ้งส่วนราชการที่ได้รับงบประมาณดำเนินการเตรียมความพร้อมจัดซื้อจัดจ้าง โดยให้ ดำเนินการเผยแพร่ประกาศจัดซื้อจัดจ้างจนถึงขั้นตอนได้ตัวผู้รับจ้างไว้ก่อนได้ เว้นแต่ขั้นตอนการลงนามใน สัญญาหรือข้อตกลงเป็นหนังสือ โดยได้กำหนดเงื่อนไขในเอกสารเชิญชวนการจัดซื้อจัดจ้างว่าการจัดซื้อจัดจ้าง ครั้งนี้จะมีการลงนามในสัญญาหรือมีข้อตกลงเป็นหนังสือได้ ต่อเมื่อได้รับการจัดสรรงบประมาณจากสำนักงบประมาณแล้วเท่านั้น

๒) สถานการณ์การแพร่ระบาดของโรคติดเชื้อไวรัสโคโรนา ๒๐๑๙ (โควิด - ๑๙)

- เร่งรัดการโอนเปลี่ยนแปลงโครงการโดยเฉพาะโครงการที่เป็นการจัดกิจกรรมส่งเสริม การท่องเที่ยว งานประเพณีประจำปีและการฝึกอบรมที่มีการรวมตัวของประชาชนจำนวนมาก ซึ่งไม่สามารถ ดำเนินการได้ในช่วงสถานการณ์แพร่ระบาดของโรคติดเชื้อไวรัสโคโรนา ๒๐๑๙ (โควิด - ๑๙)

๓) สัดส่วนของการจัดสรรงบประมาณจังหวัด

- ให้สำนักงบประมาณพิจารณาจัดสรรงบดำเนินงานให้มีความเหมาะสมกับความต้องการ ของจังหวัดมากยิ่งขึ้น

๓.๒ ประเด็นการบริหารจัดการ

๓.๒.๑) บทวิเคราะห์

ศักยภาพตามตัวชี้วัดของแผนพัฒนาเศรษฐกิจและสังคม ฉบับที่ ๑๒

ศักยภาพตามตัวชี้วัดแผนพัฒนาเศรษฐกิจสังคมแห่งชาติ ฉบับที่ ๑๒ ของจังหวัดสระบุรี แบ่งเป็น ๔ ด้าน ได้แก่ ด้านเศรษฐกิจ ด้านสังคม ด้านความมั่นคง และด้านทรัพยากรและสิ่งแวดล้อม มีรายละเอียดดังนี้

๑) ด้านเศรษฐกิจ

(๑) ด้านเศรษฐกิจภาพรวม

ศักยภาพจังหวัดสระบุรี ด้านเศรษฐกิจภาพรวมตามตัวชี้วัดของแผนพัฒนาเศรษฐกิจและสังคมแห่งชาติ ฉบับที่ ๑๒ พบว่า ตัวชี้วัดที่อยู่ในระดับดีมาก จำนวน ๓ ตัวชี้วัด ได้แก่ อัตราเงินเฟ้อทั่วไป มูลค่าผลิตภัณฑ์ฯ เฉลี่ยต่อหัว (Per Capita) และผลิตภาพแรงงานเฉลี่ย ระดับดี จำนวน ๒ ตัวชี้วัด ได้แก่ อัตราการขยายตัวของมูลค่าทุนจดทะเบียนธุรกิจนิติบุคคลที่คงอยู่ และอัตราการขยายตัวต่อปี ของการลงทุนภาครัฐ และระดับต้องปรับปรุง จำนวน ๒ ตัวชี้วัด ได้แก่ อัตราขยายตัวของผลิตภัณฑ์มวลรวมฯ แบบปริมาณลูกโซ่ และรายได้ของจังหวัด (ไม่รวมเงินอุดหนุน) ต่อมูลค่าผลิตภัณฑ์มวลรวมจังหวัด แบบปริมาณลูกโซ่

ตารางที่ ๓.๑๙ ด้านเศรษฐกิจภาพรวม

ระดับดีมาก	ระดับดี
(๒๕๖๒) อัตราเงินเฟ้อทั่วไป (๔) (๒๕๖๑) มูลค่าผลิตภัณฑ์ฯ เฉลี่ยต่อหัว (Per Capita) (๙) (๒๕๖๑) ผลิตภาพแรงงานเฉลี่ย (๙)	(๒๕๖๓) อัตราการขยายตัวของมูลค่าทุนจดทะเบียนธุรกิจนิติบุคคลที่คงอยู่ (๓๑) (๒๕๖๓) อัตราการขยายตัวของการลงทุนภาครัฐ (๓๕)
ระดับปานกลาง	ระดับต้องปรับปรุง
	(๒๕๖๑) อัตราขยายตัวของผลิตภัณฑ์มวลรวมฯ แบบปริมาณลูกโซ่ (๖๖) (๒๕๖๑) รายได้ของจังหวัด (ไม่รวมเงินอุดหนุน) ต่อมูลค่าผลิตภัณฑ์มวลรวมจังหวัด แบบปริมาณลูกโซ่ (๖๖)

ที่มา : ระบบฐานข้อมูลโครงการพัฒนาศักยภาพในการเชื่อมโยงและจัดทำแผนยุทธศาสตร์เพื่อสนับสนุนการ

พัฒนาในระดับพื้นที่ สำนักงานปลัดกระทรวงมหาดไทย

หมายเหตุ : (ปี พ.ศ. ของข้อมูล)ตัวชี้วัด (ลำดับเมื่อเทียบกับจังหวัดอื่น)

: ระดับตามเกณฑ์ ดีมาก (QUARTILE ๑:๑-๑๙), ดี (QUARTILE ๒:๒๐-๓๘), ปานกลาง

(QUARTILE ๓:๓๙-๕๘), ต้องปรับปรุง (QUARTILE ๔:๕๙-๗๗)

(๒) ด้านเกษตร

ศักยภาพจังหวัดสระบุรี ด้านเกษตรตามตัวชี้วัดของแผนพัฒนาเศรษฐกิจและสังคมแห่งชาติ ฉบับที่ ๑๒ พบว่า ตัวชี้วัดที่อยู่ในระดับดีมาก จำนวน ๔ ตัวชี้วัด ได้แก่ จำนวนโรงงาน/สถานประกอบการผลิต สินค้าเกษตรและอาหารที่ได้รับการรับรองมาตรฐาน GMP/HACCP อัตราเพิ่มเฉลี่ยของผลผลิตสินค้าเกษตร สำคัญเฉลี่ยต่อไร่ (ประมง) ผลผลิตสินค้าเกษตรสำคัญเฉลี่ยต่อไร่ (ประมง) และรายได้เงินสดสุทธิ ทางเกษตรเฉลี่ยต่อครัวเรือน ระดับดี จำนวน ๕ ตัวชี้วัด ได้แก่ อัตราการขยายตัวของผลิตภัณฑ์มวลรวม ภาคเกษตร แบบปริมาณลูกโซ่ สัดส่วนการใช้ประโยชน์ที่ดินเพื่อภาคเกษตร สัดส่วนหนี้สินต่อรายได้เงินสดสุทธิ ทางเกษตร ผลผลิตสินค้าเกษตรสำคัญเฉลี่ยต่อไร่ (พืช) และปริมาณพืชพลังงาน ระดับปานกลาง จำนวน ๓ ตัวชี้วัด ได้แก่ พื้นที่ชลประทาน สัดส่วนหมู่บ้านมีน้ำใช้เพื่อการเกษตรเพียงพอตลอดปี

และอัตราเพิ่ม ของแรงงานเกษตรในพื้นที่ และระดับต้องปรับปรุง จำนวน ๕ ตัวชี้วัด ได้แก่ จำนวนฟาร์มที่ ได้รับการรับรอง มาตรฐานฟาร์ม GAP ปริมาณน้ำต้นทุนต่อความต้องการใช้น้ำ สัดส่วนมูลค่าผลิตภัณฑ์มวลรวมภาคเกษตร ต่อผลิตภัณฑ์มวลรวมทั้งหมด แบบปริมาณลูกโซ่ อัตราเพิ่มเฉลี่ยของผลผลิตสินค้าเกษตรสำคัญ เฉลี่ยต่อไร่ (พืช) และสัดส่วนหนี้เสียต่อปริมาณเงินให้กู้ยืมเพื่อการเกษตร

ตารางที่ ๓.๒๐ ด้านเกษตร

ระดับดีมาก	ระดับดี
(๒๕๖๓) จำนวนโรงงาน/สถานประกอบการผลิตสินค้าเกษตร และอาหารที่ได้รับการรับรองมาตรฐาน GMP/HACCP (๒) (๒๕๖๒) อัตราเพิ่มเฉลี่ยของผลผลิตสินค้าเกษตรสำคัญ เฉลี่ยต่อไร่ (ประมง) (๗) (๒๕๖๒) ผลผลิตสินค้าเกษตรสำคัญเฉลี่ยต่อไร่ (ประมง) (๑๑) (๒๕๖๑) รายได้เงินสุทธิทางการเกษตรเฉลี่ยต่อครัวเรือน (๑๗)	(๒๕๖๑) อัตราการขยายตัวของผลิตภัณฑ์มวลรวมภาค เกษตร แบบปริมาณลูกโซ่ (๒๘) (๒๕๖๒) สัดส่วนการใช้ประโยชน์ที่ดินเพื่อภาคเกษตร (๓๗) (๒๕๖๑) สัดส่วนหนี้สินต่อรายได้เงินสุทธิทางเกษตร (๓๗) (๒๕๖๓) ผลผลิตสินค้าเกษตรสำคัญเฉลี่ยต่อไร่ (พืช) (๓๘) (๒๕๖๒) ปริมาณพืชพลังงาน (๓๘)
ระดับปานกลาง	ระดับต้องปรับปรุง
(๒๕๖๑) พื้นที่ชลประทาน (๔๒) (๒๕๖๒) สัดส่วนหมู่บ้านมีน้ำใช้เพื่อการเกษตรเพียงพอ ตลอดปี (๔๕) (๒๕๖๑) อัตราเพิ่มของแรงงานเกษตรในพื้นที่ (๕๕)	(๒๕๖๓) จำนวนฟาร์มที่ได้รับการรับรองมาตรฐานฟาร์ม GAP (๖๒) (๒๕๖๓) ปริมาณน้ำต้นทุนต่อความต้องการใช้น้ำ (๖๕) (๒๕๖๑) สัดส่วนมูลค่าผลิตภัณฑ์มวลรวมภาคเกษตรต่อ ผลิตภัณฑ์มวลรวมทั้งหมด แบบปริมาณลูกโซ่ (๖๖) (๒๕๖๓) อัตราเพิ่มเฉลี่ยของผลผลิตสินค้าเกษตรสำคัญ เฉลี่ยต่อไร่ (พืช) (๖๖) (๒๕๖๑) สัดส่วนหนี้เสียต่อปริมาณเงินให้กู้ยืมเพื่อ การเกษตร (๗๒)

ที่มา : ระบบฐานข้อมูลโครงการพัฒนาศักยภาพในการเชื่อมโยงและจัดทำแผนยุทธศาสตร์เพื่อสนับสนุนการ

พัฒนาในระดับพื้นที่ สำนักงานปลัดกระทรวงมหาดไทย

หมายเหตุ : (ปี พ.ศ. ของข้อมูล)ตัวชี้วัด (ลำดับเมื่อเทียบกับจังหวัดอื่น)

: ระดับตามเกณฑ์ ดีมาก (QUARTILE ๑:๑-๑๙), ดี (QUARTILE ๒:๒๐-๓๘), ปานกลาง

(QUARTILE ๓:๓๙-๕๘), ต้องปรับปรุง (QUARTILE ๔:๕๙-๗๗)

(๓) ด้านอุตสาหกรรม

ศักยภาพจังหวัดสระบุรี ด้านอุตสาหกรรม ตามตัวชี้วัดของแผนพัฒนา เศรษฐกิจและสังคม แห่งชาติ ฉบับที่ ๑๒ พบว่า ตัวชี้วัดที่อยู่ในระดับดีมาก จำนวน ๓ ตัวชี้วัด ได้แก่ อัตราการ เปลี่ยนแปลง ของปริมาณการปล่อยก๊าซเรือนกระจก ปริมาณการใช้พลังงานทดแทน และสัดส่วนมูลค่า ผลิตภัณฑ์มวลรวม ภาคอุตสาหกรรมต่อผลิตภัณฑ์มวลรวมทั้งหมด แบบปริมาณลูกโซ่ ระดับดี จำนวน ๑ ตัวชี้วัด ได้แก่ สัดส่วน การใช้พลังงานทดแทนต่อปริมาณการใช้พลังงานขั้นสุดท้าย ระดับปานกลาง จำนวน ๑ ตัวชี้วัด ได้แก่ อัตราการขยายตัวของผลิตภัณฑ์มวลรวมภาคอุตสาหกรรม แบบปริมาณลูกโซ่ และระดับต้อง ปรับปรุง จำนวน ๔ ตัวชี้วัด ได้แก่ สัดส่วนมูลค่าสินค้าอุตสาหกรรมเกษตรต่อผลิตภัณฑ์มวลรวมทั้งหมด แบบ ปริมาณ ลูกโซ่ สัดส่วนการใช้พลังงานขั้นสุดท้ายต่อผลิตภัณฑ์มวลรวมฯ แบบปริมาณลูกโซ่ ปริมาณการใช้ น้ำมันดีเซล และสัดส่วนการปล่อยก๊าซเรือนกระจกต่อผลิตภัณฑ์มวลรวมฯ แบบปริมาณลูกโซ่

ตารางที่ ๓.๒๑ ด้านอุตสาหกรรม

ระดับดีมาก	ระดับดี
(๒๕๖๒) อัตราการเปลี่ยนแปลงของปริมาณการปล่อยก๊าซเรือนกระจก (๑) (๒๕๖๒) ปริมาณการใช้พลังงานทดแทน (๔) (๒๕๖๑) สัดส่วนมูลค่าผลิตภัณฑ์มวลรวมภาคอุตสาหกรรมต่อผลิตภัณฑ์มวลรวมทั้งหมด แบบปริมาณลูกโซ่ (๖)	(๒๕๖๒) สัดส่วนการใช้พลังงานทดแทนต่อปริมาณการใช้พลังงานขั้นสุดท้าย (๒๘)
ระดับปานกลาง	ระดับต้องปรับปรุง
(๒๕๖๑) อัตราการขยายตัวของผลิตภัณฑ์มวลรวมภาคอุตสาหกรรม แบบปริมาณลูกโซ่ (๔๒)	(๒๕๖๑) สัดส่วนมูลค่าสินค้าอุตสาหกรรมเกษตรต่อผลิตภัณฑ์มวลรวมทั้งหมด แบบปริมาณลูกโซ่ (๖๓) (๒๕๖๑) สัดส่วนการใช้พลังงานขั้นสุดท้ายต่อผลิตภัณฑ์มวลรวมฯ แบบปริมาณลูกโซ่ (๖๓) (๒๕๖๒) ปริมาณการใช้น้ำมันดีเซล (๖๘) (๒๕๖๑) สัดส่วนการปล่อยก๊าซเรือนกระจกต่อผลิตภัณฑ์มวลรวมฯ แบบปริมาณลูกโซ่ (๗๑)

ที่มา : ระบบฐานข้อมูลโครงการพัฒนาศักยภาพในการเชื่อมโยงและจัดทำแผนยุทธศาสตร์เพื่อสนับสนุนการ

พัฒนาในระดับพื้นที่ สำนักงานปลัดกระทรวงมหาดไทย

หมายเหตุ : (ปี พ.ศ. ของข้อมูล)ตัวชี้วัด (ลำดับเมื่อเทียบกับจังหวัดอื่น)

: ระดับตามเกณฑ์ ดีมาก (QUARTILE ๑:๑-๑๙), ดี (QUARTILE ๒:๒๐-๓๘), ปานกลาง

(QUARTILE ๓:๓๙-๕๘), ต้องปรับปรุง (QUARTILE ๔:๕๙-๗๗)

(๔) ด้านการค้าและธุรกิจขนาดย่อม

ศักยภาพจังหวัดสระบุรี ด้านการค้าและธุรกิจขนาดย่อม ตามตัวชี้วัดของแผนพัฒนา เศรษฐกิจและสังคมแห่งชาติ ฉบับที่ ๑๒ พบว่า ตัวชี้วัดที่อยู่ในระดับดี จำนวน ๒ ตัวชี้วัด ได้แก่ สัดส่วนมูลค่า ผลิตภัณฑ์มวลรวมสาขาการขนส่ง สถานที่เก็บสินค้า และการคมนาคม ต่อผลิตภัณฑ์มวลรวมทั้งหมด แบบปริมาณลูกโซ่ และอัตราเพิ่มของรายได้จากการจำหน่ายสินค้า OTOP ระดับปานกลาง จำนวน ๑ ตัวชี้วัด ได้แก่ จำนวนวิสาหกิจชุมชนและเครือข่ายวิสาหกิจชุมชนที่ได้รับอนุมัติการจดทะเบียน และระดับ ต้องปรับปรุง จำนวน ๑ ตัวชี้วัด ได้แก่ กำไรของวิสาหกิจขนาดกลางและขนาดย่อมต่อมูลค่าผลิตภัณฑ์ มวลรวมทั้งหมด แบบปริมาณลูกโซ่

ตารางที่ ๓.๒๒ ด้านการค้าและธุรกิจขนาดย่อม

ระดับดีมาก	ระดับดี
-	(๒๕๖๑) สัดส่วนมูลค่าผลิตภัณฑ์มวลรวมสาขาการขนส่ง สถานที่เก็บสินค้า และการคมนาคม ต่อผลิตภัณฑ์มวลรวมทั้งหมด แบบปริมาณลูกโซ่ (๒๑) (๒๕๖๓) อัตราเพิ่มของรายได้จากการจำหน่ายสินค้า OTOP (๓๓)
ระดับปานกลาง	ระดับต้องปรับปรุง
(๒๕๖๒) จำนวนวิสาหกิจชุมชนและเครือข่ายวิสาหกิจชุมชนที่ได้รับอนุมัติการจดทะเบียน (๕๐)	(๒๕๖๑) กำไรของวิสาหกิจขนาดกลางและขนาดย่อมต่อมูลค่าผลิตภัณฑ์มวลรวมทั้งหมด แบบปริมาณลูกโซ่ (๖๐)

ที่มา : ระบบฐานข้อมูลโครงการพัฒนาศักยภาพในการเชื่อมโยงและจัดทำแผนยุทธศาสตร์เพื่อสนับสนุนการ

พัฒนาในระดับพื้นที่ สำนักงานปลัดกระทรวงมหาดไทย

หมายเหตุ : (ปี พ.ศ. ของข้อมูล)ตัวชี้วัด (ลำดับเมื่อเทียบกับจังหวัดอื่น)

: ระดับตามเกณฑ์ ดีมาก (QUARTILE ๑:๑-๑๙), ดี (QUARTILE ๒:๒๐-๓๘), ปานกลาง

(QUARTILE ๓:๓๙-๕๘), ต้องปรับปรุง (QUARTILE ๔:๕๙-๗๗)

(๕) ด้านการท่องเที่ยวและบริการ

ศักยภาพจังหวัดสระบุรี ด้านการท่องเที่ยวและบริการ ตามตัวชี้วัดของแผนพัฒนาเศรษฐกิจ และสังคมแห่งชาติ ฉบับที่ ๑๒ พบว่า ตัวชี้วัดที่อยู่ในระดับดี จำนวน ๑ ตัวชี้วัด ได้แก่ รายได้จากการท่องเที่ยว และระดับต้องปรับปรุง จำนวน ๔ ตัวชี้วัด ได้แก่ อัตราการขยายตัวของผลิตภัณฑ์มวลรวมภาคบริการ (นอกเหนือจากบริการภาครัฐ) แบบปริมาณลูกโซ่ สัดส่วนมูลค่าผลิตภัณฑ์มวลรวมด้านการท่องเที่ยว ต่อผลิตภัณฑ์มวลรวมทั้งหมด แบบปริมาณลูกโซ่ สัดส่วนมูลค่าผลิตภัณฑ์มวลรวมสาขาตัวกลางทางการเงิน ต่อผลิตภัณฑ์มวลรวมทั้งหมด แบบปริมาณลูกโซ่ และสัดส่วนมูลค่าผลิตภัณฑ์มวลรวมภาคบริการ (นอกเหนือจากบริการภาครัฐ) ต่อผลิตภัณฑ์มวลรวมทั้งหมด แบบปริมาณลูกโซ่

ตารางที่ ๓.๒๓ ด้านการท่องเที่ยวและบริการ

ระดับดีมาก	ระดับดี
-	(๒๕๖๒) รายได้จากการท่องเที่ยว (๒๙)
ระดับปานกลาง	ระดับต้องปรับปรุง
-	(๒๕๖๑) อัตราการขยายตัวของผลิตภัณฑ์มวลรวมภาคบริการ (นอกเหนือจากบริการภาครัฐ) แบบปริมาณลูกโซ่ (๖๗) (๒๕๖๑) สัดส่วนมูลค่าผลิตภัณฑ์มวลรวมด้านการท่องเที่ยวต่อผลิตภัณฑ์มวลรวมทั้งหมด แบบปริมาณลูกโซ่ (๖๘) (๒๕๖๑) สัดส่วนมูลค่าผลิตภัณฑ์มวลรวมสาขาตัวกลางทางการเงินต่อผลิตภัณฑ์มวลรวมทั้งหมด แบบปริมาณลูกโซ่ (๗๑) (๒๕๖๑) สัดส่วนมูลค่าผลิตภัณฑ์มวลรวมภาคบริการ (นอกเหนือจากบริการภาครัฐ) ต่อผลิตภัณฑ์มวลรวมทั้งหมด แบบปริมาณลูกโซ่ (๗๒)

ที่มา : ระบุฐานข้อมูลโครงการพัฒนาศักยภาพในการเชื่อมโยงและจัดทำแผนยุทธศาสตร์

เพื่อสนับสนุนการพัฒนาในระดับพื้นที่ สำนักงานปลัดกระทรวงมหาดไทย

หมายเหตุ : (ปี พ.ศ. ของข้อมูล)ตัวชี้วัด (ลำดับเมื่อเทียบกับจังหวัดอื่น)

: ระดับตามเกณฑ์ ดีมาก (QUARTILE ๑:๑-๑๙), ดี (QUARTILE ๒:๒๐-๓๘), ปานกลาง

(QUARTILE ๓:๓๙-๕๘), ต้องปรับปรุง (QUARTILE ๔:๕๙-๗๗)

๒) ด้านสังคม

(๑) ด้านสังคม (การศึกษา เรียนรู้ และอาชีพ)

ศักยภาพจังหวัดสระบุรี ด้านสังคม (การศึกษา เรียนรู้ และอาชีพ) ตามตัวชี้วัดของแผนพัฒนาเศรษฐกิจและสังคมแห่งชาติ ฉบับที่ ๑๒ พบว่า ตัวชี้วัดที่อยู่ในระดับดีมาก จำนวน ๔ ตัวชี้วัด ได้แก่ อัตราการอ่านของประชากรอายุ ๖ ปีขึ้นไป จำนวนปีการศึกษาเฉลี่ย สัดส่วนผู้ใช้อินเทอร์เน็ตต่อจำนวน ประชากร และสัดส่วนผู้หญิงในระดับบริหารหรือในระดับการตัดสินใจต่อจำนวนแรงงานในระดับบริหาร ทั้งหมด ระดับดี จำนวน ๓ ตัวชี้วัด ได้แก่ คะแนนเฉลี่ยสติปัญญา (IQ) เด็กนักเรียนไทย อัตราการเข้าเรียน ของประชากรวัยเรียนในระดับการศึกษาขั้นพื้นฐาน และ คะแนนเฉลี่ยผลสัมฤทธิ์ทางการศึกษา (O-NET) ชั้นมัธยมศึกษาตอนปลาย ระดับปานกลาง จำนวน ๓ ตัวชี้วัด ได้แก่ สัดส่วนคนอายุ ๖ ปีขึ้นไปปฏิบัติ กิจกรรมทางศาสนาอย่างน้อยสัปดาห์ละ ๑ ครั้ง สัดส่วนคนอายุ ๑๕ - ๕๙ ปี มีอาชีพและมีรายได้ และสัดส่วน แรงงานเพศหญิงต่อประชากรแรงงาน และระดับต้องปรับปรุง จำนวน ๔ ตัวชี้วัด ได้แก่ อัตราเพิ่ม ของผู้เรียนระบบทวิภาคี สัดส่วนคนอายุ ๖๐ ปีขึ้นไป มีอาชีพและมีรายได้ ร้อยละของเด็กนักเรียนที่มีคะแนน EQ ไม่ต่ำกว่าเกณฑ์มาตรฐาน และจำนวนผู้มีภูมิปัญญาท้องถิ่นหรือปราชญ์ชาวบ้านเฉลี่ยต่อหมู่บ้าน

ตารางที่ ๓.๒๔ ด้านสังคม (การศึกษา เรียนรู้ และอาชีพ)

ระดับดีมาก	ระดับดี
(๒๕๖๑) อัตราการอ่านของประชากรอายุ ๖ ปีขึ้นไป (๔) (๒๕๖๑) จำนวนปีการศึกษาเฉลี่ย (๗) (๒๕๖๑) สัดส่วนผู้ใช้อินเทอร์เน็ตต่อจำนวนประชากร (๘) (๒๕๖๒) สัดส่วนผู้หญิงในระดับบริหารหรือในระดับการตัดสินใจต่อจำนวนแรงงานในระดับบริหารทั้งหมด (๑๑)	(๒๕๕๙) คะแนนเฉลี่ยสติปัญญา (IQ) เด็กนักเรียนไทย (๒๙) (๒๕๖๓) อัตราการเข้าเรียนของประชากรวัยเรียนในระดับการศึกษาขั้นพื้นฐาน (๓๓) (๒๕๖๑) คะแนนเฉลี่ยผลสัมฤทธิ์ทางการศึกษา (O-NET) ชั้นมัธยมศึกษาตอนปลาย (๓๕)
ระดับปานกลาง	ระดับต้องปรับปรุง
(๒๕๖๒) สัดส่วนคนอายุ ๖ ปีขึ้นไปปฏิบัติกิจกรรมทางศาสนาอย่างน้อยสัปดาห์ละ ๑ ครั้ง (๕๐) (๒๕๖๒) สัดส่วนคนอายุ ๑๕-๕๙ ปี มีอาชีพและมีรายได้ (๕๖) (๒๕๖๒) สัดส่วนแรงงานเพศหญิงต่อประชากรแรงงาน (๕๗)	(๒๕๖๓) อัตราเพิ่มของผู้เรียนระบบทวิภาคี (๖๐) (๒๕๖๒) สัดส่วนคนอายุ ๖๐ ปีขึ้นไป มีอาชีพและมีรายได้ (๖๐) (๒๕๕๙) ร้อยละของเด็กนักเรียนที่มีคะแนน EQ ไม่ต่ำกว่าเกณฑ์มาตรฐาน (๖๘) (๒๕๖๒) จำนวนผู้มีภูมิปัญญาท้องถิ่นหรือปราชญ์ชาวบ้านเฉลี่ยต่อหมู่บ้าน (๖๙)

ที่มา : ระบบฐานข้อมูลโครงการพัฒนาศักยภาพในการเชื่อมโยงและจัดทำแผนยุทธศาสตร์

เพื่อสนับสนุนการพัฒนาในระดับพื้นที่ สำนักงานปลัดกระทรวงมหาดไทย

หมายเหตุ : (ปี พ.ศ. ของข้อมูล)ตัวชี้วัด (ลำดับเมื่อเทียบกับจังหวัดอื่น)

: ระดับตามเกณฑ์ ดีมาก (QUARTILE ๑:๑-๑๙), ดี (QUARTILE ๒:๒๐-๓๘), ปานกลาง

(QUARTILE ๓:๓๙-๕๘), ต้องปรับปรุง (QUARTILE ๔:๕๙-๗๗)

(๒) ด้านสังคม (สุขภาพ และสาธารณสุข)

ศักยภาพจังหวัดสระบุรี ด้านสังคม (สุขภาพ และสาธารณสุข) ตามตัวชี้วัดของแผนพัฒนา เศรษฐกิจและสังคมแห่งชาติ ฉบับที่ ๑๒ พบว่า ตัวชี้วัดที่อยู่ในระดับดีมาก จำนวน ๖ ตัวชี้วัด ได้แก่ อัตรา ประชากรต่อแพทย์ ๑ คน ร้อยละของเด็กที่มีพัฒนาการสมวัย สัดส่วนประชากรที่มีภาวะอ้วนและหรือภาวะ อ้วนลงพุง สัดส่วนผู้สูงอายุที่มีห้องน้ำห้องส้วมแบบโถนั่งห้อยเท้าภายในบ้าน สัดส่วนคนสูบบุหรี่ และอัตรา การเกิดมีชีพ ระดับดี จำนวน ๓ ตัวชี้วัด ได้แก่ อัตราการฆ่าตัวตายสำเร็จต่อประชากรแสนคน อัตราเพิ่ม ของการเจ็บป่วยด้วย ๕ โรคไม่เรื้อรังที่สำคัญ (โรคหัวใจ เบาหวาน หลอดเลือดสมอง ความดันโลหิตสูง และ มะเร็ง) และสัดส่วนคนอายุยืน ๘๐ ปีขึ้นไปต่อจำนวนประชากรทั้งหมด ระดับปานกลาง จำนวน ๙ ตัวชี้วัด ได้แก่ สัดส่วนคนดื่มสุรา สัดส่วนครัวเรือนกินอาหารถูกสุขลักษณะ ปลอดภัยและได้มาตรฐาน สัดส่วนคนอายุ ๓๕ ปีขึ้นไป ได้รับการตรวจสุขภาพประจำปี สัดส่วนผู้สูงอายุที่พักอาศัยอยู่ในห้องนอนชั้นล่างหรืออยู่บ้าน ชั้นเดียว อัตราการคลอดในมารดาอายุ ๑๐-๑๔ ปี สัดส่วนค่าใช้จ่ายประเภทเวชภัณฑ์และค่าตรวจรักษาพยาบาลต่อค่าใช้จ่ายทั้งหมดของครัวเรือน เฉลี่ยต่อเดือน สัดส่วนครัวเรือนที่มีน้ำสะอาดสำหรับดื่มและบริโภคเพียงพอตลอดปี อัตราการคลอดในมารดาอายุ ๑๕-๑๙ ปี และอัตราผู้ป่วยทางสุขภาพจิตต่อประชากรแสนคน และระดับต้องปรับปรุง จำนวน ๒ ตัวชี้วัด ได้แก่ สัดส่วนคนอายุ ๖ ปีขึ้นไป ออกกำลังกายอย่างน้อยสัปดาห์ละ ๓ วัน ๆ ละ ๓๐ นาที และสัดส่วนครัวเรือนมีการใช้ยาเพื่อบำบัด บรรเทาอาการเจ็บป่วยเบื้องต้นอย่างเหมาะสม

ตารางที่ ๓.๒๕ ด้านสังคม (สุขภาพ และสาธารณสุข)

ระดับดีมาก	ระดับดี
(๒๕๖๒) อัตราประชากรต่อแพทย์ ๑ คน (๑๑) (๒๕๖๓) ร้อยละของเด็กที่มีพัฒนาการสมวัย (๑๔) (๒๕๖๓) สัดส่วนประชากรที่มีภาวะอ้วนและหรือภาวะอ้วนลงพุง (๑๖) (๒๕๖๐) สัดส่วนผู้สูงอายุที่มีห้องน้ำห้องส้วมแบบถาวรในที่อยู่อาศัยภายในบ้าน (๑๗) (๒๕๖๒) สัดส่วนคนสูบบุหรี่ (๑๙) (๒๕๖๒) อัตราการเกิดมีชีพ (๒๐)	(๒๕๖๒) อัตราการฆ่าตัวตายสำเร็จต่อประชากรแสนคน (๒๗) (๒๕๖๒) อัตราเพิ่มของการเจ็บป่วยด้วย ๕ โรคไม่เรื้อรังที่สำคัญ (โรคหัวใจ เบาหวาน หลอดเลือดสมอง ความดันโลหิตสูง และมะเร็ง) (๓๖) (๒๕๖๒) สัดส่วนคนอายุยืน ๘๐ ปีขึ้นไปต่อจำนวนประชากรทั้งหมด (๓๘)
ระดับปานกลาง	ระดับต้องปรับปรุง
(๒๕๖๒) สัดส่วนคนดื่มสุรา (๔๐) (๒๕๖๒) สัดส่วนครัวเรือนกินอาหารถูกสุขลักษณะ ปลอดภัยและได้มาตรฐาน (๔๓) (๒๕๖๒) สัดส่วนคนอายุ ๓๕ ปีขึ้นไป ได้รับการตรวจสุขภาพประจำปี (๔๗) (๒๕๖๐) สัดส่วนผู้สูงอายุที่พักอาศัยอยู่ในห้องนอนชั้นล่างหรืออยู่บ้านชั้นเดียว (๔๙) (๒๕๖๒) อัตราการคลอดในมารดาอายุ ๑๐-๑๔ ปี (๕๙) (๒๕๖๒) สัดส่วนค่าใช้จ่ายประเภทเวชภัณฑ์และค่าตรวจรักษาพยาบาล ต่อค่าใช้จ่ายทั้งหมดของครัวเรือน เฉลี่ยต่อเดือน (๕๔) (๒๕๖๒) สัดส่วนครัวเรือนที่มีน้ำสะอาดสำหรับดื่มและบริโภคเพียงพอตลอดปี (๕๕) (๒๕๖๒) อัตราการคลอดในมารดาอายุ ๑๕-๑๙ ปี (๕๘) (๒๕๖๒) อัตราผู้ป่วยทางสุขภาพจิตต่อประชากรแสนคน (๕๘)	(๒๕๖๒) สัดส่วนคนอายุ ๖ ปีขึ้นไป ออกกำลังกายอย่างน้อยสัปดาห์ละ ๓ วัน ๆ ละ ๓๐ นาที (๖๑) (๒๕๖๒) สัดส่วนครัวเรือนมีการใช้ยาเพื่อบำบัด บรรเทาอาการเจ็บป่วยเบื้องต้นอย่างเหมาะสม (๖๔)

ที่มา : ระบบฐานข้อมูลโครงการพัฒนาศักยภาพในการเชื่อมโยงและจัดทำแผนยุทธศาสตร์เพื่อสนับสนุนการพัฒนาในระดับพื้นที่ สำนักงานปลัดกระทรวงมหาดไทย

หมายเหตุ : (ปี พ.ศ. ของข้อมูล)ตัวชี้วัด (ลำดับเมื่อเทียบกับจังหวัดอื่น)

: ระดับตามเกณฑ์ ดีมาก (QUARTILE ๑:๑-๑๙), ดี (QUARTILE ๒:๒๐-๓๘), ปานกลาง

(QUARTILE ๓:๓๙-๕๘), ต้องปรับปรุง (QUARTILE ๔:๕๙-๗๗)

(๓) ด้านสังคม (ความยากจน และเหลื่อมล้ำ)

ศักยภาพจังหวัดสระบุรี ด้านสังคม (ความยากจน และเหลื่อมล้ำ) ตามตัวชี้วัด ของแผนพัฒนาเศรษฐกิจและสังคมแห่งชาติ ฉบับที่ ๑๒ พบว่า ตัวชี้วัดที่อยู่ในระดับดีมาก จำนวน ๔ ตัวชี้วัด ได้แก่ รายได้ครัวเรือนเฉลี่ย สัดส่วนคนจนด้านรายจ่าย รายได้เฉลี่ยต่อหัวของกลุ่มประชากรร้อยละ ๔๐ ที่มี รายได้ต่ำสุด และค่าสัมประสิทธิ์ความไม่เสมอภาคด้านรายได้ (Gini coefficient) ระดับดี จำนวน ๓ ตัวชี้วัด ได้แก่ สัดส่วนนักเรียนด้อยโอกาสต่อนักเรียนทั้งหมด มูลค่าสินทรัพย์ทางการเงินของกลุ่มประชากรร้อยละ ๔๐ ที่มีรายได้ต่ำสุด สัดส่วนหนี้สินเฉลี่ยต่อรายได้เฉลี่ยของครัวเรือนกลุ่มที่ยากจนที่สุด อัตราส่วนการออมเฉลี่ย ต่อรายได้เฉลี่ยของครัวเรือน ระดับปานกลาง จำนวน ๑ ตัวชี้วัด ได้แก่ อัตราส่วนการออมเฉลี่ยต่อรายได้เฉลี่ยของครัวเรือน และระดับต้องปรับปรุง จำนวน ๒ ตัวชี้วัด ได้แก่ สัดส่วนครัวเรือนที่มีหนี้ในระบบ ต่อครัวเรือนที่มีหนี้ทั้งหมด และสัดส่วนมูลค่าหนี้ต่อมูลค่าหนี้ทั้งหมดของครัวเรือน

ตารางที่ ๓.๒๖ ด้านสังคม (ความยากจน และเหลื่อมล้ำ)

ระดับดีมาก	ระดับดี
(๒๕๖๒) รายได้ครัวเรือนเฉลี่ย (๘) (๒๕๖๒) สัดส่วนคนจนด้านรายจ่าย (๘) (๒๕๖๒) รายได้เฉลี่ยต่อหัวของกลุ่มประชากรร้อยละ ๔๐ ที่มีรายได้ต่ำสุด (๑๒) (๒๕๖๒) ค่าสัมประสิทธิ์ความไม่เสมอภาคด้านรายได้ (Gini coefficient) (๑๗)	(๒๕๖๓) สัดส่วนนักเรียนด้อยโอกาสต่อนักเรียนทั้งหมด (๒๑) (๒๕๖๒) มูลค่าสินทรัพย์ทางการเงินของกลุ่มประชากรร้อยละ ๔๐ ที่มีรายได้ต่ำสุด (๒๒) (๒๕๖๒) สัดส่วนหนี้สินเฉลี่ยต่อรายได้เฉลี่ยของครัวเรือนกลุ่มที่ยากจนที่สุด (๓๙)
ระดับปานกลาง	ระดับต้องปรับปรุง
(๒๕๖๒) อัตราส่วนการออมเฉลี่ยต่อรายได้เฉลี่ยของครัวเรือน (๕๗)	(๒๕๖๒) สัดส่วนครัวเรือนที่มีหนี้ในระบบต่อครัวเรือนที่มีหนี้ทั้งหมด (๖๑) (๒๕๖๒) สัดส่วนมูลค่าหนี้ต่อมูลค่าหนี้ทั้งหมดของครัวเรือน (๖๑)

ที่มา : ระบบฐานข้อมูลโครงการพัฒนาศักยภาพในการเชื่อมโยงและจัดทำแผนยุทธศาสตร์เพื่อสนับสนุนการพัฒนาในระดับพื้นที่ สำนักงานปลัดกระทรวงมหาดไทย

หมายเหตุ : (ปี พ.ศ. ของข้อมูล)ตัวชี้วัด (ลำดับเมื่อเทียบกับจังหวัดอื่น)

: ระดับตามเกณฑ์ ดีมาก (QUARTILE ๑:๑-๑๙), ดี (QUARTILE ๒:๒๐-๓๘), ปานกลาง

(QUARTILE ๓:๓๙-๕๘), ต้องปรับปรุง (QUARTILE ๔:๕๙-๗๗)

(๔) ด้านสังคม (ชุมชนและครอบครัว)

ศักยภาพจังหวัดสระบุรี ด้านสังคม (ชุมชนและครอบครัว) ตามตัวชี้วัดของแผนพัฒนา เศรษฐกิจและสังคมแห่งชาติ ฉบับที่ ๑๒ พบว่า ตัวชี้วัดที่อยู่ในระดับดีมาก จำนวน ๓ ตัวชี้วัด ได้แก่ สัดส่วน องค์กรชุมชน (สหกรณ์และกลุ่มเกษตรกร) ที่มีเสถียรภาพทางการเงินอยู่ในระดับมั่นคงถึงดีมาก สัดส่วน ครัวเรือนมีน้ำใช้เพียงพอตลอดปี อย่างน้อยคนละ ๔๕ ลิตรต่อวัน และสัดส่วนครัวเรือนที่มีน้ำประปาใช้ในครัวเรือน ระดับดี จำนวน ๔ ตัวชี้วัด ได้แก่ จำนวนองค์กรชุมชนต่อประชากรแสนคน อัตราเด็กที่อยู่ในการคุมประพฤติ อัตราพึ่งพิง และอัตราเหตุการณ์ความรุนแรงในครอบครัว ระดับปานกลาง จำนวน ๘ ตัวชี้วัด ได้แก่ สัดส่วนองค์กรปกครองส่วนท้องถิ่นที่มีการบริหารจัดการที่ดี (ที่ผ่านเกณฑ์ประเมินและที่ได้ รับรางวัลทุกประเภท) ต่อองค์กรปกครองส่วนท้องถิ่นทั้งหมด สัดส่วนครัวเรือนที่มีบ้านและที่ดินเป็นของตนเอง สัดส่วนของครอบครัวขยาย สัดส่วนศูนย์การเรียนรู้ชุมชนต่อจำนวนหมู่บ้าน สัดส่วนผู้สูงอายุที่อาศัย อยู่ลำพังคนเดียว สัดส่วนครัวเรือนมีส่วนร่วมทำกิจกรรมสาธารณะเพื่อประโยชน์ชุมชนหรือท้องถิ่น สัดส่วน ครัวเรือนที่มีคนในครัวเรือนเป็นสมาชิกกลุ่มหรือองค์กรในท้องถิ่น และสัดส่วนครัวเรือนที่มีรายได้สูงกว่ารายจ่าย ร้อยละ ๑๐ ขึ้นไป และระดับต้องปรับปรุง จำนวน ๒ ตัวชี้วัด ได้แก่ สัดส่วนศูนย์พัฒนาเด็กเล็กต่อจำนวน หมู่บ้าน และอัตราการจดทะเบียนหย่า

ตารางที่ ๓.๒๗ ด้านสังคม (ชุมชนและครอบครัว)

ระดับดีมาก	ระดับดี
(๒๕๖๒) สัดส่วนองค์กรชุมชน (สหกรณ์และกลุ่มเกษตรกร) ที่มีเสถียรภาพทางการเงินอยู่ในระดับมั่นคงดีถึงดีมาก (๑๒) (๒๕๖๒) สัดส่วนครัวเรือนมีน้ำใช้เพียงพอตลอดปี อย่างน้อยคนละ ๔๕ ลิตรต่อวัน (๑๔) (๒๕๖๒) สัดส่วนครัวเรือนที่มีน้ำประปาใช้ในครัวเรือน (๑๘)	(๒๕๖๑) จำนวนองค์กรชุมชนต่อประชากรแสนคน (๒๒) (๒๕๖๒) อัตราเด็กที่อยู่ในการคุมประพฤติ (๒๓) (๒๕๖๒) อัตราฟุ้งเฟ้อ (๒๗) (๒๕๖๒) อัตราเหตุการณ์ความรุนแรงในครอบครัว (๓๑)
ระดับปานกลาง	ระดับต้องปรับปรุง
(๒๕๖๓) สัดส่วนองค์กรปกครองส่วนท้องถิ่นที่มีการบริหารจัดการที่ดี (ที่ผ่านเกณฑ์ประเมินและที่ได้รับรางวัลทุกประเภท) ต่อองค์กรปกครองส่วนท้องถิ่นทั้งหมด (๔๑) (๒๕๖๒) สัดส่วนครัวเรือนที่มีบ้านและที่ดินเป็นของตนเอง (๔๔) (๒๕๖๒) สัดส่วนของครอบครัวขยาย (๔๗) (๒๕๖๒) สัดส่วนศูนย์การเรียนรู้ชุมชนต่อจำนวนหมู่บ้าน (๕๓) (๒๕๖๒) สัดส่วนผู้สูงอายุที่อาศัยอยู่ลำพังคนเดียว (๕๓) (๒๕๖๒) สัดส่วนครัวเรือนมีส่วนร่วมทำกิจกรรมสาธารณะเพื่อประโยชน์ชุมชนหรือท้องถิ่น (๕๕) (๒๕๖๒) สัดส่วนครัวเรือนที่มีคนในครัวเรือนเป็นสมาชิกกลุ่มหรือองค์กรในท้องถิ่น (๕๗) (๒๕๖๒) สัดส่วนครัวเรือนที่มีรายได้สูงกว่ารายจ่ายร้อยละ ๑๐ ขึ้นไป (๕๙)	(๒๕๖๒) สัดส่วนศูนย์พัฒนาเด็กเล็กต่อจำนวนหมู่บ้าน (๗๔) (๒๕๖๒) อัตราการจดทะเบียนหย่า (๗๔)

ที่มา : ระบบฐานข้อมูลโครงการพัฒนาศักยภาพในการเชื่อมโยงและจัดทำแผนยุทธศาสตร์เพื่อสนับสนุนการ

พัฒนาในระดับพื้นที่ สำนักงานปลัดกระทรวงมหาดไทย

หมายเหตุ : ปี พ.ศ. ของข้อมูลตัวชี้วัด (ลำดับเมื่อเทียบกับจังหวัดอื่น)

: ระดับตามเกณฑ์ ดีมาก (QUARTILE ๑:๑-๑๙), ดี (QUARTILE ๒:๒๐-๓๘), ปานกลาง

(QUARTILE ๓:๓๙-๕๘), ต้องปรับปรุง (QUARTILE ๔:๕๙-๗๗)

(๕) ด้านความสังคม (สวัสดิการด้านสังคม)

ศักยภาพจังหวัดสระบุรี ด้านความสังคม (สวัสดิการด้านสังคม) ตามตัวชี้วัดของแผนพัฒนา เศรษฐกิจและสังคมแห่งชาติ ฉบับที่ ๑๒ พบว่า ตัวชี้วัดที่อยู่ใน ระดับดี จำนวน ๓ ตัวชี้วัด ได้แก่ สัดส่วน ประชากรผู้ไปใช้สิทธิประกันสุขภาพ สัดส่วนประชากรที่เข้าถึงสิทธิสวัสดิการประกันสุขภาพ และสัดส่วน แรงงานนอกระบบที่อยู่ในระบบประกันสังคมต่อกำลังแรงงานทั้งหมด ระดับปานกลาง จำนวน ๒ ตัวชี้วัด ได้แก่ จำนวนนักเรียนพิการเรียนร่วมเฉลี่ยต่อโรงเรียน และสัดส่วนแรงงานที่เป็นสมาชิกกองทุน การออมแห่งชาติต่อกำลังแรงงานทั้งหมด และระดับต้องปรับปรุง จำนวน ๒ ตัวชี้วัด ได้แก่ จำนวนการขอรับความช่วยเหลือจากกองทุนยุติธรรม และสัดส่วนคนพิการได้รับการดูแลจากคนในครัวเรือน ชุมชน หรือ ภาครัฐ

ตารางที่ ๓.๒๘ ด้านความสังคม (สวัสดิการด้านสังคม)

ระดับดีมาก	ระดับดี
(๒๕๖๓) สัดส่วนประชากรผู้ไปใช้สิทธิประกันสุขภาพ (๓๒) (๒๕๖๓) สัดส่วนประชากรที่เข้าถึงสิทธิสวัสดิการ ประกันสุขภาพ (๓๔) (๒๕๖๑) สัดส่วนแรงงานนอกระบบที่อยู่ในระบบ ประกันสังคมต่อกำลังแรงงานทั้งหมด (๓๗)	-
ระดับปานกลาง	ระดับต้องปรับปรุง
(๒๕๖๓) จำนวนนักเรียนพิการเรียนร่วมเฉลี่ยต่อ โรงเรียน (๔๑) (๒๕๖๒) สัดส่วนแรงงานที่เป็นสมาชิกกองทุนการออม แห่งชาติต่อกำลังแรงงานทั้งหมด (๕๗)	(๒๕๖๓) จำนวนการขอรับความช่วยเหลือจากกองทุน ยุติธรรม (๖๘) (๒๕๖๒) สัดส่วนคนพิการได้รับการดูแลจากคนใน ครัวเรือน ชุมชน หรือภาครัฐ (๗๐)

ที่มา : ระบุฐานข้อมูลโครงการพัฒนาศักยภาพในการเชื่อมโยงและจัดทำแผนยุทธศาสตร์เพื่อสนับสนุนการ
พัฒนาในระดับพื้นที่ สำนักงานปลัดกระทรวงมหาดไทย
หมายเหตุ : (ปี พ.ศ. ของข้อมูล)ตัวชี้วัด (ลำดับเมื่อเทียบกับจังหวัดอื่น)
: ระดับตามเกณฑ์ ดีมาก (QUARTILE ๑:๑-๑๙), ดี (QUARTILE ๒:๒๐-๓๘), ปานกลาง
(QUARTILE ๓:๓๙-๕๘), ต้องปรับปรุง (QUARTILE ๔:๕๙-๗๗)

๓) ด้านความมั่นคง (ความสงบสุข และปัญหาในสังคม)

ศักยภาพจังหวัดสระบุรี ด้านความมั่นคง (ความสงบสุข และปัญหาในสังคม)
ตามตัวชี้วัด ของแผนพัฒนาเศรษฐกิจและสังคมแห่งชาติ ฉบับที่ ๑๒ พบว่า ตัวชี้วัดที่อยู่ในระดับดีมากจำนวน
๒ ตัวชี้วัด ได้แก่ จำนวนคดียาเสพติด และอัตราการเสียชีวิตจากอุบัติเหตุบนท้องถนนต่อประชากรแสนคน
และระดับ ปานกลาง จำนวน ๒ ตัวชี้วัด ได้แก่ อัตราการเกิดคดีอาชญากรรมต่อประชากรแสนคน และสัดส่วน
คดี ที่จับกุมได้ต่อคดีที่รับแจ้ง

ตารางที่ ๓.๒๙ ด้านความมั่นคง (ความสงบสุข และปัญหาในสังคม)

ระดับดีมาก	ระดับดี
(๒๕๖๒) จำนวนคดียาเสพติด (๖) (๒๕๖๓) อัตราการเสียชีวิตจากอุบัติเหตุบนท้องถนนต่อ ประชากรแสนคน (๑๙)	-
ระดับปานกลาง	ระดับต้องปรับปรุง
(๒๕๖๒) อัตราการเกิดคดีอาชญากรรมต่อประชากร แสนคน (๕๐) (๒๕๖๒) สัดส่วนคดีที่จับกุมได้ต่อคดีที่รับแจ้ง (๕๔)	-

ที่มา : ระบุฐานข้อมูลโครงการพัฒนาศักยภาพในการเชื่อมโยงและจัดทำแผนยุทธศาสตร์เพื่อสนับสนุนการ
พัฒนาในระดับพื้นที่ สำนักงานปลัดกระทรวงมหาดไทย
หมายเหตุ : (ปี พ.ศ. ของข้อมูล)ตัวชี้วัด (ลำดับเมื่อเทียบกับจังหวัดอื่น)
: ระดับตามเกณฑ์ ดีมาก (QUARTILE ๑:๑-๑๙), ดี (QUARTILE ๒:๒๐-๓๘), ปานกลาง
(QUARTILE ๓:๓๙-๕๘), ต้องปรับปรุง (QUARTILE ๔:๕๙-๗๗)

๔) ด้านทรัพยากรทางธรรมชาติ และสิ่งแวดล้อม

ศักยภาพจังหวัดสระบุรี ด้านทรัพยากรทางธรรมชาติ และสิ่งแวดล้อม ตามตัวชี้วัดของแผนพัฒนา เศรษฐกิจและสังคมแห่งชาติ ฉบับที่ ๑๒ พบว่า ตัวชี้วัดที่อยู่ในระดับดีมาก จำนวน ๖ ตัวชี้วัด ได้แก่ สัดส่วน มูลค่าความเสียหายทางเศรษฐกิจที่เกิดจากภัยธรรมชาติ ต่อมูลค่าผลิตภัณฑ์มวลรวมฯ แบบปริมาณลูกโซ่ จำนวนผู้เสียชีวิตจากภัยธรรมชาติ มูลค่าความเสียหายจากอุทกภัย และภัยแล้ง ปริมาณกากอุตสาหกรรม อันตรายที่เข้าสู่ระบบการจัดการ สัดส่วนหมู่บ้านที่ประสบอุทกภัย และภัยแล้ง และสัดส่วนพื้นที่ป่าเศรษฐกิจ ต่อพื้นที่จังหวัด ระดับดี จำนวน ๔ ตัวชี้วัด ได้แก่ จำนวนอาสาสมัครป้องกันภัยฝ่ายพลเรือน (อปพร.) ระดับปานกลาง จำนวน ๕ ตัวชี้วัด ได้แก่ ปริมาณขยะมูลฝอยที่เกิดขึ้น สัดส่วนของขยะมูลฝอยชุมชนที่ได้รับ การจัดการอย่างถูกต้อง สัดส่วนพื้นที่ป่าเพื่อการอนุรักษ์ต่อพื้นที่จังหวัด สัดส่วนขยะมูลฝอยชุมชนที่นำไปใช้ ประโยชน์ และผลตรวจวัดคุณภาพน้ำ (WQI) และระดับต้องปรับปรุง จำนวน ๒ ตัวชี้วัด ได้แก่ จำนวนระบบ พยากรณ์และอุปกรณ์เตือนภัยล่วงหน้า และจำนวนเรื่องร้องเรียนด้านปัญหามลพิษ

ตารางที่ ๓.๓๐ ด้านทรัพยากรทางธรรมชาติ และสิ่งแวดล้อม

ระดับดีมาก	ระดับดี
(๒๕๖๓) สัดส่วนมูลค่าความเสียหายทางเศรษฐกิจที่เกิดจากภัยธรรมชาติ ต่อมูลค่าผลิตภัณฑ์มวลรวมฯ แบบปริมาณลูกโซ่ (๑) (๒๕๖๓) จำนวนผู้เสียชีวิตจากภัยธรรมชาติ (๑) (๒๕๖๓) มูลค่าความเสียหายจากอุทกภัย และภัยแล้ง (๑) (๒๕๖๓) ปริมาณกากอุตสาหกรรมอันตรายที่เข้าสู่ระบบการจัดการ (๘) (๒๕๖๓) สัดส่วนหมู่บ้านที่ประสบอุทกภัย และภัยแล้ง (๑๘) (๒๕๖๒) สัดส่วนพื้นที่ป่าเศรษฐกิจต่อพื้นที่จังหวัด (๒๐)	(๒๕๖๑) จำนวนอาสาสมัครป้องกันภัยฝ่ายพลเรือน (อปพร.) (๒๖) (๒๕๖๓) สัดส่วนประชากรที่ประสบอุทกภัย (๒๙) (๒๕๖๒) สัดส่วนจำนวนวันที่มีคุณภาพอากาศในเกณฑ์มาตรฐาน (๓๑) (๒๕๖๒) สัดส่วนพื้นที่ป่าไม้ต่อพื้นที่จังหวัด (๓๒)
ระดับปานกลาง	ระดับต้องปรับปรุง
(๒๕๖๒) ปริมาณขยะมูลฝอยที่เกิดขึ้น (๔๑) (๒๕๖๒) สัดส่วนของขยะมูลฝอยชุมชนที่ได้รับการจัดการอย่างถูกต้อง (๔๗) (๒๕๖๒) สัดส่วนพื้นที่ป่าเพื่อการอนุรักษ์ต่อพื้นที่จังหวัด (๕๔) (๒๕๖๒) สัดส่วนขยะมูลฝอยชุมชนที่นำไปใช้ประโยชน์ (๕๔) (๒๕๖๓) ผลตรวจวัดคุณภาพน้ำ (WQI) (๕๖)	(๒๕๖๒) จำนวนระบบพยากรณ์และอุปกรณ์เตือนภัยล่วงหน้า (๖๖) (๒๕๖๒) จำนวนเรื่องร้องเรียนด้านปัญหามลพิษ (๖๘)

ที่มา : ระบบฐานข้อมูลโครงการพัฒนาศักยภาพในการเชื่อมโยงและจัดทำแผนยุทธศาสตร์เพื่อสนับสนุนการพัฒนาในระดับพื้นที่ สำนักงานปลัดกระทรวงมหาดไทย

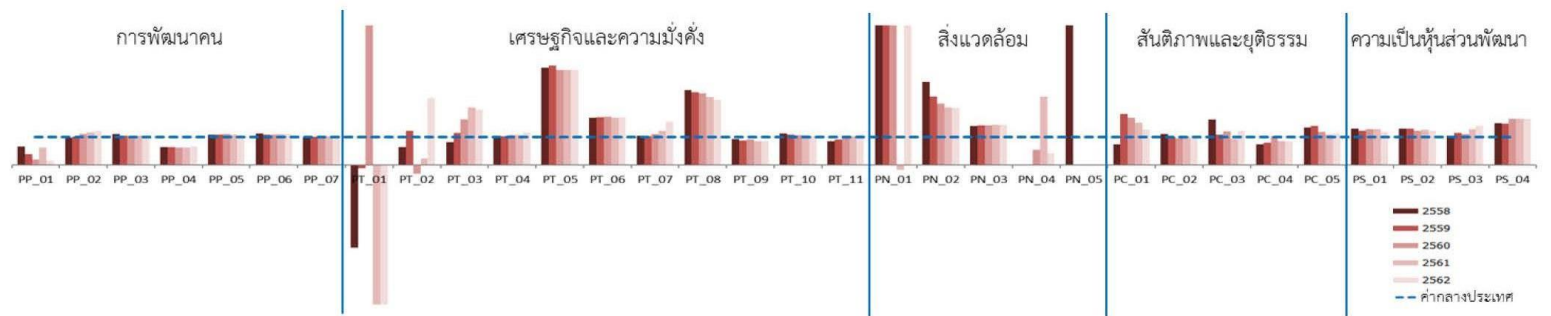
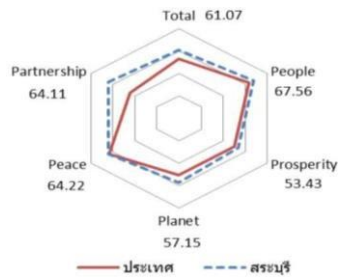
หมายเหตุ : (ปี พ.ศ. ของข้อมูล)ตัวชี้วัด (ลำดับเมื่อเทียบกับจังหวัดอื่น)

: ระดับตามเกณฑ์ ดีมาก (QUARTILE ๑:๑-๑๙), ดี (QUARTILE ๒:๒๐-๓๘), ปานกลาง

(QUARTILE ๓:๓๙-๕๘), ต้องปรับปรุง (QUARTILE ๔:๕๙-๗๗)

ตัวชี้วัดระดับจังหวัดของสำนักงานคณะกรรมการพัฒนาการเศรษฐกิจและสังคมแห่งชาติ

จังหวัดสระบุรี



มิติการพัฒนา	ค่ากลางของประเทศ					สระบุรี				
	๒๕๕๘	๒๕๕๙	๒๕๖๐	๒๕๖๑	๒๕๖๒	๒๕๕๘	๒๕๕๙	๒๕๖๐	๒๕๖๑	๒๕๖๒
ภาพรวม	๕๐.๓๕	๕๑.๐๐	๕๑.๙๑	๕๐.๘๖	๕๒.๘๗	๕๘.๗๔	๕๗.๐๕	๕๙.๐๙	๕๘.๖๗	๖๑.๐๗
ด้านการพัฒนาคน (People)	๕๙.๔๕	๕๘.๘๖	๕๘.๕๐	๕๙.๘๙	๖๓.๒๐	๖๖.๘๙	๖๖.๙๑	๖๖.๕๙	๖๖.๔๕	๖๗.๕๖
ด้านเศรษฐกิจและความมั่งคั่ง (Prosperity)	๔๘.๘๔	๔๙.๑๑	๔๗.๙๙	๕๐.๐๖	๕๐.๐๓	๕๖.๓๔	๕๖.๖๐	๕๕.๙๐	๕๓.๙๑	๕๓.๔๓
ด้านสิ่งแวดล้อม (Planet)	๔๙.๒๗	๕๐.๕๔	๕๑.๓๘	๕๑.๖๐	๕๐.๙๒	๕๖.๒๓	๕๖.๕๒	๖๒.๖๓	๕๘.๗๒	๕๗.๑๕
ด้านสันติภาพและยุติธรรม (Peace)	๖๓.๙๙	๖๒.๒๑	๖๒.๗๒	๖๒.๐๒	๖๓.๔๕	๖๘.๕๕	๕๔.๘๘	๕๗.๔๑	๕๙.๐๑	๖๔.๒๒
ด้านความเป็นหุ้นส่วนพัฒนา (Partnership)	๓๘.๓๓	๔๐.๒๕	๓๙.๘๔	๓๘.๖๙	๔๔.๖๘	๔๘.๑๖	๕๑.๔๔	๕๓.๘๔	๕๕.๙๙	๖๔.๑๑

ตารางที่ ๓.๓๑ ตัวชี้วัดสำนักงานคณะกรรมการพัฒนาการเศรษฐกิจและสังคมแห่งชาติ

ตัวชี้วัด	ค่ากลางประเทศ					สระบุรี				
	๒๕๕๘	๒๕๕๙	๒๕๖๐	๒๕๖๑	๒๕๖๒	๒๕๕๘	๒๕๕๙	๒๕๖๐	๒๕๖๑	๒๕๖๒
ด้านการพัฒนาคน										
PP_๐๑ ร้อยละของประชากรที่อยู่ใต้เส้นความยากจน (ร้อยละ)*, *****	๗.๔๙	๙.๒๒	๘.๓๒	๑๑.๓๘	๖.๑๔	๔.๙๗	๓.๕๗	๑.๕๖	๗.๐๗	๐.๙๐
PP_๐๒ ร้อยละของทารกแรกเกิดที่มีน้ำหนักต่ำกว่าเกณฑ์ (ร้อยละทารกเกิดมีชีพ)*, ***	๙.๔๙	๙.๘๕	๙.๙๕	๑๐.๑๙	๑๐.๔๗	๙.๒๒	๙.๙๗	๑๑.๐๗	๑๑.๙๔	๑๒.๘๖
PP_๐๓ ร้อยละของประชากรที่เจ็บป่วยที่เป็นผู้ป่วยใน (ร้อยละ)*, ****	๑๐.๖๐	๑๐.๘๘	๑๐.๖๓	๑๑.๒๑	๑๑.๒๓	๑๑.๗๘	๑๑.๒๘	๑๐.๙๒	๑๑.๖๘	๑๑.๒๕
PP_๐๔ อัตราส่วนประชากรต่อแพทย์ (คน/แพทย์)*	๒,๘๓๒	๒,๙๙๑	๒,๖๗๖	๒,๕๔๙	๒,๒๗๔	๑,๘๒๓	๑,๘๘๙	๑,๖๔๕	๑,๕๗๐	๑,๕๑๑
PP_๐๕ อัตราการเข้าเรียนรวมระดับมัธยมศึกษาตอนปลายและอาชีวศึกษา (ร้อยละ)	๗๒.๘๗	๗๕.๐๖	๗๔.๔๗	๗๖.๕๑	๗๓.๗๐	๗๘.๗๗	๘๑.๐๘	๘๑.๘๖	๘๒.๘๑	๗๕.๘๔
PP_๐๖ จำนวนปีการศึกษาเฉลี่ยประชากรไทยอายุ ๑๕-๕๙ ปี (ปี)	๘.๖๖	๘.๘๕	๘.๙๓	๙.๐๗	๙.๑๕	๙.๗๘	๙.๖๐	๙.๗๐	๑๐.๐๐	๑๐.๐๕
PP_๐๗ ค่าเฉลี่ยคะแนน o-net มัธยมศึกษาตอนปลาย (คะแนน)	๓๓.๖๗	๓๓.๓๑	๓๑.๘๙	๓๓.๖๐	๓๕.๒๙	๓๓.๙๘	๓๓.๗๓	๓๒.๓๑	๓๔.๒๖	๓๔.๘๖
ด้านเศรษฐกิจและความมั่งคั่ง										
PT_๐๑ อัตราการเปลี่ยนแปลงของรายได้เฉลี่ยของครัวเรือนในจังหวัด (ร้อยละ)	๑.๗๕	๑.๗๒	๐.๐๖	-๐.๐๐	-๐.๔๖	-๕.๒๑	-๐.๒๓	๑๐.๑๔	-๑.๐๕	-๖.๘๕
PT_๐๒ อัตราการเปลี่ยนแปลงของผลิตภัณฑ์มวลรวมจังหวัด (ร้อยละ)	๑.๘๙	๓.๐๐	๓.๙๐	๔.๑๔	๐.๖๘	๑.๑๙	๓.๖๖	-๑.๒๔	๐.๙๕	๑.๖๓
PT_๐๓ อัตราการว่างงาน (ร้อยละ)*	๐.๗๕	๐.๘๕	๑.๐๑	๐.๘๙	๐.๘๖	๐.๖๑	๐.๙๘	๑.๖๔	๑.๘๓	๑.๗๐
PT_๐๔ อัตราส่วนหนี้เฉลี่ยต่อรายได้เฉลี่ยของครัวเรือน (เท่า)*, *****	๖.๖๗	๗.๑๐	๗.๖๑	๗.๔๖	๖.๙๒	๖.๗๒	๗.๒๙	๘.๑๐	๗.๙๔	๘.๐๓
PT_๐๕ ผลิตภาพแรงงาน (บาท/คน)	๑๐๖,๕๐๘	๑๑๐,๒๘๕	๑๑๕,๖๑๖	๑๑๗,๙๑๖	๑๒๑,๓๒๘	๓๗๐,๗๙๒	๓๙๒,๔๑๗	๓๙๔,๖๒๔	๔๐๐,๗๙๓	๔๑๒,๙๐๒
PT_๐๖ สัดส่วนปริมาณการใช้ไฟฟ้าภาคครัวเรือนต่อประชากร (kw-ชั่วโมง/คน)	๔๖๓.๙๑	๔๙๕.๕๗	๔๙๓.๒๗	๕๐๖.๑๑	๕๔๘.๔๙	๗๘๐.๔๘	๘๔๓.๑๘	๘๔๙.๗๑	๘๕๒.๐๒	๙๓๓.๘๔
PT_๐๗ สัดส่วนปริมาณน้ำมันเชื้อเพลิงในภาคอุตสาหกรรมต่อ GPP ภาคอุตสาหกรรม (ลิตร/ล้านบาท)*	๖๒๓.๔๖	๖๐๗.๕๖	๕๙๗.๙๓	๕๙๘.๒๘	๕๖๙.๔๒	๖๔๗.๕๘	๖๒๘.๗๓	๖๕๕.๔๗	๗๒๘.๔๕	๗๒๘.๔๐
PT_๐๘ ร้อยละผู้อยู่ในระบบประกันสังคมต่อกำลังแรงงาน (ร้อยละ)	๑๘.๗๖	๑๙.๗๔	๒๐.๘๐	๒๓.๒๖	๒๔.๙๓	๕๐.๒๑	๕๑.๕๑	๕๓.๒๓	๕๖.๖๗	๕๘.๓๔
PT_๐๙ ร้อยละของครัวเรือนที่มีบ้านและที่ดินเป็นของตนเอง (ร้อยละ)*****	๘๑.๔๒	๘๒.๒๑	๘๑.๒๘	๘๓.๑๑	๘๒.๔๗	๗๕.๗๒	๗๑.๓๗	๗๓.๖๒	๗๑.๔๐	๗๐.๓๕
PT_๑๐ ร้อยละของหมู่บ้านที่ถนนสายหลักใช้การได้ตลอดปี (ร้อยละ)**	๕๔.๓๗	๕๗.๓๓	๕๙.๖๔	๖๑.๘๑	๖๕.๔๖	๖๐.๖๕	๖๒.๔๐	๖๔.๑๕	๖๕.๙๐	๖๗.๖๕
PT_๑๑ สัมประสิทธิ์การกระจายรายได้*, *****	๐.๔๐๓	๐.๔๑๕	๐.๔๒๑	๐.๔๒๗	๐.๔๓๒	๐.๓๔๔	๐.๓๗๕	๐.๔๐๕	๐.๔๓๕	๐.๔๖๖

ตารางที่ ๓.๓๒ ตัวชี้วัดสำนักงานคณะกรรมการพัฒนาการเศรษฐกิจและสังคมแห่งชาติ (ต่อ)

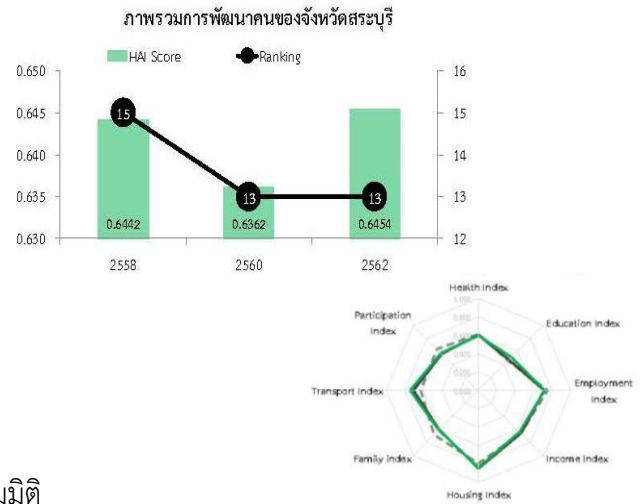
ตัวชี้วัด	ค่ากลางประเทศ					สระบุรี				
	๒๕๕๘	๒๕๕๙	๒๕๖๐	๒๕๖๑	๒๕๖๒	๒๕๕๘	๒๕๕๙	๒๕๖๐	๒๕๖๑	๒๕๖๒
ด้านสิ่งแวดล้อม										
PN_๐๑ อัตราการเปลี่ยนแปลงของพื้นที่ป่าไม้ในจังหวัด (ร้อยละ)	๐.๐๑	๐.๐๓	๐.๑๒	๐.๔๒	๐.๑๐	๕.๕๔	๐.๘๓	๑.๑๒	-๐.๐๘	๑.๓๖
PN_๐๒ สัดส่วนปริมาณขยะที่กำจัดถูกต้องต่อปริมาณขยะที่เกิดขึ้น (ร้อยละ)	๒๐.๐๖	๒๐.๓๐	๒๙.๔๖	๒๒.๔๖	๑๘.๘๐	๕๙.๘๐	๔๙.๖๖	๖๔.๕๕	๔๖.๒๒	๓๘.๓๐
PN_๐๓ ร้อยละของครัวเรือนที่เข้าถึงน้ำประปา (ร้อยละ)****	๑๕.๘๗	๑๖.๑๕	๑๖.๔๔	๑๖.๕๓	๑๖.๘๑	๒๒.๑๕	๒๒.๗๗	๒๓.๑๘	๒๓.๗๐	๒๔.๒๒
PN_๐๔ ร้อยละของประชากรที่ประสบอุทกภัย (ร้อยละ)*, ****	๐.๐๐	๐.๐๐	๐.๗๘	๐.๑๘	๑.๕๑	๐.๐๐	๐.๐๔	๐.๔๒	๐.๔๔	๐.๖๕
PN_๐๕ ร้อยละของประชากรที่ประสบภัยแล้ง (ร้อยละ)*, ****	๐.๐๒	๐.๐๐	๐.๐๐	๐.๐๐	๐.๐๐	๒๕.๒๕	๑๓.๒๖	๐.๐๐	๐.๐๐	๐.๐๐
ด้านสันติภาพและยุติธรรม										
PC_๐๑ การแจ้งความคดีชีวิต ร่างกาย เพศ และคดีประทุษร้ายต่อทรัพย์สิน (ต่อแสนคน)*	๘๘.๐๔	๑๑๓.๔๙	๑๐๕.๒๘	๙๕.๖๗	๘๐.๘๖	๖๔.๙๒	๒๐๖.๒๓	๑๗๗.๔๐	๑๔๕.๔๒	๑๐๑.๒๕
PC_๐๒ จำนวนของประชากรในเรือนจำ (ต่อแสนคน)*	๔๓๗.๒๐	๓๗๙.๐๗	๔๔๖.๑๓	๕๐๘.๖๖	๕๐๒.๘๗	๔๘๔.๔๒	๓๗๘.๘๗	๔๒๑.๗๘	๕๒๖.๙๖	๔๗๙.๓๒
PC_๐๓ จำนวนเจ้าหน้าที่ตำรวจ (ต่อแสนคน)	๒๗๑.๕๒	๒๗๙.๑๒	๒๗๖.๘๓	๒๖๗.๙๘	๒๖๘.๐๕	๔๔๔.๗๔	๓๐๓.๐๙	๓๓๑.๔๔	๒๔๙.๙๑	๓๒๙.๑๕
PC_๐๔ อัตราการฆ่าตัวตาย (ต่อแสนคน)*	๖.๖๗	๖.๓๒	๖.๑๖	๖.๓๙	๗.๐๘	๔.๙๐	๕.๐๖	๖.๓๐	๕.๔๙	๖.๐๓
PC_๐๕ จำนวนผู้ถูกกักขังที่รอการพิพากษาในสัดส่วนของประชากรในเรือนจำ (ร้อยละ)*	๑๗.๘๒	๒๐.๖๕	๑๙.๙๔	๑๗.๗๑	๑๖.๕๒	๒๓.๗๐	๒๘.๗๘	๒๓.๔๕	๑๙.๓๖	๑๘.๖๐
ด้านความเป็นหุ้นส่วนพัฒนา										
PS_๐๑ ร้อยละของประชากรที่เข้าถึงอินเทอร์เน็ต (ร้อยละ)	๓๒.๗๓	๔๑.๒๗	๔๖.๘๒	๕๐.๘๐	๖๐.๗๕	๔๒.๓๕	๕๐.๔๒	๕๙.๕๙	๖๕.๕๑	๗๒.๐๐
PS_๐๒ ร้อยละภาษีที่ท้องถิ่นจัดเก็บได้ต่อรายได้รวมที่ไม่รวมเงินอุดหนุนและเงินอุดหนุนเฉพาะกิจ	๑๒.๑๙	๑๑.๘๑	๑๑.๗๗	๑๑.๐๒	๑๑.๕๖	๑๕.๗๓	๑๕.๒๙	๑๔.๔๗	๑๓.๘๔	๑๔.๒๑
PS_๐๓ ความสามารถในการเบิกจ่ายงบประมาณของจังหวัด (ร้อยละ)	๙๒.๑๕	๘๕.๗๒	๘๑.๕๖	๗๐.๑๔	๗๑.๘๗	๙๖.๒๑	๙๗.๗๓	๘๙.๔๙	๘๙.๗๗	๑๐๐.๐๐
PS_๐๔ สัดส่วนองค์กรชุมชนต่อประชากรแสนคน (แห่ง/แสนคน)****	๑๑๐.๑๕	๑๐๙.๖๒	๑๒๗.๓๙	๑๒๙.๓๒	๑๔๒.๘๒	๑๖๓.๘๘	๑๖๑.๘๖	๒๐๙.๘๐	๒๑๓.๔๘	๒๓๖.๔๕

ดัชนีความก้าวหน้าของคน

ดัชนีความก้าวหน้าของคน (Human Achievement Index : HAI)

จังหวัด : สระบุรี

- ผลิตภัณฑ์มวลรวมจังหวัด (GPP) ปี 2560 มูลค่า 236,636 ล้านบาท
- ประชากร ปี 2560 จำนวน 715 พันคน



ตารางที่ ๓.๓๓ ดัชนีความก้าวหน้าของคนจำแนกตามมิติ

มิติย่อย	คะแนน			ลำดับที่		
	๒๕๕๘	๒๕๖๐	๒๕๖๒p	๒๕๕๘	๒๕๖๐	๒๕๖๒
ดัชนีย่อยด้านสุขภาพ	๐.๖๑๐๓	๐.๖๐๐๘	๐.๕๙๔๕	๓๘	๓๑	๓๑
ดัชนีย่อยด้านการศึกษา	๐.๕๕๖๐	๐.๕๖๘๔	๐.๕๐๘๖	๓๐	๒๑	๒๑
ดัชนีย่อยด้านชีวิตการงาน	๐.๗๕๒๒	๐.๗๑๔๗	๐.๗๒๐๘	๙	๒๘	๓๒
ดัชนีย่อยด้านรายได้	๐.๖๕๖๑	๐.๖๕๖๘	๐.๖๓๕๖	๑๓	๑๒	๑๓
ดัชนีย่อยด้านที่อยู่อาศัยและสภาพแวดล้อม	๐.๗๙๓๘	๐.๘๔๘๐	๐.๘๔๐๗	๕๙	๕๑	๕๗
ดัชนีย่อยด้านชีวิตครอบครัวและชุมชน	๐.๖๘๑๘	๐.๖๐๔๔	๐.๖๐๙๒	๑๘	๔๓	๔๗
ดัชนีย่อยด้านการคมนาคมและการสื่อสาร	๐.๖๒๗๓	๐.๗๐๕๕	๐.๗๔๑๘	๑๘	๒๔	๑๗
ดัชนีความก้าวหน้าของคน	๐.๖๔๕๒	๐.๖๓๖๒	๐.๖๔๕๔	๑๕	๑๓	๑๓

สำนักงานสภาพัฒนาการเศรษฐกิจและสังคมแห่งชาติ ได้จัดทำดัชนีความก้าวหน้าของคน (HUMAN ACHIEVEMENT INDEX – HAI) ปี ๒๕๖๒ โดยมีวัตถุประสงค์เพื่อใช้เป็นเครื่องมือประเมินความก้าวหน้าของคน ในระดับจังหวัด และเพื่อให้จังหวัดต่างๆ ได้ทราบถึงตำแหน่งความก้าวหน้าของคนในจังหวัดของตน เพื่อจะได้ ดำเนินการแก้ไขปัญหาและพัฒนาคนในจังหวัดให้มีคุณภาพชีวิตที่ดียิ่งขึ้น

ในปี พ.ศ. ๒๕๖๒ จังหวัดสระบุรีมีดัชนีความก้าวหน้าของคนอยู่อันดับที่ ๑๓ ของประเทศ มีค่าคะแนนเท่ากับ ๐.๖๔๕๔ โดยมีคะแนนเพิ่มขึ้นจากปี พ.ศ. ๒๕๖๐ ที่มีค่าคะแนนเท่ากับ ๐.๖๓๖๒ ทั้งนี้มีดัชนี ย่อยที่มีค่าคะแนนลดลง ๒ ดัชนี ได้แก่ ด้านสุขภาพ และด้านที่อยู่อาศัยและสภาพแวดล้อม

นอกจากนี้มิติชีวิตการงาน ในตัวชี้วัดอัตราการว่างงานมีค่าแนวโน้มเพิ่มขึ้น อยู่ในอันดับที่ ๓๒ ของ ประเทศ รวมทั้งอัตราการประสบอันตรายหรือเจ็บป่วยเนื่องจากการทำงานอยู่ในอันดับที่ ๖๙ ของประเทศ ส่วนมิติด้านที่อยู่อาศัยและสภาพแวดล้อม ประเด็นเรื่องสัดส่วนเฉลี่ยการปล่อยก๊าซเรือนกระจกอยู่ในอันดับที่ ๖๒ ของประเทศ ส่วนด้านความมั่นคงในการจ้างงานคดี ชีวิตร่างกาย เพศ และคดี ประทุษร้ายต่อทรัพย์สิน และจำนวนคดีอุบัติเหตุบนถนน ถึงแม้ว่ามีแนวโน้มลดลง แต่ยังคงอยู่ในอันดับที่ ๖๖ และ ๕๘ ตามลำดับ ดังนั้น เรื่องความปลอดภัยทั้งด้านชีวิต และทรัพย์สิน รวมทั้งด้านสุขภาพของประชาชนถือว่าเป็นประเด็นที่จังหวัด ควรให้ความสำคัญอย่างยิ่ง

ตารางที่ ๓.๓๔ ดัชนีความก้าวหน้าของคน

มิติ	รายการ	หน่วย	ข้อมูลตัวชี้วัด			ลำดับที่		
			๒๕๕๘	๒๕๖๐	๒๕๖๒	๒๕๕๘	๒๕๖๐	๒๕๖๒
ด้านสุขภาพ	ทารกแรกเกิดที่มีน้ำหนัก	ร้อยละ	๙.๒๒	๑๑.๐๗	๑๑.๐๗	๒๔	๖๕	๖๕
	ประชากรที่เจ็บป่วยที่เป็นผู้ป่วยใน	ร้อยละ	๑๑.๗๘	๑๐.๙๒	๑๐.๙๒	๕๗	๔๔	๔๔
	ประชากรที่พิการ	ร้อยละ	๒.๙๔	๒.๙๕	๓.๐๖	๔๗	๔๑	๔๑
	คะแนนสุขภาพจิต	ร้อยละ	๗๒.๖๐	๗๒.๖๐	๗๒.๖๐	๑๐	๑๐	๑๐
ด้านการศึกษา	จำนวนปีการศึกษาเฉลี่ยของประชากรอายุ ๑๕ ปีขึ้นไป	ปี	๘.๙๑	๘.๘๒	๙.๐๖	๑๐	๑๓	๙
	อัตราการเข้าเรียนมัธยมศึกษาตอนปลายและอาชีวศึกษา	ร้อยละ	๗๘.๗๗	๘๑.๘๖	๘๑.๘๘	๒๗	๒๕	๒๕
	ค่าเฉลี่ยเขาวนปัญญาของเด็กนักเรียนไทยชั้น ป.๑	คะแนน	๙๖.๙๗	๙๙.๘๓	๙๙.๘๓	๕๗	๓๐	๓๐
	คะแนนเฉลี่ยการทดสอบ O-NET ระดับมัธยมศึกษาตอนปลาย	ร้อยละ	๓๓.๙๘	๓๒.๓๑	๓๔.๒๖	๓๕	๓๖	๓๖
ด้านชีวิต การงาน	อัตราการว่างงาน	ร้อยละ	๐.๖๑	๑.๖๔	๑.๘๓	๓๑	๖๔	๗๒
	อัตราการทำงานต่ำระดับ	ร้อยละ	๐.๐๔	๐.๒๗	๐.๐๐	๑๔	๓๖	๑
	แรงงานที่มีประกันสังคม	ร้อยละ	๕๐.๖๒	๕๔.๑๖	๕๗.๘๐	๑๐	๑๐	๑๐
	อัตราการประสบอันตรายหรือเจ็บป่วยเนื่องจากการทำงาน	ต่อลูกจ้าง ๑,๐๐๐ คน	๑๑.๘๙	๑๑.๗๓	๑๑.๗๓	๖๑	๖๙	๖๙
ด้านรายได้	รายได้เฉลี่ยของครัวเรือนต่อเดือน	บาท	๒๙,๔๑๓	๓๕,๓๗๘	๓๕,๓๗๘	๑๐	๖	๖
	สัดส่วนประชากรยากจน	ร้อยละ	๔.๙๗	๑.๕๖	๗.๐๗	๒๙	๘	๒๓
	ครัวเรือนที่มีหนี้สินเพื่อการอุปโภคบริโภค	ร้อยละ	๔๐.๖๒	๔๓.๖๑	๔๓.๖๑	๔๖	๕๕	๕๕
	ค่าสัมประสิทธิ์ความไม่เสมอภาคของรายได้	ร้อยละ	๓๔.๔๒	๔๐.๕๐	๔๐.๕๐	๑๑	๒๙	๒๙
ด้านที่อยู่อาศัย และ สภาพแวดล้อม	ครัวเรือนที่มีบ้านและที่ดินเป็นของตนเอง	ร้อยละ	๗๕.๗๒	๗๓.๖๒	๗๑.๔๐	๕๓	๕๓	๕๘
	สัดส่วนเฉลี่ยการปล่อยก๊าซเรือนกระจก	ตันก๊าซเรือนกระจกต่อคน	๒.๙๗	๓.๑๐	๓.๑๐	๕๙	๖๒	๖๒
	ประชากรที่ประสบอุทกภัย	ร้อยละ	๐.๐๐	๐.๔๒	๐.๔๔	๑	๓๕	๕๒
	ประชากรที่ประสบภัยแล้ง	ร้อยละ	๒๕.๒๕	๐.๐๐	๐.๐๐	๗๐	๑	๑

ตารางที่ ๓.๓๕ ดัชนีความก้าวหน้าของคน (ต่อ)

มิติ	รายการ	หน่วย	ข้อมูลตัวชี้วัด			ลำดับที่		
			๒๕๕๘	๒๕๖๐	๒๕๖๒	๒๕๕๘	๒๕๖๐	๒๕๖๒
ด้านชีวิต ครอบครัวและ ชุมชน	เด็กอายุ ๑๕-๑๗ ปีที่ทำงาน	ร้อยละ	๙.๐๖	๖.๖๖	๕.๓๑	๒๗	๒๓	๑๖
	ครัวเรือนที่มีหัวหน้าครัวเรือนเดี่ยว	ร้อยละ	๒๖.๑๒	๒๔.๕๑	๒๑.๙๗	๔๗	๓๐	๒๑
	ผู้สูงอายุที่อยู่ล้งคนเดียว	ร้อยละ	๕.๖๓	๕.๕๖	๙.๐๖	๓๑	๒๐	๖๐
	การแจ้งความคดี ชีวิตร่างกาย เพศ และคดีประทุษร้ายต่อทรัพย์	รายต่อประชากรแสนคน	๖๔.๙๒	๑๗๗.๔๐	๑๔๕.๔๒	๒๖	๗๐	๖๖
ด้านการ คมนาคมและ การสื่อสาร	หมู่บ้านที่ถนนสายหลักใช้การได้ตลอดปี	ร้อยละ	๖๐.๖๕	๖๔.๑๕	๖๔.๑๕	๒๖	๒๙	๒๙
	จำนวนคดีอุบัติเหตุบนท้องถนน	รายต่อประชากรแสนคน	๘๘.๗๖	๑๔๖.๗๒	๑๓๗.๐๕	๕๗	๖๖	๕๘
	ประชากรที่มีโทรศัพท์	ร้อยละ	๘๑.๑๑	๘๗.๒๗	๘๙.๖๒	๑๙	๓๕	๒๖
	ประชากรที่เข้าถึงอินเทอร์เน็ต	ร้อยละ	๔๒.๓๕	๕๙.๕๙	๖๕.๕๑	๑๓	๑๐	๙
ด้านการมี ส่วนร่วม	ประชากรที่ใช้สิทธิประชามติร่างรัฐธรรมนูญ ปี ๒๕๕๙	ร้อยละ	๘๑.๕๐	๖๔.๐๘	๖๔.๐๘	๕	๑๘	๑๘
	จำนวนองค์กรชุมชน	แห่งต่อประชากรแสนคน	๑๖๓.๘๘	๒๐๙.๘๐	๒๑๓.๔๘	๒๕	๒๐	๒๒
	ครัวเรือนที่เป็นสมาชิกกลุ่ม/องค์กรในท้องถิ่น	ร้อยละ	๖๘.๐๐	๖๕.๐๓	๖๕.๐๓	๕๙	๕๘	๕๘
	ครัวเรือนที่มีส่วนร่วมทำกิจกรรมสาธารณะของหมู่บ้าน	ร้อยละ	๙๘.๒๙	๙๙.๒๗	๙๙.๕๕	๕๑	๔๕	๔๖

ที่มา : สำนักงานสภาพัฒนาการเศรษฐกิจและสังคมแห่งชาติ

จากข้อมูลเชิงเปรียบเทียบ ปัญหา/ความต้องการในพื้นที่ ตัวชี้วัดศักยภาพตาม ตัวชี้วัดของแผนพัฒนา เศรษฐกิจและสังคม ฉบับที่ ๑๒ ดัชนีความก้าวหน้าของคน และตัวชี้วัดการพัฒนาระดับ จังหวัด สรุปได้ดังนี้

๑. ภาคอุตสาหกรรมมีมูลค่าผลิตภัณฑ์มวลรวมเพิ่มขึ้น จำนวนโรงงานและ เงินทุนเพิ่มขึ้น แต่มีจำนวน คนงานลดลงอย่างต่อเนื่อง ซึ่งจังหวัดสระบุรีมีสถานประกอบการที่เป็นแหล่ง วัตถุประสงค์และวัสดุก่อสร้าง ทำให้กิจกรรมการผลิตส่งผลกระทบต่อสิ่งแวดล้อมเป็นอย่างมาก อย่างไรก็ตามได้มีการ กำหนดเขตควบคุม มลพิษและดำเนินการบริหารจัดการอย่างเข้มงวดเพื่อแก้ไขปัญหามลพิษทางอากาศ ซึ่ง จังหวัดสระบุรี ควรให้ความสำคัญในประเด็นดังกล่าว และขยายผลสู่อุตสาหกรรมอื่น ๆ ในพื้นที่ ส่วนด้าน แรงงาน ขาดแคลน แรงงานฝ่ายผลิต และระดับฝีมือเนื่องจากการผลิตบุคลากรไม่ตรงตามความต้องการของ ตลาดแรงงาน

๒. วิสาหกิจขนาดกลางและขนาดย่อมประสบปัญหาด้านเงินทุนกับสถาบัน การเงิน ขาดความพร้อมใน การปรับเปลี่ยนเทคโนโลยีที่นำไปสู่นวัตกรรมใหม่ ไม่สามารถเข้าถึงแหล่งเงินทุน เพื่อใช้เป็นเงินทุนหมุนเวียนและ พัฒนาธุรกิจ ทำให้ขาดการพัฒนาผลิตภัณฑ์ใหม่ที่ตอบสนองความต้องการของ ตลาดได้ ส่วนด้านการท่องเที่ยว ยังมีช่องว่างการพัฒนาด้านการท่องเที่ยว ทั้งการเพิ่มกิจกรรมการท่องเที่ยว ยืด ระยะเวลาพำนักสร้างรายได้ ให้จังหวัด และเพื่อเพิ่มอัตราการเข้าพักเพื่อให้เต็มความสามารถในการให้บริการ

๓. ภาคเกษตรเป็นฐานการผลิตสินค้าเกษตรและเกษตรแปรรูปที่สำคัญ โดยมี สินค้าเกษตรสำคัญของ จังหวัด ได้แก่ ข้าว ข้าวโพดเลี้ยงสัตว์ อ้อยโรงงาน มันสำปะหลัง และเป็น ๑ ใน ๑๔ เมืองสมุนไพรของประเทศ ด้านการปศุสัตว์ ได้แก่ โคเนื้อ โคนม เนื้อไก่เนื้อ และ ไก่ไข่ (ไข่ไก่) อย่างไรก็ตามสัดส่วน มูลค่าผลิตภัณฑ์มวลรวม ภาคเกษตรต่อผลิตภัณฑ์มวลรวมทั้งหมดมีสัดส่วนลดลง รวมทั้งปริมาณน้ำไม่เพียงพอ ในฤดูแล้ง และขาดแคลน แหล่งน้ำในพื้นที่การเกษตรนอกเขตชลประทาน และเกษตรกรรมมีสัดส่วนหนี้เสียต่อ ปริมาณเงินให้กู้ยืม เพื่อการเกษตรค่อนข้างสูง

๔. ด้านรายได้ และเงินออมเฉลี่ยต่อครัวเรือนปรับตัวลดลง และมีค่า สัมประสิทธิ์ความไม่เสมอภาค ด้านรายได้และสัดส่วนคนจนปรับตัวลดลง แสดงให้เห็นถึงความเหลื่อมล้ำมีการ ปรับตัวลดลง ทางด้านสุขภาพ ประชาชนในจังหวัดสระบุรีส่วนใหญ่มีสาเหตุการเสียชีวิตสูงที่สุด ๓ อันดับแรก ได้แก่ โรคมะเร็งทุกชนิด โรคปอดอักเสบ และโรคหลอดเลือดในสมอง ซึ่งโรคปอดอักเสบมีแนวโน้มอัตราการ เสียชีวิตเพิ่มสูงขึ้น อย่างต่อเนื่อง ส่วนทางด้านความมั่นคงแนวโน้มของจำนวนคดีอาญา และคดียาเสพติดมี แนวโน้มปรับตัวลดลง ขณะที่การเกิดอุบัติเหตุบนท้องถนนมีจำนวนขยายตัวเพิ่มขึ้นอย่างต่อเนื่องทุกปี

๕. มลพิษทางอากาศยังคงเป็นปัญหาอย่างต่อเนื่อง โดยมีจำนวนวันที่มีค่า PM. 10 และ PM. 2.5 เกินค่ามาตรฐานมีแนวโน้มลดลง โดยเกิดสูงสุดที่ตำบลหน้าพระลาน จังหวัดสระบุรี นอกจากนี้สัดส่วน ก๊าซเรือนกระจกต่อผลิตภัณฑ์มวลรวมจังหวัดมีแนวโน้มมากขึ้นเท่ากับ ๓.๑๐ และมีค่าสูงกว่าค่าเฉลี่ย ของประเทศ สะท้อนการใช้พลังงานที่ไม่เหมาะสม หรือมีกิจกรรมที่ก่อให้เกิดก๊าซเรือนกระจก เพิ่มขึ้นส่งผลต่อ การเกิดสภาวะโลกร้อน นอกจากนี้มีปริมาณขยะปรับตัวเพิ่มขึ้น อีกทั้งคุณภาพน้ำปรับตัวแย่ลง ต่อเนื่อง

อย่างไรก็ตามสถานการณ์การเปลี่ยนแปลงของโลกทั้งความก้าวหน้าทาง เทคโนโลยี การเปลี่ยนแปลง โครงสร้างของประชากร การเปลี่ยนแปลงสภาพภูมิอากาศ และการขยายตัวของ เมือง ย่อมส่งผลกระทบต่อ การพัฒนาจังหวัด ดังนั้นจังหวัดสระบุรีควรให้ความสำคัญและเน้นการพัฒนา ดังนี้

๑. บริหารจัดการทรัพยากรธรรมชาติและสิ่งแวดล้อมอย่างมีประสิทธิภาพ แก้ไขปัญหามลพิษ จากภาคอุตสาหกรรมโดยเฉพาะฝุ่นละอองขนาดเล็ก การรักษาคุณภาพน้ำ การบริหาร

จัดการน้ำเพื่อ ภาคการเกษตร และอุตสาหกรรม และการอนุรักษ์ พื้นฟูป่าไม้ รวมทั้งรณรงค์ประหยัดพลังงาน และส่งเสริม พลังงานทางเลือกในภาคครัวเรือนและชุมชน

๒. พัฒนาคมนาคมขนส่งและโลจิสติกส์เพื่อเป็นศูนย์กลางการบริการการขนส่งและโลจิสติกส์ ทั้งทางบก และทางราง รองรับขยายตัวของกิจกรรมทางเศรษฐกิจต่าง ๆ ทั้งการท่องเที่ยวดูอุตสาหกรรม ธุรกิจการค้า การคมนาคมขนส่ง

๓. เพิ่มมูลค่าสินค้าเกษตรด้วยการแปรรูปมูลค่าสูงให้ได้คุณภาพและมาตรฐาน เพิ่มประสิทธิภาพ การบริหารจัดการสินค้าเกษตรตลอดห่วงโซ่อุปทาน รวมทั้งพัฒนาเกษตรกรผู้ประกอบการวิสาหกิจชุมชน และผู้ประกอบการ SMEs ให้สามารถเข้าถึงเทคโนโลยีและนวัตกรรมเพื่อใช้ในการดำเนินธุรกิจตลอด กระบวนการควบคู่กับการพัฒนาองค์ความรู้ความเป็นผู้ประกอบการ

๔. ควรเน้นเสริมสร้างสังคมแห่งการเรียนรู้ให้กับเด็กและเยาวชน ด้วยการพัฒนาทักษะที่จำเป็นในศตวรรษที่ ๒๑ รวมทั้งปลูกฝังเด็กและเยาวชนให้เป็นผู้รักท้องถิ่นและรักษาสิ่งแวดล้อม

๒.๑.๔ การวิเคราะห์ จุดแข็ง จุดอ่อน โอกาส และอุปสรรค SWOT Analysis ของจังหวัดสระบุรี

๑) การวิเคราะห์จุดแข็ง และเหตุผลสนับสนุน

ตารางที่ ๓.๓๖ จุดแข็ง และเหตุผลสนับสนุน

จุดแข็ง	เหตุผลสนับสนุน
S๑. เป็นฐานการผลิตอุตสาหกรรมที่สำคัญของประเทศ	<ul style="list-style-type: none"> ❖ จังหวัดสระบุรีเป็นแหล่งอุตสาหกรรมการผลิตผลิตภัณฑ์อื่น ๆ ที่ทำจากแร่โลหะ ร้อยละ ๖.๔ ที่สำคัญของภาคกลาง ❖ เป็นแหล่งผลิตอุตสาหกรรม ผลิตปูนซีเมนต์ อุตสาหกรรมก่อสร้าง ที่สำคัญ <p>ที่มา : แผนพัฒนาภาคกลางและพื้นที่กรุงเทพมหานคร พ.ศ. ๒๕๖๐ – ๒๕๖๕ ฉบับทบทวน พฤษภาคม ๒๕๖๓ และแผนพัฒนา จังหวัดสระบุรี (พ.ศ.๒๕๖๑-๒๕๖๕) ฉบับทบทวน</p>
S๒. เป็นแหล่งผลิตสินค้าเกษตรและเกษตรแปรรูปที่สำคัญของภาคกลาง โคนม และแป๊ะเตี๋ย	<p>๑. แผนพัฒนาภาคกลางและพื้นที่กรุงเทพมหานคร พ.ศ. ๒๕๖๐ – ๒๕๖๕ ฉบับทบทวน พฤษภาคม ๒๕๖๓ ได้รายงานข้อมูลสภาพเศรษฐกิจและรายได้ภาคกลางโดยพบว่าจังหวัดสระบุรี เป็นแหล่งผลิตสินค้าเกษตร ด้านปศุสัตว์ ด้านการเพาะปลูก สำคัญดังนี้</p> <ul style="list-style-type: none"> ❖ ปศุสัตว์ เลี้ยงโคนม แป๊ะเตี๋ย ไก่เนื้อ สุกร ไก่ไข่ ❖ พืชไร่ ข้าวโพดเลี้ยงสัตว์ <p>นอกจากนี้ยังอยู่ในกลุ่มของจังหวัดพื้นที่ภาคกลางที่ได้รับการรับรองแหล่งผลิตสินค้าเกษตรอินทรีย์มากที่สุด คือ จังหวัดลพบุรี รองลงมาคือ จังหวัดสุพรรณบุรี จังหวัดสระบุรี จังหวัดประจวบคีรีขันธ์ และจังหวัด ราชบุรี</p>

จุดแข็ง	เหตุผลสนับสนุน
	<p>๒. รายงานผลตัวชี้วัดด้านการเกษตรเกี่ยวกับ จำนวน โรงงาน/สปก.ผลิตสินค้าเกษตรและอาหารที่ได้รับการ รับรองมาตรฐาน GMP/HACCP ในปี ๒๕๖๓ อยู่ในระดับ ดีมาก เป็นอันดับที่ ๒ ของประเทศ (ปี พ.ศ. ๒๕๖๔) จำนวนโคนมมากที่สุดของประเทศ (ปี พ.ศ. ๒๕๖๔) จำนวนแพะลำดับที่ ๑๙ ของประเทศ (ปี พ.ศ. ๒๕๖๔) จำนวนเป็ดเนื้อลำดับที่ ๔ ของประเทศ (ปี พ.ศ. ๒๕๖๔) จำนวนไก่เนื้อลำดับที่ ๖ ของประเทศ (ปี พ.ศ. ๒๕๖๔) จำนวนไก่ไข่ลำดับที่ ๑๓ ของประเทศ ที่มา : ระบบฐานข้อมูลโครงการฯของสำนักงานปลัดกระทรวง มหาดไทย กรมประมง และกรมปศุสัตว์</p>
<p>S๓. แหล่งท่องเที่ยวมีความหลากหลาย เชิงธรรมชาติ เชิงวัฒนธรรม</p>	<p>จังหวัดสระบุรีมีแหล่งท่องเที่ยวที่หลากหลายทั้งแหล่ง ท่องเที่ยวทางธรรมชาติ (Natural Attraction) แหล่ง ท่องเที่ยวทางประวัติศาสตร์/โบราณสถาน (Historical Attraction อาทิเช่น ศูนย์ศึกษาธรรมชาติและท่องเที่ยว เชิงนิเวศเจ็ดคด-โป่งก้อนเส้า, อุทยานแห่งชาติน้ำตกสาม หลั่น, สวนพฤกษศาสตร์ภาคกลาง, น้ำตกเจ็ดสาวน้อย, น้ำตกมวกเหล็ก, วัดพระพุทธรบาทราชวรมหาวิหาร, วัดพระพุทธราย, ถ้ำผาเสด็จ, ถ้ำนารายณ์หรือถ้ำเขาวง, ถ้ำ พระโพธิ์สัตว์, วัดป่าสว่างบุญ, วัดไผ่ล้อม, วัดเขาวง, วัดป่าสว่างบุญ, ฟาร์มโคนมไทย-เดนมาร์ค, สวนดอก เบญจมาศบึงเต้, หอวัฒนธรรมพื้นบ้านไทยวน</p>
<p>S๔. มีความหลากหลายทางวัฒนธรรมหลายชาติพันธุ์</p>	<p>จังหวัดสระบุรีมีความหลากหลายชาติพันธุ์ อาทิ</p> <ul style="list-style-type: none"> ❖ ลาวเวียงคือ ลาวมาจากนครเวียงจันทน์ ปัจจุบันมีอยู่มากที่อำเภอแก่งคอย อำเภอหนองแค อำเภอหนองแซง อำเภอวิหารแดง อำเภอเสาไห้ อำเภอ บ้านหมอ ลาวพวนคือ ลาวที่มาจากเมืองพวน (แขวง เชียงขวาง) ตั้งถิ่นฐานที่อำเภอหนองโดน และอำเภอ ดอนพุดลาว แก้วคือ ลาวที่มาจากชนบทชานเมือง เวียงจันทน์ ปัจจุบันตั้งถิ่นฐานที่บ้านตาลเสี้ยน บ้าน หนองระกำ อำเภอพระพุทธบาท และบางหมู่บ้านใน อำเภอหนองโดน ลาวญ้อ คือ ลาวที่มาจากเมืองคำเกิด ❖ คนยวน (มาจากโยนก) ปัจจุบันมีอยู่ทุก อำเภอในจังหวัดสระบุรี (ยกเว้นอำเภอหนองโดน และ อำเภอดอนพุด) คนยวนเหล่านี้ได้นำภาษา และ ประเพณีวัฒนธรรมของล้านนาไทยมาใช้สืบทอดกันมา จนถึงทุกวันนี้

จุดแข็ง	เหตุผลสนับสนุน
S๕. การจัดการของเสียอันตรายจากชุมชนที่มีประสิทธิภาพ	(๒๕๖๒) สัดส่วนของเสียอันตรายจากชุมชนที่ถูกส่งไปกำจัดอย่างถูกต้องอยู่ในระดับดีมาก (อันดับ ๑ ของ ประเทศ) ที่มา : ระบบฐานข้อมูลโครงการฯของสำนักงานปลัดกระทรวง มหาดไทย

๒) การวิเคราะห์จุดอ่อนของจังหวัดสระบุรีและเหตุผลสนับสนุน

ตารางที่ ๓.๓๗ จุดอ่อน และเหตุผลสนับสนุน

จุดอ่อน	เหตุผลสนับสนุน
W๑. ปริมาณน้ำต้นทุนต่อความต้องการใช้น้ำอยู่ในระดับต้องการปรับปรุง และคุณภาพน้ำลดลงอย่างต่อเนื่อง	<ul style="list-style-type: none"> ❖ ปี๒๕๖๓ มีปริมาณน้ำต้นทุนต่อความต้องการใช้น้ำ - ๑๔๓ ล้าน ลบ.ม. ต่ำกว่าค่าเฉลี่ยของประเทศเป็น อย่างมาก (ลำดับที่ ๖๕ ของประเทศ) และมีแนวโน้มลดลงอย่างต่อเนื่องซึ่งอาจเกิดภาวะขาดแคลนน้ำในช่วง ฤดูแล้ง ❖ คุณภาพน้ำลดลงอย่างต่อเนื่อง ซึ่งในปี ๒๕๖๓ มีค่าดัชนี WQI เท่ากับ ๕๘ คะแนน ซึ่งต่ำกว่าค่าเฉลี่ยของประเทศ (ลำดับที่ ๕๖ ของประเทศ) ที่มา : ระบบฐานข้อมูลโครงการฯของสำนักงานปลัดกระทรวง มหาดไทย
W๒. ปริมาณขยะมูลฝอยเพิ่มขึ้น การจัดการขยะที่ต้องลดลง และสัดส่วนการนำขยะมูลฝอยในชุมชนไปใช้ประโยชน์มีน้อย	<ul style="list-style-type: none"> ❖ สัดส่วนขยะมูลฝอยชุมชนที่ถูกนำไปใช้ ประโยชน์ เท่ากับ ร้อยละ ๓๕.๑๔ โดยมีแนวโน้มลดลง จากปี ๒๕๖๑ (ลำดับที่ ๕๔ ของประเทศ) ❖ สัดส่วนของขยะมูลฝอยชุมชนที่ได้รับการจัดการอย่างถูกต้อง เท่ากับ ร้อยละ ๗๓.๑๔ โดยมีแนวโน้มลดลงจากปี ๒๕๖๐ (ลำดับที่ ๔๗ ของประเทศ) ที่มา : ระบบฐานข้อมูลโครงการฯ ของสำนักงานปลัดกระทรวงมหาดไทย
W๓. อัตราการเสียชีวิตของประชาชนจากโรคปอดอักเสบมีแนวโน้มเพิ่มขึ้น	ด้านสุขภาพของประชาชนในจังหวัดสระบุรีมีอัตราการเสียชีวิตสูงโดยสาเหตุการเสียชีวิตเกิดจากรโรคปอดอักเสบ ๑๐๑.๑ ต่อประชากรแสนคน และมีแนวโน้มเพิ่มสูงขึ้นอย่างต่อเนื่อง
W๔. อัตราการเกิดคดีอาชญากรรมมีอัตราสูงกว่าค่าเฉลี่ยของประเทศ	อัตราการเกิดคดีอาชญากรรมมีแนวโน้มลดลงเป็น ๑๐๔ คดีต่อประชากรแสนคนซึ่งสูงกว่าค่าเฉลี่ยของ ประเทศ (ลำดับที่ ๕๐ ของประเทศ) ที่มา : ระบบฐานข้อมูลโครงการฯ ของสำนักงานปลัดกระทรวงมหาดไทย

จุดอ่อน	เหตุผลสนับสนุน
W๕. ปัญหาด้านมลพิษ	<p>❖ ปัญหามลพิษขนาดเล็กที่เพิ่มขึ้น โดยเฉพาะในพื้นที่ตำบลหน้าพระลาน อำเภอเฉลิมพระเกียรติ จังหวัดสระบุรี ซึ่งเป็นเขตอุตสาหกรรมก่อสร้าง จึงเป็นพื้นที่ที่มีปัญหามลพิษขนาดเล็กไม่เกิน ๑๐ ไมคอนมากที่สุดของประเทศ</p> <p>❖ จำนวนเรื่องร้องเรียนด้านปัญหามลพิษอยู่ในระดับที่ต้องปรับปรุง โดยมีจำนวนข้อร้องเรียนลดลง แต่ยังคงอยู่ในลำดับที่ ๖๘ ของประเทศ</p> <p>ที่มา : แผนพัฒนาภาคกลางและกรุงเทพมหานคร พ.ศ. ๒๕๖๕-๒๕๗๐ และระบบฐานข้อมูลโครงการฯ ของสำนักงานปลัดกระทรวงมหาดไทย</p>
W๖. รายได้ภาคการท่องเที่ยวต่ำกว่าค่าเฉลี่ยของประเทศ	<p>ปี ๒๕๖๒ มีรายได้จากการท่องเที่ยวต่ำกว่าค่าเฉลี่ยของประเทศ (ลำดับที่ ๒๙ ของประเทศ)</p> <p>ที่มา : ระบบฐานข้อมูลโครงการฯ ของสำนักงานปลัดกระทรวงมหาดไทย</p>
W๗. กำลังแรงงานมีแนวโน้มว่างงานมากขึ้น	<p>สัดส่วนกำลังแรงงานมีแนวโน้มลดลงเล็กน้อย และกำลังแรงงานมีแนวโน้มว่างงานมากขึ้นในปี ๒๕๖๓มีกำลังแรงงานว่างงานร้อยละ ๒.๖๖ ของประชากรอายุ ๑๕ ขึ้นไป นอกจากนี้ในปี ๒๕๖๒ จังหวัดที่พึ่งพาแรงงานต่างด้าวเพิ่มขึ้นจากปี ๒๕๖๑ ถึงร้อยละ ๗๕.๙๖ ส่วนใน ปี พ.ศ. ๒๕๖๓ มีจำนวนแรงงานต่างด้าวลดลงร้อยละ ๑๘.๑๔ จากสถิติความต้องการแรงงานเพิ่มขึ้นในพื้นที่ปี ๒๕๖๓-๒๕๖๘ มีแนวโน้มลดลงร้อยละ ๒๕.๖๐</p> <p>ที่มา : ระบบฐานข้อมูลโครงการฯ ของสำนักงานปลัดกระทรวงมหาดไทย</p>
W๘ สัดส่วนเฉลี่ยการปล่อยก๊าซเรือนกระจกมีแนวโน้มเพิ่มขึ้น	<p>❖ สัดส่วนเฉลี่ยการปล่อยก๊าซเรือนกระจกมีแนวโน้มเพิ่มขึ้นจาก ๒.๙๗ ตัน ก๊าซเรือนกระจกต่อคน เป็น ๓.๑๐ ตันก๊าซเรือนกระจกต่อคนอยู่อันดับที่ ๖๒ ของประเทศ</p> <p>❖ ปี ๒๕๖๓ มีพื้นที่เก็บเกี่ยวข้าวประมาณ ๓๒๒,๙๐๒ ไร่ มีพื้นที่คาดการณ์ว่าจะเผาฟาง ๒๒๖,๐๓๑ ไร่ ปริมาณฟางข้าวที่ถูกเผาประมาณ ๑๔๖,๙๒๐,๔๑๐ กิโลกรัม คาดการณ์ปล่อย Black Carbon ประมาณ ๘,๘๑๕.๒๒ กิโลกรัม (คิดเป็นสัดส่วนการปล่อยก๊าซ ร้อยละ ๖.๗๗ ของภาคกลาง)</p> <p>ที่มา : ระบบฐานข้อมูลโครงการฯ ของสำนักงานปลัดกระทรวงมหาดไทย</p>
W๑. ปริมาณน้ำต้นทุนต่อความต้องการใช้น้ำอยู่ในระดับต้องการปรับปรุง และคุณภาพน้ำลดลงอย่างต่อเนื่อง	<p>❖ ปี๒๕๖๓ มีปริมาณน้ำต้นทุนต่อความต้องการใช้ น้ำ - ๑๔๓ ล้าน ลบ.ม. ต่ำกว่าค่าเฉลี่ยของประเทศเป็น อย่างมาก (ลำดับที่ ๖๕ ของประเทศ) และมีแนวโน้ม ลดลงอย่างต่อเนื่องซึ่งอาจเกิดภาวะขาดแคลนน้ำในช่วง ฤดูแล้ง</p> <p>❖ คุณภาพน้ำลดลงอย่างต่อเนื่อง ซึ่งในปี ๒๕๖๓ มีค่าดัชนี WQI เท่ากับ ๕๘ คะแนน ซึ่งต่ำกว่าค่าเฉลี่ย ของประเทศ (ลำดับที่ ๕๖ ของประเทศ)</p> <p>ที่มา : ระบบฐานข้อมูลโครงการฯ ของสำนักงานปลัดกระทรวงมหาดไทย</p>

๓) การวิเคราะห์โอกาสของจังหวัดสระบุรี และเหตุผลสนับสนุน

ตารางที่ ๓.๓๘ โอกาส และเหตุผลสนับสนุน

โอกาส	เหตุผลสนับสนุน
<p>๐๑. นโยบายโครงสร้างพื้นฐานด้านคมนาคม</p>	<p>ยุทธศาสตร์การพัฒนาระบบคมนาคมขนส่งของไทย ระยะ ๒๐ ปี (พ.ศ. ๒๕๖๑-๒๕๘๐) มกราคม ๒๕๖๒ แผนพัฒนาโครงสร้างพื้นฐานด้านคมนาคมขนส่งของไทย พ.ศ. ๒๕๕๘ - ๒๕๖๕ และ แผนปฏิบัติการด้านคมนาคมขนส่งฯ มุ่งยกระดับการขนส่งและ โลจิสติกส์ เพื่อเพิ่มขีดความสามารถในการแข่งขันของ ประเทศ โดยพัฒนาโครงสร้างพื้นฐานด้านคมนาคม ขนส่งในทุกสาขา ทั้งทางราง ถนน น้ำ และอากาศ รวมทั้งการเชื่อมโยง โครงข่ายอย่างเป็นระบบ ซึ่ง กระทรวงคมนาคมได้เร่งรัดขับเคลื่อนการดำเนิน โครงการภายใต้แผนดังกล่าว อย่างเป็นรูปธรรม โครงการพัฒนาระบบรถไฟความเร็วสูง เพื่อเชื่อมโยง ภูมิภาค ช่วงกรุงเทพมหานคร-หนองคาย (ระยะที่ ๑ ช่วงกรุงเทพมหานคร-นครราชสีมา) โครงการ พัฒนา ทางหลวงพิเศษระหว่างเมือง ๓ โครงการ (สายพัทยา- มาบตาพุด สายบางปะอิน-นครราชสีมา และสายบางใหญ่- กาญจนบุรี)</p>
<p>๐๒. พฤติกรรมในการดูแลสุขภาพเชิงป้องกัน</p>	<p>แนวโน้มพฤติกรรมของผู้บริโภคมีความใส่ใจใน เรื่องคุณค่าทางโภชนาการเพิ่มสูงขึ้นและเป็นอาหารที่เป็น มิตรต่อสิ่งแวดล้อม แนวโน้มพฤติกรรมของผู้บริโภคมี ความใส่ใจในเรื่องคุณค่าทางโภชนาการเพิ่มสูงขึ้นและเป็น อาหารที่เป็นมิตรต่อสิ่งแวดล้อม โดยมีความต้องการ โภชนาการที่ดีขึ้น ต้องการสินค้าที่สดใหม่ เลือก รับประทานโปรตีนจากพืช รับประทานผักผลไม้เพิ่ม มากขึ้น และให้ความสนใจกับพืชท้องถิ่น กระแสความตระหนักในการดูแลสุขภาพในเชิง ป้องกัน (Preventive Care) มีแนวโน้มเด่นชัดขึ้น ทั่วโลก ซึ่งเป็นผล ให้ความต้องการอาหารเพื่อสุขภาพ รวมถึงอุปกรณ์และ บริการ การดูแลสุขภาพเพิ่มสูงขึ้น ในทิศทางเดียวกันใน อนาคต ที่มา : กรมพัฒนาธุรกิจการค้า กระทรวงพาณิชย์ และกรอบ แผนพัฒนาเศรษฐกิจและสังคมแห่งชาติ ฉบับที่ ๑๓</p>

โอกาส	เหตุผลสนับสนุน
<p>0๓. พฤติกรรมการใช้จ่ายที่ผ่านช่องทางออนไลน์เพิ่ม มากขึ้น</p>	<p>PwC ได้ เผยผลสำรวจมุมมองผู้บริโภคทั่วโลก (Global Consumer Insights Survey) ประจำปี ๒๕๖๔ ซึ่งทำการสำรวจพฤติกรรมของผู้บริโภคทั่วโลก รวมทั้งประเทศไทยจำนวนทั้งสิ้น ๘,๗๐๐ รายในช่วงการแพร่ระบาดของโควิด-๑๙ โดยพบข้อมูลเกี่ยวกับพฤติกรรมผู้บริโภคชาวไทยที่น่าสนใจ ดังนี้</p> <ul style="list-style-type: none"> ❖ ผลการสำรวจระบุว่าร้อยละ ๓๘ ของผู้บริโภคชาวไทยยังคงเลือกจับจ่ายสินค้าจากหน้าร้าน (Physical Store) เป็นช่องทางหลัก โดยเฉพาะอย่างยิ่งสินค้าอุปโภคบริโภคหรือสินค้าประเภทของชำ (Grocery) แต่ในขณะเดียวกันก็มีการจับจ่ายใช้สอยเพื่อซื้อสินค้าและบริการผ่านช่องทางออนไลน์ต่างๆ เป็นจำนวนมาก ไม่ว่าจะเป็นสมาร์ตโฟนหรือโทรศัพท์มือถือ (ร้อยละ ๓๗) ผู้ช่วยเสียงอัจฉริยะอุปกรณ์สมาร์ตโฮมภายในบ้าน (ร้อยละ ๓๑) และแท็บเล็ต (ร้อยละ ๒๕) เป็นต้น ❖ สอดคล้องกับแนวโน้มพฤติกรรมของผู้บริโภคทั่วโลกที่เห็นการเติบโตของการช้อปปิ้งออนไลน์เร่งตัวขึ้นในช่วงโควิด-๑๙ สำหรับสินค้าที่ผู้บริโภคนิยมซื้อออนไลน์เป็นอันดับต้น ๆ ได้แก่ สินค้าแฟชั่น ผลิตภัณฑ์เพื่อสุขภาพและความงาม และสินค้าประเภททำได้ด้วยตัวเอง (Do it Yourself: DIY) และการปรับปรุงบ้าน (Home Improvement) โดยอินเทอร์เน็ต เว็บไซต์ หรือแอปฯ ที่ใช้งานง่าย ความรวดเร็วในการขนส่งและการบริการที่น่าเชื่อถือ รวมถึงรีวิวจากลูกค้าท่านอื่น ล้วนเป็นปัจจัยที่ผู้บริโภคชาวไทยใช้พิจารณาประกอบการตัดสินใจเมื่อซื้อสินค้าออนไลน์ ซึ่งจะเห็นได้ว่าการแพร่ระบาดของ โควิด-๑๙ ทำให้ผู้บริโภคไทยปรับตัวไปสู่ดิจิทัลมากขึ้นภายในเวลาชั่วพริบตา ดังนั้นธุรกิจที่มีช่องทางการขายเป็นหน้าร้านเพียงช่องทางเดียว ต้องเร่งปรับตัว เพื่อไม่ให้เสียโอกาสทางธุรกิจ และควรขยายช่องทางการจำหน่ายเพื่อรองรับลูกค้าที่หันมาซื้อสินค้า ออนไลน์มากขึ้น แม้ในอนาคตวิกฤตโควิด-๑๙ จะผ่าน พ้นไปแล้วก็ตาม <p>ที่มา : PwC</p>

โอกาส	เหตุผลสนับสนุน
<p>O๔. การพัฒนาความก้าวหน้าของการพัฒนาเทคโนโลยีทางกายภาพและชีวภาพ (Biotechnology)</p>	<p>บทบาทของเทคโนโลยีชีวภาพ (Biotechnology) ปรากฏชัดเจนในปัจจุบัน อันมีผลมาจากการผลิต วัคซีน เพื่อรับมือกับ โครonavirus อย่าง Covid-๑๙ รวมถึงการรักษาโรคระยะยาวต่างจำเป็นต้องใช้ เทคโนโลยีชีวภาพเข้าช่วย อาทิเช่น เทคโนโลยีชีวภาพ ด้านการแพทย์ ด้านการเกษตร ด้านอุตสาหกรรม และด้านสิ่งแวดล้อม</p>
<p>O๕. แนวโน้มการท่องเที่ยวแบบ High Value Tourism</p>	<p>การเปลี่ยนแปลงพฤติกรรมของนักท่องเที่ยวระดับโลกสู่รูปแบบการท่องเที่ยวมูลค่าสูง การท่องเที่ยวมูลค่าสูงเป็นการท่องเที่ยวที่นักท่องเที่ยวมุ่งแสวงหาความพึงพอใจจากการได้รับสิ่งอำนวยความสะดวกสบาย หรือการได้รับบริการที่ดีเยี่ยม มุ่งเน้นการให้ประสบการณ์ด้านอารมณ์ความรู้สึก (Emotion) สอดคล้องกับรูปแบบการท่องเที่ยวแบบหรูหรา (Luxury Tourism) ที่นักท่องเที่ยวยินดีใช้เวลา ความสะดวกสบายและความพิเศษเฉพาะบุคคล เพื่อลดขั้นตอนความยุ่งยากในการท่องเที่ยว เพราะเวลาเทียบเท่ากับทรัพย์สินที่มีมูลค่า และมีความสำคัญ ซึ่งการท่องเที่ยวมูลค่าสูง กำลังมีการเติบโตระยะยาว รูปแบบการท่องเที่ยวที่สอดคล้องกับการท่องเที่ยวมูลค่าสูง การท่องเที่ยวแบบหรูหรา (Luxury Tourism) การท่องเที่ยวเชิงสุขภาพ (Health and Wellness Tourism) การท่องเที่ยวเชิงกีฬา (Sports Tourism) การท่องเที่ยวเชิงวัฒนธรรม (Cultural Tourism) การท่องเที่ยวเชิงนิเวศ (Eco Tourism) การท่องเที่ยวเชิงจิตวิญญาณ (Spiritual Tourism) ที่มา : หนังสือ “๙ แนวโน้มใหม่ในอนาคตการท่องเที่ยว”</p>
<p>O๖. นโยบายส่งเสริมการส่งออกสินค้าที่เป็นมิตรกับสิ่งแวดล้อม</p>	<p>กรมส่งเสริมการค้าระหว่างประเทศ (DITP) ผลักดันการส่งออกสินค้าที่เป็นมิตรกับสิ่งแวดล้อมของไทย เจาะตลาด ซึ่งมีโอกาสเติบโตสูงมาก</p>

โอกาส	เหตุผลสนับสนุน
<p>๐๗. การพัฒนาระบบรถไฟความเร็วสูงเพื่อเชื่อมโยงภูมิภาค</p>	<p>โครงการรถไฟความเร็วสูงเป็นโครงการความร่วมมือระหว่างรัฐบาลแห่งราชอาณาจักรไทย และรัฐบาลแห่งสาธารณรัฐประชาชนจีน ในการพัฒนาระบบรถไฟความเร็วสูงเพื่อเชื่อมโยงภูมิภาคช่วง กรุงเทพมหานคร - หนองคาย หรือโครงการรถไฟ ความเร็วสูงไทย-จีน สายตะวันออกเฉียงเหนือ</p> <p>(กรุงเทพมหานคร -หนองคาย - เวียงจันทน์)</p> <p>เป็นโครงการระบบขนส่งมวลชนแบบพิเศษที่เป็นหนึ่งในเส้นทางของโครงการรถไฟความเร็วสูงในประเทศไทย ดำเนินการก่อสร้างโดยการรถไฟแห่งประเทศไทย (รฟท.) ภายใต้กรอบความร่วมมือระหว่างรัฐบาลไทยและสาธารณรัฐประชาชนจีน ถือเป็นส่วนหนึ่งของโครงข่ายระบบขนส่งมวลชนทางราง คุณหมิง - สิงคโปร์ สาย Central Route ซึ่งเป็นโครงข่ายที่จะเชื่อมต่อประเทศกลุ่มซีเอ็มแอลวีเข้าเป็นผืนแผ่นดินเดียวกัน</p>

๔) การวิเคราะห์อุปสรรคของจังหวัดสระบุรี และเหตุผลสนับสนุน

ตารางที่ ๓.๓๙ อุปสรรค และเหตุผลสนับสนุน

อุปสรรค	เหตุผลสนับสนุน
T๑. การเกิดขึ้นของโรคติดเชื้ออุบัติใหม่ (Emerging infectious diseases) และโรคอุบัติซ้ำ	การแพร่ระบาดของโควิดรอบ ๓ เกิดผลกระทบที่ทำให้ผู้บริโภคเกิดความกังวลและระมัดระวังในการใช้จ่าย ใช้สอย
T๒. หุ่นยนต์และเครื่องจักรกลเริ่มเข้าสู่ภาคอุตสาหกรรมและบริการมากขึ้น	๑. ความก้าวหน้าของเทคโนโลยีส่งผลกระทบต่อตลาดแรงงาน โดยอาจนำไปสู่การขาดแคลนแรงงานทักษะ และเกิดความไม่สอดคล้องระหว่างทักษะของแรงงานกับทักษะที่ต้องใช้ในการทำงาน (Skill Mismatch) แม้ว่าการนำเทคโนโลยีมาใช้งานจะช่วยยกระดับผลิตภาพ ทางเศรษฐกิจในภาพรวมให้สามารถผลิตสินค้าและบริการที่มีมูลค่าเพิ่มสูงขึ้นได้ในระยะเวลาที่สั้นลง แต่ความก้าวหน้าของเทคโนโลยีดังกล่าวอาจก่อให้เกิดผลกระทบต่อตลาดแรงงาน โดยอาจนำไปสู่การขาดแคลน แรงงานทักษะ และเกิดความไม่สอดคล้องระหว่างทักษะของแรงงานกับทักษะที่ต้องใช้ในการทำงาน (Skill Mismatch) โดยเฉพาะทักษะที่เกี่ยวข้องกับเทคโนโลยีระดับสูง ขณะที่แรงงานระดับล่างจะถูกขจัดเซด้วย หุ่นยนต์ และจักรกลมากขึ้น โดยคาดการณ์ว่าปัญญาประดิษฐ์ และระบบหุ่นยนต์อัตโนมัติจะส่งผลให้อัตราการว่างงานของประเทศไทยเพิ่มขึ้นประมาณร้อยละ ๕ ภายในปี ๒๕๗๘ หากแรงงานส่วนใหญ่ไม่ได้รับการ พัฒนา และสร้างทักษะ (Re/Up-Skill) ที่เหมาะสม อย่างเพียงพอ ๒. BOI จะให้ Incentive กับนักลงทุนที่ใช้ high technology มาก
T๓. การเปลี่ยนแปลงสภาพภูมิอากาศและภัยพิบัติทางธรรมชาติ มีความผันผวนและรุนแรง มากขึ้น โดยเฉพาะอุทกภัยและภัยแล้ง	จากแนวโน้มการเปลี่ยนแปลงระดับโลก (Global Megatrends) ได้กล่าวถึงประเด็นการเปลี่ยนแปลงของสภาพแวดล้อมโดยเฉพาะการเปลี่ยนแปลงสภาพภูมิอากาศมีแนวโน้มรุนแรง รวดเร็ว และผันผวน กว่าที่คาดการณ์ไว้ และมีความเสี่ยงต่อภัยพิบัติและผลกระทบต่อระบบนิเวศ
T๔. ความไม่แน่นอนทางการเมืองและแนวโน้มความขัดแย้งที่ยืดเยื้อรุนแรง	ปัญหาความขัดแย้งที่รุนแรงและยืดเยื้ออย่างน้อย ๒ ประเด็นสำคัญ ได้แก่ ๑) ความขัดแย้งทางการเมือง ๒) ความขัดแย้งใน จังหวัดชายแดนภาคใต้ ซึ่งมีรากเหง้า จากประเด็นทางการเมือง เศรษฐกิจ และวัฒนธรรม ทำให้ความไม่แน่นอนทางเสถียรภาพทางการเมือง ในประเทศส่งผลกระทบต่อนักลงทุนทั้งภายในและภายนอกประเทศ

๒.๑.๙ จากผลการวิเคราะห์ SWOT Analysis สามารถนำไปสังเคราะห์และ
สรุปเชื่อมโยงกับ การกำหนด TOWS Matrix ได้ดังนี้

ตารางที่ ๓.๔๐ สรุป SWOT Analysis

จุดแข็ง	จุดอ่อน
<p>S๑. เป็นฐานการผลิตอุตสาหกรรมที่สำคัญของประเทศ</p> <p>S๒. เป็นแหล่งผลิตสินค้าเกษตรและเกษตรแปรรูปที่สำคัญของภาคกลาง โคนม และแปดเนื้อ</p> <p>S๓. แหล่งท่องเที่ยวที่มีความหลากหลาย เชิงธรรมชาติเชิงวัฒนธรรม</p> <p>S๔. มีความหลากหลายทางวัฒนธรรมหลายชาติพันธุ์</p> <p>S๕. การจัดการของเสียอันตรายจากชุมชนที่มีประสิทธิภาพ</p>	<p>W๑. ปริมาณน้ำต้นทุนต่อความต้องการใช้น้ำอยู่ในระดับต้องการปรับปรุง และคุณภาพน้ำลดลง อย่างต่อเนื่อง</p> <p>W๒. ปริมาณขยะมูลฝอยเพิ่มขึ้น การจัดการขยะที่ถูกต้องลดลง และสัดส่วนการนำขยะมูลฝอยในชุมชนไปใช้ประโยชน์มีน้อย</p> <p>W๓. อัตราการเสียชีวิตของประชาชนจากโรคปอดอักเสบมีแนวโน้มเพิ่มขึ้น</p> <p>W๔. อัตราคดีอาชญากรรมมีอัตราสูงกว่าค่าเฉลี่ยของประเทศ</p> <p>W๕. ปัญหาด้านมลพิษ</p> <p>W๖. รายได้ภาคการท่องเที่ยวต่ำกว่าค่าเฉลี่ยของประเทศ</p> <p>W๗. กำลังแรงงานมีแนวโน้มว่างงานมากขึ้น W๘ สัดส่วนเฉลี่ยการปล่อยก๊าซเรือนกระจกมีแนวโน้มเพิ่มขึ้น</p>
โอกาส	อุปสรรค
<p>O๑. นโยบายโครงสร้างพื้นฐานด้านคมนาคม</p> <p>O๒. พฤติกรรมในการดูแลสุขภาพเชิงป้องกัน</p> <p>O๓. พฤติกรรมการใช้จ่ายที่ผ่านช่องทางออนไลน์เพิ่ม มากขึ้น</p> <p>O๔. การพัฒนาความก้าวหน้าของการพัฒนาเทคโนโลยีทางกายภาพและชีวภาพ (Biotechnology)</p> <p>O๕. แนวโน้มการท่องเที่ยวแบบ High Value Tourism</p> <p>O๖. นโยบายส่งเสริมการส่งออกสินค้าที่เป็นมิตรกับสิ่งแวดล้อม</p> <p>O๗. การพัฒนาระบบรถไฟความเร็วสูงเพื่อเชื่อมโยง ภูมิภาค</p>	<p>T๑. การเกิดขึ้นของโรคติดเชื้ออุบัติใหม่ (Emerging infectious diseases) และโรคอุบัติซ้ำ</p> <p>T๒. หุ่นยนต์และเครื่องจักรกลเริ่มเข้าสู่ภาคอุตสาหกรรมและบริการมากขึ้น</p> <p>T๓. การเปลี่ยนแปลงสภาพภูมิอากาศและภัยพิบัติทาง ธรรมชาติ มีความผันผวนและรุนแรง มากขึ้น โดยเฉพาะอุทกภัยและภัยแล้ง</p> <p>T๔. ความไม่แน่นอนทางการเมืองและแนวโน้มความขัดแย้งที่ยืดเยื้อรุนแรง</p>

๓.๒.๒) เป้าหมายการบริหารจัดการ

เป้าหมายการพัฒนาของจังหวัด

หัวข้อ	แผนพัฒนาจังหวัด (พ.ศ. ๒๕๖๖-๒๕๗๐)
เป้าหมายการพัฒนาจังหวัด (วิสัยทัศน์)	อุตสาหกรรมสีเขียวอัจฉริยะ สังคมแห่งคุณภาพชีวิต
ตัวชี้วัดความสำเร็จตาม	๑. ร้อยละที่เพิ่มขึ้นของผลิตภัณฑ์มวลรวมจังหวัดเพิ่มขึ้น ๒. ระดับการผ่านเกณฑ์การประเมินอุตสาหกรรมเชิงนิเวศในพื้นที่ การพัฒนาเมืองอุตสาหกรรมเชิงนิเวศ ๓. ระดับดัชนีความก้าวหน้าของคนเพิ่มขึ้น
เป้าหมายการพัฒนาจังหวัด	๑) นำภารกิจของรัฐและนโยบายของรัฐบาลไปปฏิบัติให้เกิดผลสัมฤทธิ์ ๒) ดูแลให้มีการปฏิบัติบังคับการให้เป็นไปตามกฎหมาย เพื่อให้เกิดความสงบเรียบร้อยและเป็นธรรมในสังคม ๓) จัดให้มีการคุ้มครอง ป้องกัน ส่งเสริมและช่วยเหลือประชาชนและ ชุมชนที่ด้อยโอกาสเพื่อให้ได้รับความเป็นธรรมทั้งในด้านเศรษฐกิจ สังคม และความมั่นคงในการดำรงชีวิตอย่างพอเพียง ๔) จัดให้มีการบริการภาครัฐโดยยึดหลักธรรมาภิบาล เพื่อให้ประชาชน สามารถเข้าถึงได้อย่างเสมอภาค รวดเร็วและมีคุณภาพ ๕) ปฏิบัติหน้าที่อื่นตามที่คณะรัฐมนตรี กระทรวง ทบวง กรมหรือ หน่วยงานอื่นของรัฐมอบหมายหรือที่มีกฎหมายกำหนด
พันธกิจ	ประเด็นการพัฒนาที่ ๑ ยกระดับการพัฒนาเมืองอุตสาหกรรมเชิงนิเวศ ประเด็นการพัฒนาที่ ๒ เสริมสร้างศักยภาพชุมชนและเมืองสีเขียว อย่างยั่งยืน ประเด็นการพัฒนาที่ ๓ ยกระดับคมนาคมขนส่งและโลจิสติกส์เพื่อรองรับอุตสาหกรรมและบริการสู่ภูมิภาคอาเซียน ประเด็นการพัฒนาที่ ๔ ยกระดับขีดความสามารถในการผลิตภาคเกษตร การค้า การท่องเที่ยวและบริการมูลค่าสูงที่เป็นมิตรกับสิ่งแวดล้อม

๓.๒.๓) ตัวชี้วัดความสำเร็จตามเป้าหมาย

ตัวชี้วัดความสำเร็จตามเป้าหมายการพัฒนาจังหวัด

ตารางที่ ๓.๔๑ ตัวชี้วัดความสำเร็จตามเป้าหมายการพัฒนา

ตัวชี้วัด	ค่าเป้าหมาย					
	พ.ศ. ๒๕๖๖	พ.ศ. ๒๕๖๗	พ.ศ. ๒๕๖๘	พ.ศ. ๒๕๖๙	พ.ศ. ๒๕๗๐	พ.ศ. ๒๕๖๖-๒๕๗๐
๑. ร้อยละที่เพิ่มขึ้นของผลิตภัณฑ์มวลรวมจังหวัดเพิ่มขึ้น	๑	๑.๕๐	๒	๒.๕๐	๓	๒
๒. ระดับการผ่านเกณฑ์การประเมินอุตสาหกรรมเชิงนิเวศในพื้นที่การพัฒนาเมืองอุตสาหกรรมเชิงนิเวศ	๓	๔	๔	๕	๕	๕
๓. ระดับดัชนีความก้าวหน้าของคนเพิ่มขึ้น	๐.๖๕	๐.๗	๐.๗๕	๐.๘	๐.๘๕	๐.๗๕

คำอธิบายตัวชี้วัดความสำเร็จตามเป้าหมายการพัฒนาจังหวัด

๑. พิจารณาจากผลิตภัณฑ์มวลรวมจังหวัดปีเป้าหมาย เปรียบเทียบกับผลิตภัณฑ์มวลรวมจังหวัดปีที่ ผ่านมา (แหล่งที่มา : สำนักงานสภาพัฒนาการเศรษฐกิจและสังคมแห่งชาติ)

ตารางที่ ๓.๔๒ รายละเอียดข้อมูลของฐานอัตราการขยายตัวทางเศรษฐกิจ

ปี พ.ศ.	อัตราการขยายตัว (ร้อยละ)
๒๕๖๐	-๑.๒๔
๒๕๖๑	๐.๙๕
๒๕๖๒	๑.๖๓
ค่าเฉลี่ยอัตราการขยายตัว ๓ ปี เท่ากับ ร้อยละ ๐.๔๕	

๒. ระดับการผ่านเกณฑ์การประเมินอุตสาหกรรมเชิงนิเวศในพื้นที่การพัฒนาเมืองอุตสาหกรรม เชิงนิเวศ พิจารณาระดับของการพัฒนาความเป็นเมืองอุตสาหกรรมเชิงนิเวศ ซึ่งผ่านการประเมินตามเกณฑ์ และได้รับรองความเป็นเมืองอุตสาหกรรมเชิงนิเวศ จากกรมโรงงานอุตสาหกรรม (แหล่งข้อมูล : สำนักงาน อุตสาหกรรมจังหวัดสระบุรี)

ตารางที่ ๓.๔๓ รายละเอียดข้อมูลของฐานระดับการผ่านเกณฑ์การประเมินอุตสาหกรรมเชิงนิเวศในพื้นที่ การพัฒนาเมืองอุตสาหกรรมเชิงนิเวศ

ปี พ.ศ.	ระดับการผ่านเกณฑ์การประเมินอุตสาหกรรมเชิงนิเวศ (ระดับ)
๒๕๖๒	๒
๒๕๖๓	๒

๓. ระดับดัชนีความก้าวหน้าของคนเพิ่มขึ้น พิจารณาจากระดับดัชนีความก้าวหน้าของคนเพิ่มขึ้น ประกอบด้วย ๘ ดัชนีย่อย คือ ๑) ด้านสุขภาพ ๒) ด้านการศึกษา ๓) ด้านชีวิตการทำงาน ๔) ด้านรายได้ ๕) ด้านที่อยู่อาศัยและสภาพแวดล้อม ๖) ด้านชีวิตครอบครัวและชุมชน ๗) ด้านการคมนาคมและการสื่อสาร และ ๘) ด้านการมีส่วนร่วม ดัชนีย่อยในแต่ละด้าน มี ๔ ตัวชี้วัดเท่า ๆ กัน รวมตัวชี้วัดทั้งหมด ๓๒ ตัวชี้วัด (แหล่งข้อมูล : สำนักงานสภาพัฒนาการเศรษฐกิจและสังคมแห่งชาติ)

ตารางที่ ๓.๔๔ รายละเอียดข้อมูลฐานระดับดัชนีความก้าวหน้าของคน

ปี พ.ศ.	ระดับดัชนีความก้าวหน้าของคน (ระดับ)
๒๕๕๘	๐.๖๔๔๒
๒๕๖๐	๐.๖๓๖๒
๒๕๖๒	๐.๖๔๕๔

ประเด็นการพัฒนา

ตามแผนยุทธศาสตร์ชาติ ๒๐ ปี (พ.ศ. ๒๕๖๑ – ๒๕๘๐) ซึ่งมีเป้าหมายเพื่อให้ประเทศไทยมีความมั่นคง มั่งคั่ง และยั่งยืน แผนพัฒนาเศรษฐกิจและสังคมแห่งชาติ ตลอดจนแผนพัฒนาภาคกลางที่มุ่งเป็น “ฐานการผลิตสินค้าและบริการมูลค่าสูง ที่เติบโตอย่างยั่งยืน” และแผนพัฒนากลุ่มจังหวัดที่มีเป้าหมาย การพัฒนา “เป็นลุ่มน้ำแห่งประวัติศาสตร์ เศรษฐกิจดิจิทัลเชิงสร้างสรรค์ที่ยั่งยืน” จังหวัดสระบุรีได้จัดทำแผน โดยวิเคราะห์จากศักยภาพของจังหวัด ตลอดจนข้อคิดเห็นทุกภาคส่วนทั้งภาครัฐ ภาคเอกชน องค์กรปกครองส่วนท้องถิ่น และภาคประชาสังคม จึงกำหนดประเด็นการพัฒนาจังหวัดสระบุรี ดังนี้

ประเด็นการพัฒนาที่ ๑ ยกระดับการพัฒนาเมืองอุตสาหกรรมเชิงนิเวศ

ประเด็นการพัฒนาที่ ๒ เสริมสร้างศักยภาพชุมชนและเมืองสีเขียวอย่างยั่งยืน

ประเด็นการพัฒนาที่ ๓ ยกระดับคมนาคมขนส่งและโลจิสติกส์เพื่อรองรับอุตสาหกรรมและบริการสู่ ภูมิภาคอาเซียน

ประเด็นการพัฒนาที่ ๔ ยกระดับขีดความสามารถในการผลิตภาคเกษตรการค้า การท่องเที่ยวและ บริการมูลค่าสูงที่เป็นมิตรกับสิ่งแวดล้อม

ประเด็นการพัฒนาที่มีความสำคัญลำดับที่ ๑ ได้แก่ ประเด็นการพัฒนาที่ ๑ ยกระดับการพัฒนา เมืองอุตสาหกรรมเชิงนิเวศ จากศักยภาพด้านอุตสาหกรรมที่เป็นฐานการผลิตอุตสาหกรรมที่สำคัญของ ประเทศ เป็นแหล่งผลิตปูนซีเมนต์ อุตสาหกรรมก่อสร้างที่สำคัญ โดยต้องมีการส่งเสริมความเชื่อมโยงของ นิคมอุตสาหกรรม สวนอุตสาหกรรม เขตประกอบการอุตสาหกรรม หรือชุมชนอุตสาหกรรมกับกลุ่มโรงงาน องค์กร หน่วยงานท้องถิ่นและชุมชนโดยรอบ ให้เจริญเติบโตไปด้วยกัน ภายใต้การกำกับดูแลสิ่งแวดล้อมที่ดี และการร่วมมือกันขับเคลื่อนอย่างจริงจังของคนในพื้นที่ ดังนั้นจึงเป็นประเด็นสำคัญในการพัฒนา

ประเด็นการพัฒนาที่มีความสำคัญลำดับที่ ๒ ได้แก่ ประเด็นการพัฒนาที่ ๒ เสริมสร้างศักยภาพชุมชน และเมืองสีเขียวอย่างยั่งยืน จังหวัดสระบุรีให้ความสำคัญในการพัฒนาเมืองและชุมชนเพื่อให้ประชาชนมี คุณภาพที่ดีขึ้นไปพร้อมกับสิ่งแวดล้อมที่ดี ทั้งทางด้านการศึกษา ความปลอดภัย ความมั่นคง ด้านสุขภาพและ โครงสร้างพื้นฐานอันจำเป็นต่อการพัฒนาชุมชนและเมือง นอกจากนี้ยังให้ความสำคัญในการเข้าถึงบริการ ภาครัฐ โดยต้องพัฒนาคุณภาพการให้บริการของภาครัฐ เพื่อให้ประชาชนสามารถเข้าถึงบริการได้อย่างมี ประสิทธิภาพ

ประเด็นการพัฒนาที่มีความสำคัญลำดับที่ ๓ ได้แก่ ประเด็นการพัฒนาที่ ๓ ยกระดับคมนาคมขนส่ง และโลจิสติกส์เพื่อรองรับอุตสาหกรรมและบริการสู่ภูมิภาคอาเซียน จากนโยบาย โครงสร้างพื้นฐาน ด้านคมนาคมมุ่งยกระดับการขนส่งและโลจิสติกส์ เพื่อเพิ่มขีดความสามารถในการแข่งขัน ของประเทศ โดยพัฒนาโครงสร้างพื้นฐานด้านคมนาคมขนส่งในทุกสาขา ทั้งทางราง ถนน น้ำ และอากาศ รวมทั้ง การเชื่อมโยง โครงข่ายอย่างเป็นระบบ ซึ่งกระทรวงคมนาคมได้เร่งรัดขับเคลื่อนการดำเนินโครงการ ภายใต้แผนดังกล่าวอย่างเป็นรูปธรรมภายใต้โครงการพัฒนาระบบรถไฟความเร็วสูง เพื่อเชื่อมโยงภูมิภาค ช่วง กรุงเทพมหานคร-หนองคาย (ระยะที่ ๑ ช่วงกรุงเทพมหานคร - นครราชสีมา) โครงการพัฒนาทางหลวง พิเศษ ระหว่างเมือง ๓ โครงการ (สายพญา-มาบตาพุด สายบางปะอิน-นครราชสีมา และสายบางใหญ่ - กาญจนบุรี) จังหวัดสระบุรีจึงให้ความสำคัญในการพัฒนาการด้านคมนาคมขนส่งและโลจิสติกส์ เพื่อให้เป็น ศูนย์กลางการขนส่งในภูมิภาคที่สามารถเชื่อมโยงในกลุ่มระเบียงเศรษฐกิจพิเศษภาคตะวันออกเฉียงเหนือ (Northeastern Economic Corridor: NeEC – Bioeconomy) และระเบียงเศรษฐกิจพิเศษภาคกลาง – ตะวันตก (Central – Western Economic Corridor: CWEC)

ประเด็นการพัฒนาที่มีความสำคัญ ลำดับ ที่ ๔ ได้แก่ ประเด็นพัฒนา ที่ ๔ ยกระดับ ขีดความสามารถในการผลิตภาคเกษตร การค้า การท่องเที่ยวและบริการมูลค่าสูงที่เป็นมิตรกับสิ่งแวดล้อม จากศักยภาพด้านการผลิตในภาคการเกษตรที่เป็นแหล่งผลิตสินค้าเกษตรและเกษตรแปรรูปที่สำคัญของ ภาคกลาง โคนม และแปดเนื้อ การท่องเที่ยวที่มีความหลากหลายทั้งในท่องเที่ยวทางประวัติศาสตร์ ชุมชน และธรรมชาติ ซึ่งสามารถรองรับนักท่องเที่ยวได้หลากหลาย ดังนั้นเพื่อให้เกิดการพัฒนาจังหวัดสระบุรีอย่างมี ประสิทธิภาพจึงให้ความสำคัญในการยกระดับขีดความสามารถในการผลิตในด้านต่าง ๆ เพื่อเพิ่มมูลค่าสินค้าและบริการให้สามารถแข่งขันได้

๓.๒.๔) ประเด็นการบริหารจัดการทรัพยากรธรรมชาติและสิ่งแวดล้อมระดับจังหวัด

ประเด็นการพัฒนาที่ ๑ ยกระดับการพัฒนาเมืองอุตสาหกรรมเชิงนิเวศ

วัตถุประสงค์ พัฒนาเมืองอุตสาหกรรมเชิงนิเวศเติบโตอย่างสมดุลและต่อเนื่อง

เป้าหมาย	ตัวชี้วัด	Baseline	ค่าเป้าหมาย					
			2566	2567	2568	2569	2570	2566-2570
ภาคอุตสาหกรรมได้รับการพัฒนาเป็นอุตสาหกรรมเชิงนิเวศ	จำนวนสถานประกอบการที่ผ่านเกณฑ์ Green Industry เพิ่มขึ้น (แห่ง)	67	80	90	100	110	120	100
	ระดับการผ่านเกณฑ์ประเมินอุตสาหกรรมเชิงนิเวศ ในพื้นที่การพัฒนาเมืองอุตสาหกรรมเชิงนิเวศเพิ่มขึ้น (ระดับ)	3	3	4	4	5	5	5
	ร้อยละที่เพิ่มขึ้นของผลิตภัณฑ์มวลรวมภาคอุตสาหกรรมต่อผลิตภัณฑ์มวลรวมจังหวัด (ร้อยละ)	0.42	1	1.50	2	2.50	3	2

- แนวทางการพัฒนา
- พัฒนาโครงสร้างพื้นฐานและระบบโลจิสติกส์ให้ได้มาตรฐาน
 - ส่งเสริมคุณภาพสิ่งแวดล้อมสู่การเป็นเมืองน่าอยู่
 - ยกระดับการบริหารจัดการสู่เมืองอุตสาหกรรมเชิงนิเวศ

แผนงานที่ ๑.๑ พัฒนาโครงสร้างพื้นฐานและระบบโลจิสติกส์ให้ได้มาตรฐาน	แผนงานที่ ๑.๒ ส่งเสริมคุณภาพสิ่งแวดล้อมสู่การเป็นเมืองน่าอยู่	แผนงานที่ ๑.๓ ยกระดับการบริหารจัดการสู่เมืองอุตสาหกรรมเชิงนิเวศ
<p>๑.๑.๑ โครงการพัฒนาการเชื่อมโยงระบบขนส่งต่าง ๆ ในพื้นที่จังหวัดสระบุรี</p> <p>กิจกรรมหลักที่ ๑ : การพัฒนาการเชื่อมโยงระบบขนส่งต่าง ๆ ในพื้นที่จังหวัดสระบุรี</p> <p>กิจกรรมหลักที่ ๒ : พัฒนาโครงสร้างพื้นฐานที่เกื้อหนุนภาพขององค์กรปกครองส่วนท้องถิ่น</p> <p>กิจกรรมหลักที่ ๓ : เพิ่มขีดความสามารถด้านการอำนวยความสะดวกประชาชนเชิงบูรณาการ</p>	<p>๑.๒.๑ โครงการเพิ่มประสิทธิภาพการบริหารจัดการคุณภาพสิ่งแวดล้อมสู่ความเป็นเมืองน่าอยู่ จังหวัดสระบุรี</p> <p>กิจกรรมหลักที่ ๑ : ยกระดับการบริหารจัดการสู่เมืองอุตสาหกรรมเชิงนิเวศ</p> <p>กิจกรรมหลักที่ ๒ : เพิ่มพื้นที่สีเขียวในจังหวัดสระบุรีอย่างยั่งยืน</p>	<p>๑.๓.๑ โครงการเพิ่มประสิทธิภาพเชิงเครือข่ายด้านการบริหารจัดการพลังงานพื้นที่จังหวัดสระบุรี</p> <p>กิจกรรมหลักที่ ๑ : เพิ่มประสิทธิภาพเชิงเครือข่ายด้านการบริหารจัดการพลังงานพื้นที่จังหวัดสระบุรี</p>

ประเด็นการพัฒนาที่ ๒ เสริมสร้างศักยภาพชุมชนและเมืองสีเขียวอย่างยั่งยืน

- วัตถุประสงค์
- ประชาชนทุกกลุ่มทุกช่วงวัยมีคุณภาพชีวิตที่ดีและมีความสุข
 - พัฒนาชุมชนและเมืองให้มีคุณภาพและทันสมัยก้าวทันโลก
 - ประชาชนและผู้รับบริการทุกกลุ่มสามารถเข้าถึงบริการสาธารณะอย่างทั่วถึง

เป้าหมาย	ตัวชี้วัด	Baseline	ค่าเป้าหมาย					
			2566	2567	2568	2569	2570	2566-2570
ยกระดับคุณภาพชีวิตของประชาชน	ครอบครัวมีความอบอุ่นที่ผ่านตามเกณฑ์ จปฐ.เพิ่มขึ้น (ร้อยละ)	99.72	99.80	99.85	99.90	99.95	100	100
	ร้อยละของหมู่บ้านที่ไม่พบปัญหาเสพติด (ร้อยละ)	88.51	90	92	94	96	98	93.80
	สัดส่วนของขยะมูลฝอยชุมชนที่ได้รับการจัดการอย่างถูกต้องเพิ่มขึ้น (ร้อยละ)	73.48	75	80	85	90	95	85
	อัตราการเกิดคดีอาชญากรรมต่อประชากรแสนคนลดลง (คดีต่อประชากรแสนคน)	104	100	95	90	85	80	90

- แนวทางการพัฒนา
- พัฒนาศักยภาพและคุณภาพชีวิตของประชาชนทุกกลุ่มทุกช่วงวัย เสริมสร้างความมั่นคงและความปลอดภัยในชีวิตและทรัพย์สิน
 - พัฒนาชุมชนและเมืองให้มีคุณภาพอย่างมีส่วนร่วม
 - เพิ่มประสิทธิภาพระบบการบริการสาธารณะสู่การเป็นเมืองอัจฉริยะ

แผนงานที่ ๒.๑ เสริมสร้างความปลอดภัยและความมั่นคงในพื้นที่จังหวัดสระบุรี	แผนงานที่ ๒.๒ พัฒนาศักยภาพ คุณภาพชีวิต และระบบนิเวศที่เอื้อต่อการเรียนรู้ตลอดชีวิตของประชาชนทุกกลุ่มทุกช่วงวัย	แผนงานที่ ๒.๓ เสริมสร้างการพัฒนาชุมชน และเมืองอย่างยั่งยืน
<p>๒.๑.๑ โครงการเพิ่มประสิทธิภาพด้านความมั่นคงและปลอดภัยของประชาชน</p> <p>กิจกรรมหลักที่ ๑ : รมรณรงค์การป้องกันและแก้ไขปัญหาเสพติด TO BE NUMBER ONE จังหวัดสระบุรี</p> <p>กิจกรรมหลักที่ ๒ : เสริมสร้างความปลอดภัยและความมั่นคงในพื้นที่ จังหวัดสระบุรี</p>	<p>๒.๒.๑ โครงการพัฒนาคุณภาพชีวิตเศรษฐกิจครัวเรือนตามแนวปรัชญาเศรษฐกิจพอเพียงอย่างยั่งยืน</p> <p>กิจกรรมหลักที่ ๑ : พัฒนาคุณภาพชีวิตเศรษฐกิจ ครัวเรือนตามแนวปรัชญาเศรษฐกิจพอเพียงอย่างยั่งยืน</p> <p>กิจกรรมหลักที่ ๒ : ผลิตและพัฒนากำลังคนทางด้านอาชีวศึกษาสนองต่อความต้องการของสถานประกอบการในจังหวัดสระบุรี</p> <p>กิจกรรมหลักที่ ๓ : ขับเคลื่อนการพัฒนาตามปรัชญา เศรษฐกิจพอเพียงในจังหวัดสระบุรี</p>	<p>๒.๓.๑ โครงการพัฒนาศักยภาพและเมืองน่าอยู่อย่างยั่งยืน</p> <p>กิจกรรมหลักที่ ๑ : สร้างเสริมโครงสร้างพื้นฐานที่จำเป็นต่อการพัฒนาชุมชนและเมือง</p> <p>กิจกรรมหลักที่ ๒ : สร้างเครือข่ายการพัฒนาเมือง ด้วยกระบวนการมีส่วนร่วมขององค์กรทุกภาคส่วน</p> <p>กิจกรรมหลักที่ ๓ : พัฒนาการบริหารจัดการน้ำการจัดการขยะเพิ่มพื้นที่ป่าและสิ่งแวดล้อม</p>

<p>แผนงานที่ ๒.๑ เสริมสร้างความปลอดภัยและความมั่นคงในพื้นที่จังหวัดสระบุรี</p>	<p>แผนงานที่ ๒.๒ พัฒนาศักยภาพ คุณภาพชีวิต และระบบนิเวศที่เอื้อต่อการเรียนรู้ตลอดชีวิตของประชาชนทุกกลุ่มทุกช่วงวัย</p>	<p>แผนงานที่ ๒.๓ เสริมสร้างการพัฒนาชุมชน และเมืองอย่างยั่งยืน</p>
<p>๒.๑.๒ โครงการเสริมสร้างความปลอดภัยในชีวิตและทรัพย์สิน</p> <p>กิจกรรมหลักที่ ๑ : เสริมสร้างความปลอดภัยในชีวิตและทรัพย์สิน</p> <p>กิจกรรมหลักที่ ๒ : ติดตั้งไฟฟ้าส่องสว่างในเขตชุมชน เพื่ออำนวยความสะดวกในชีวิตและทรัพย์สิน</p> <p>กิจกรรมหลักที่ ๓ : ปรับปรุงเส้นทางคมนาคมสู่คุณภาพชีวิตที่ดีของประชาชนจังหวัดสระบุรี</p> <p>๒.๑.๓ โครงการเพิ่มประสิทธิภาพการจัดระเบียบสังคมเชิงบูรณาการ จังหวัดสระบุรี</p> <p>กิจกรรมหลักที่ ๑ : เพิ่มประสิทธิภาพการจัดระเบียบสังคมเชิงบูรณาการจังหวัดสระบุรี</p> <p>๒.๑.๔ โครงการเสริมสร้างสังคมสุขภาพถ้วนหน้าสู่ การพัฒนาที่ยั่งยืน</p> <p>กิจกรรมหลักที่ ๑ : เสริมสร้างสังคมสุขภาพถ้วนหน้าสู่การพัฒนาที่ยั่งยืน</p> <p>๒.๑.๕ โครงการสระบุรีร่วมใจสู้ภัยแล้ง</p> <p>กิจกรรมหลักที่ ๑ : สระบุรีร่วมใจสู้ภัยแล้ง</p>	<p>๒.๒.๒ โครงการพัฒนาสระบุรีเมืองแห่งความสุข คนดี คุณภาพชีวิตดี</p> <p>กิจกรรมหลักที่ ๑ : พัฒนาสระบุรีเมืองแห่งความสุข คนดี คุณภาพชีวิตดี</p>	<p>๒.๓.๒ โครงการการเพิ่มประสิทธิภาพภาครัฐ และการบริการประชาชนอย่างมีประสิทธิภาพ</p> <p>กิจกรรมหลักที่ ๑ : พัฒนาระบบการบริการของสาธารณะ เพื่ออำนวยความสะดวกแก่ประชาชนในทุกระดับชั้น</p> <p>กิจกรรมหลักที่ ๒ : ส่งเสริมสังคมแห่งคุณภาพและบุคคลต้นแบบตามหลักธรรมาภิบาล</p> <p>กิจกรรมหลักที่ ๓ : เผยแพร่ข้อมูลข่าวสารและสร้างการรับรู้สู่ชุมชน</p> <p>กิจกรรมหลักที่ ๔ : พัฒนาขีดสมรรถนะการจัดการระบบ เทคโนโลยีสารสนเทศเชื่อมโยงการบริการสาธารณะสู่ความทันสมัย</p>

ประเด็นการพัฒนาที่ ๓ ยกระดับคมนาคมขนส่งและโลจิสติกส์เพื่อรองรับอุตสาหกรรมและบริการสู่ภูมิภาคอาเซียน

- วัตถุประสงค์
๑. พัฒนาโครงข่ายการคมนาคมขนส่งเชื่อมภูมิภาคกับระเบียงเศรษฐกิจพิเศษภาคตะวันออกเฉียงเหนือ
 ๒. พัฒนาระบบการคมนาคมขนส่งอัจฉริยะที่เป็นมิตรกับสิ่งแวดล้อม

เป้าหมาย	ตัวชี้วัด	Baseline	ค่าเป้าหมาย					
			2566	2567	2568	2569	2570	2566-2570
โครงสร้างพื้นฐาน และระบบโลจิสติกส์ที่ได้มาตรฐาน	จำนวนที่เพิ่มขึ้นของสายทางที่ได้รับการพัฒนา(สาย)	-	10	10	10	10	10	10
การขนส่งที่ปลอดภัยและเป็นมิตรกับสิ่งแวดล้อม	สัดส่วนผลิตภัณฑ์มวลรวมสาขาขนส่ง สถานที่เก็บสินค้าและการคมนาคมต่อผลิตภัณฑ์มวลรวมจังหวัดทั้งหมดเพิ่มขึ้น (ร้อยละ)	-3.70	5	5	5	5	5	5

- แนวทางการพัฒนา
๑. พัฒนาโครงสร้างพื้นฐานด้านการขนส่งและเครือข่ายโลจิสติกส์เชื่อมภูมิภาคกับระเบียงเศรษฐกิจพิเศษภาคตะวันออกเฉียงเหนือ
 ๒. พัฒนาระบบการคมนาคมขนส่งที่ปลอดภัยด้วยเทคโนโลยีและเป็นมิตรกับสิ่งแวดล้อม

แผนงานที่ ๓.๑ พัฒนาระบบโครงสร้างพื้นฐานเพื่อด้านการคมนาคมขนส่งและเครือข่ายโลจิสติกส์เพื่อการเชื่อมภูมิภาคกับระเบียงเศรษฐกิจพิเศษภาคตะวันออกเฉียงเหนือ	แผนงานที่ ๓.๒ การพัฒนาพื้นที่และระบบนิเวศเพื่อรองรับการเป็นศูนย์กลางด้านคมนาคมขนส่งและโลจิสติกส์	แผนงานที่ ๓.๓ เพิ่มประสิทธิภาพการคมนาคมขนส่งและเครือข่ายโลจิสติกส์
๓.๑.๑ โครงการพัฒนาและปรับปรุงระบบเส้นทาง คมนาคมเพื่อการรองรับการพัฒนาเศรษฐกิจ กิจกรรมหลักที่ ๑ : พัฒนาและปรับปรุงโครงสร้างเส้นทางคมนาคม	๓.๒.๑ โครงการพัฒนาสิ่งอำนวยความสะดวกและศูนย์บริการด้านโลจิสติกส์เพื่อการรองรับการพัฒนา เศรษฐกิจ กิจกรรมหลักที่ ๑ : พัฒนาและส่งเสริมผู้ให้บริการโลจิสติกส์สู่การให้บริการแบบครบวงจร	๓.๓.๑ โครงการการบริหารจัดการคมนาคมขนส่งอัจฉริยะ กิจกรรมหลักที่ ๑ : พัฒนาระบบการคมนาคม ขนส่งอัจฉริยะเชื่อมโยงระบบการเดินทางและ การขนส่งทางบก ทางราง และทางน้ำ กิจกรรมหลักที่ ๒ : พัฒนาและบูรณาการฐานข้อมูลการเดินทางและขนส่งทุกรูปแบบ

ประเด็นการพัฒนาที่ ๓ ยกระดับขีดความสามารถในการผลิตภาคเกษตร การค้า การท่องเที่ยวและบริการมูลค่าสูงที่เป็นมิตรกับสิ่งแวดล้อม

- วัตถุประสงค์ ๑. พัฒนาศักยภาพการผลิตภาคเกษตร การค้า การท่องเที่ยวและบริการมูลค่าสูงที่เป็นมิตรกับสิ่งแวดล้อม
๒. เพิ่มศักยภาพในการเชื่อมโยงภาคเกษตร การค้า การท่องเที่ยวและบริการ

เป้าหมาย	ตัวชี้วัด	Baseline	ค่าเป้าหมาย					
			2566	2567	2568	2569	2570	2566-2570
ยกระดับขีดความสามารถในการผลิตภาคเกษตร การค้า การท่องเที่ยวและบริการ	ร้อยละที่เพิ่มขึ้นของผลิตภัณฑ์มวลรวมจังหวัดภาคเกษตร	3.32	3.50	4	4.50	5	5.50	4.50
	ร้อยละที่เพิ่มขึ้นของผลิตภัณฑ์มวลรวมจังหวัดภาคบริการ	2.75	3	3.50	4	4.50	5	4
	ร้อยละที่เพิ่มขึ้นของจำนวนผู้เยี่ยมเยือน (ร้อยละ)	2.66	3	3.50	4	4.50	5	4

- แนวทางการพัฒนา ๑. ส่งเสริมและพัฒนาศักยภาพผู้ประกอบการและกำลังคนภาคเกษตร SMEs การค้า การท่องเที่ยวและบริการ
๒. พัฒนาประสิทธิภาพกระบวนการผลิตภาคเกษตร SMEs การค้า การท่องเที่ยว และบริการมูลค่าสูงที่เป็นมิตรต่อสิ่งแวดล้อม
๓. ยกระดับการบริหารจัดการ การตลาด และการประชาสัมพันธ์เชิงรุก

แผนงานที่ ๔.๑ ส่งเสริมระบบการผลิต การแปรรูปสินค้าสู่มาตรฐานสากล (ผลิตภัณฑ์ชุมชน สินค้าเกษตรปลอดภัย)	แผนงานที่ ๔.๒ พัฒนาระดับศักยภาพด้านการค้า การลงทุน การท่องเที่ยวและบริการ
<p>๔.๑.๑ โครงการพัฒนาการบริหารจัดการและเพิ่มผลผลิตทางการเกษตรปลอดภัย กิจกรรมหลักที่ ๑ : พัฒนาการบริหารจัดการและเพิ่มผลผลิตทางการเกษตรปลอดภัย</p> <p>๔.๑.๒ โครงการฟื้นฟูและเพิ่มปริมาณสัตว์น้ำและบริหารจัดการทรัพยากรประมง กิจกรรมหลักที่ ๑ : ฟื้นฟูและเพิ่มปริมาณสัตว์น้ำและบริหารจัดการทรัพยากรประมง</p> <p>๔.๑.๓ โครงการส่งเสริมตลาดสินค้าเกษตรปลอดภัยจังหวัดสระบุรี กิจกรรมหลักที่ ๑ : ส่งเสริมตลาดสินค้าเกษตรปลอดภัยจังหวัดสระบุรี</p> <p>๔.๑.๔ โครงการเพิ่มประสิทธิภาพการบริหารจัดการน้ำแบบบูรณาการระดับพื้นที่ กิจกรรมหลักที่ ๑ : เพิ่มประสิทธิภาพการบริหารจัดการน้ำแบบบูรณาการระดับพื้นที่</p> <p>๔.๑.๕ โครงการสานพลังประชารัฐ จัดงานมหกรรมตลาดเงินทุนสู่ผู้ประกอบการรายย่อย จังหวัดสระบุรี กิจกรรมหลักที่ ๑ : สานพลังประชารัฐ จัดงานมหกรรมตลาดเงินทุนสู่ผู้ประกอบการ รายย่อย จังหวัดสระบุรี</p> <p>๔.๑.๖ โครงการพัฒนาผลิตภัณฑ์และบรรจุภัณฑ์ด้วยนวัตกรรมเชิงสร้างสรรค์ กิจกรรมหลักที่ ๑ : พัฒนาผลิตภัณฑ์และบรรจุภัณฑ์ด้วยนวัตกรรมเชิงสร้างสรรค์</p>	<p>๔.๒.๑ โครงการส่งเสริมการจัดกิจกรรมเพื่อกระตุ้นตลาดการท่องเที่ยวในจังหวัดสระบุรี กิจกรรมหลักที่ ๑ : ส่งเสริมการจัดงานประเพณีระดับจังหวัด กิจกรรมหลักที่ ๒ : ส่งเสริมการท่องเที่ยวในชุมชน กิจกรรมหลักที่ ๓ : ส่งเสริมสินค้า/บริการท่องเที่ยว กิจกรรมหลักที่ ๔ : พัฒนาศักยภาพบุคลากรด้านการท่องเที่ยว</p> <p>๔.๒.๒ โครงการพัฒนาการเชื่อมโยงระบบขนส่งสู่แหล่งท่องเที่ยว กิจกรรมหลักที่ ๑ : พัฒนาโครงสร้างพื้นฐานสู่แหล่งท่องเที่ยว กิจกรรมหลักที่ ๒ : การพัฒนาแหล่งท่องเที่ยวและบริการ กิจกรรมหลักที่ ๓ : ส่งเสริมและพัฒนาผู้ประกอบการผลิตภัณฑ์ชุมชนให้มีศักยภาพทาง การตลาด</p>

๓.๒.๕) สรุปแผนงาน โครงการ ของจังหวัด (พ.ศ. ๒๕๖๖ – ๒๕๗๐) จังหวัดสระบุรี

ด้าน : ทรัพยากรธรรมชาติและสิ่งแวดล้อม

แผนปฏิบัติการ (๑)	เป้าหมายการให้บริการ (๒)	ประเด็นการพัฒนา (๓)	เป้าหมายการพัฒนา (๔)	โครงการ (๕)	เป้าหมายโครงการ (รวม ๕ ปี) (๖)		
					ตัวชี้วัด	ค่าเป้าหมาย	งบประมาณ
แผนปฏิบัติการที่ ๑ การยกระดับกระบวนการให้บริการระดับประชาชนเพื่อรองรับการเปลี่ยนแปลงด้านการบริหารจัดการทรัพยากรธรรมชาติและสิ่งแวดล้อม	๑. ประชาชนมีคุณภาพชีวิตที่ดีภายใต้กระบวนการใหม่	ประเด็นการพัฒนาที่ ๑	เมืองอุตสาหกรรมสีเขียวอัจฉริยะ สังคมแห่งคุณภาพชีวิต	โครงการส่งเสริมเมืองสิ่งแวดล้อมยั่งยืนรองรับการเปลี่ยนแปลงในอนาคต	จำนวนเมืองที่มีคุณภาพสิ่งแวดล้อมภายในเมืองอยู่ในเกณฑ์มาตรฐาน	๑๗ เมือง	๐.๘๖๐๐
	๒. มีเครื่องมือ กลไก ที่สามารถใช้เพื่อการบริหารจัดการทรัพยากรธรรมชาติและสิ่งแวดล้อมได้อย่างมีประสิทธิภาพ						
	๓. องค์กร บุคลากร ได้รับการยกระดับเพื่อรองรับกระบวนการใหม่						

แผนปฏิบัติการ (๑)	เป้าหมายการให้บริการ (๒)	ประเด็นการพัฒนา (๓)	เป้าหมายการพัฒนา (๔)	โครงการ (๕)	เป้าหมายโครงการ (รวม ๕ ปี) (๖)		
					ตัวชี้วัด	ค่าเป้าหมาย	งบประมาณ
แผนปฏิบัติการที่ ๒ การบริหารจัดการ ทรัพยากรธรรมชาติให้เกิด ความสมดุลและยั่งยืน	๑. การป้องกัน และ ปราบปรามการตัดไม้ทำลายป่า เป็นไปอย่างมีประสิทธิภาพ ๒. มีเครือข่ายการดำเนินงาน ร่วมกันกับ ทุกภาคส่วนใน ระดับพื้นที่	ประเด็นการพัฒนาที่ ๑	เมืองอุตสาหกรรมสีเขียวอัจฉริยะ สังคม แห่งคุณภาพชีวิต	๑) โครงการป้องกัน และปราบปรามการตัด ไม้ทำลายป่าระดับ จังหวัด	ร้อยละความสำเร็จ ของโครงการตาม แผนพัฒนา ทรัพยากรธรรมชาติ และสิ่งแวดล้อม	ร้อยละ ๘๐	๐.๘๖๐๐
	๑. โครงการอนุรักษ์พันธุกรรม พืชอันเนื่องมาจากพระราชดำริฯ ได้รับการสนับสนุนและผลักดัน อย่างเป็นรูปธรรม ๒. ทุกภาคส่วนสามารถน้อมนำ แนวทางการพัฒนาตามแนว ทางการพัฒนาตามแนว พระราชดำริไปใช้ได้ อย่าง ถูกต้อง			๒) โครงการอนุรักษ์ พันธุกรรมพืช อันเนื่องมาจาก พระราชดำริ		ร้อยละ ๘๐	๐.๓๙๔๔
	๑. ประชาชนสามารถอยู่ได้ อย่างพอเพียงตามแนว พระราชดำริ โดยร่วมกันอนุรักษ์ ทรัพยากรธรรมชาติ และ สิ่งแวดล้อม ๒. มีการสร้างต้นแบบการ พัฒนาอย่างยั่งยืน ตามปรัชญา เศรษฐกิจพอเพียงที่สามารถ ขยายผลไปสู่พื้นที่อื่น ๆ ได้ อย่างมีประสิทธิภาพ	ประเด็นการพัฒนาที่ ๑	เมืองอุตสาหกรรมสีเขียวอัจฉริยะ สังคม แห่งคุณภาพชีวิต	๓) โครงการบริหาร จัดการ ทรัพยากรธรรมชาติ และสิ่งแวดล้อมชุมชน ตามแผนพัฒนาชนบท เชิงพื้นที่ประยุกต์ ตาม แนวพระราชดำริ (ปิดทองหลังพระ)		ร้อยละ ๘๐	๑.๕๘๔๘

แผนปฏิบัติการ (๑)	เป้าหมายการให้บริการ (๒)	ประเด็นการพัฒนา (๓)	เป้าหมายการพัฒนา (๔)	โครงการ (๕)	เป้าหมายโครงการ (รวม ๕ ปี) (๖)		
					ตัวชี้วัด	ค่าเป้าหมาย	งบประมาณ
	ลักษณะแปลงรวมโดยรัฐรับรองสิทธิร่วมในการจัดการที่ดินของชุมชนให้ถูกต้องตามกฎหมาย ซึ่งที่ดินนั้นยังคงเป็นของรับเพื่อป้องกันและแก้ไขปัญหาการบุกรุกที่ดิน ของรัฐ			๔) โครงการจัดการปัญหาที่ดินทำกิน		ร้อยละ ๘๐	๑.๐๗๘๗
	พื้นที่ป่าที่อุดมสมบูรณ์มีความยั่งยืนของทรัพยากรธรรมชาติ ส่งผลที่ดีต่อระบบนิเวศของชุมชนทำให้ประชาชนมีคุณภาพชีวิตที่ดีขึ้น			๕) โครงการปลูกป่าเพื่ออนุรักษ์ ป่าต้นน้ำ ป่าชายเลนและป้องกันไฟป่า		ร้อยละ ๘๐	๑๑.๕๕๐๐
แผนปฏิบัติการที่ ๒ การบริหารจัดการทรัพยากรธรรมชาติให้เกิดความสมดุลและยั่งยืน	พื้นที่ป่าที่อุดมสมบูรณ์มีความยั่งยืนของทรัพยากรธรรมชาติ ส่งผลที่ดีต่อระบบนิเวศของชุมชนทำให้ประชาชนมีคุณภาพชีวิตที่ดีขึ้น	ประเด็นการพัฒนาที่ ๑	เมืองอุตสาหกรรมสีเขียวอัจฉริยะ สังคมแห่งคุณภาพชีวิต	๖) เพิ่มประสิทธิภาพในการป้องกันและควบคุมไฟป่าจังหวัดสระบุรี			๒.๕๐๐๐
				๗) สร้างป่าพื้นบ้านอาหารชุมชน			๐.๓๐๐๐
				๘) เส้นทางศึกษาธรรมชาติในป่าชุมชน			๑.๗๐๗๐
				๙) ส่งเสริมการปลูกไม้โตเร็วเพื่อพลังงาน ทดแทน			๒.๙๘๕๐

แผนปฏิบัติการ (๑)	เป้าหมายการให้บริการ (๒)	ประเด็นการพัฒนา (๓)	เป้าหมายการพัฒนา (๔)	โครงการ (๕)	เป้าหมายโครงการ (รวม ๕ ปี) (๖)		
					ตัวชี้วัด	ค่าเป้าหมาย	งบประมาณ
				๑๐) เพาะชำกล้าไม้พะยูนและไม่มีค่าใน สกฐเพื่อ การอนุรักษ์			๑.๐๐๐๐
				๑๑) ประชากรรัฐร่วมใจ ห่วงใยธรรมชาติ (เพิ่มพื้นที่สีเขียว)			๕.๐๐๐๐
				๑๒) เพิ่มพื้นที่สีเขียวใน เขตเมือง จังหวัดสระบุรี			๑.๕๐๐๐
แผนปฏิบัติการที่ ๒ การบริหารจัดการ ทรัพยากรธรรมชาติให้เกิด ความสมดุลและยั่งยืน	พื้นที่ป่าที่อุดมสมบูรณ์มีความ ยั่งยืนของทรัพยากรธรรมชาติ ส่งผลที่ดีต่อระบบนิเวศของชุมชน ทำให้ประชาชนมีคุณภาพชีวิตที่ดี ขึ้น	ประเด็นการพัฒนาที่ ๑	เมืองอุตสาหกรรมสีเขียวอัจฉริยะ สังคม แห่งคุณภาพชีวิต	๑๓) กิจกรรมเครือข่าย ราษฎรอาสาสมัคร พิทักษ์ ป่า (รสทป.)			๑.๐๐๐๐
		ประเด็นการพัฒนาที่ ๔	เมืองอุตสาหกรรมสีเขียวอัจฉริยะ สังคม แห่งคุณภาพชีวิต	๑๔) พัฒนาแหล่ง ท่องเที่ยวในอุทยาน แห่งชาติน้ำตกเจ็ดสาว น้อย			๑๔.๔๘๕๐
				๑๕) พัฒนาแหล่ง ท่องเที่ยวในอุทยาน แห่งชาติน้ำตกสามหลั่น			๑๙.๔๑๗๕
				๑๖) ปรับปรุงบ้านพัก นักท่องเที่ยว ศูนย์ฝึกอบรมที่ ๖ (เจ็ดคต- โป่งเส้า)			๗๘.๕๖๐๐

แผนปฏิบัติการ (๑)	เป้าหมายการให้บริการ (๒)	ประเด็นการพัฒนา (๓)	เป้าหมายการพัฒนา (๔)	โครงการ (๕)	เป้าหมายโครงการ (รวม ๕ ปี) (๖)		
					ตัวชี้วัด	ค่าเป้าหมาย	งบประมาณ
				๑๗) ก่อสร้างห้องน้ำ - ห้องสุขา บริเวณ ลานกางเต็นท์ อุทยาน แห่งชาติน้ำตกสามหลั่น			๖.๐๙๕๐
				๑๘) ปรับปรุงและ ซ่อมแซมห้องน้ำ - ห้อง สุขา สำหรับนักท่องเที่ยว บริเวณลานกางเต็นท์ ลาน น้บดาว เลขที่ราชพัสดุ สบ ๓๓๐๒			๑.๘๙๐๐
แผนปฏิบัติการที่ ๒ การบริหารจัดการ ทรัพยากรธรรมชาติให้เกิด ความสมดุลและยั่งยืน	พื้นที่ป่าที่อุดมสมบูรณ์มีความ ยั่งยืนของทรัพยากรธรรมชาติ ส่งผลที่ดีต่อระบบนิเวศของชุมชน ทำให้ประชาชนมีคุณภาพชีวิตที่ดี ขึ้น	ประเด็นการพัฒนาที่ ๔	เมืองอุตสาหกรรมสีเขียวอัจฉริยะ สังคม แห่งคุณภาพชีวิต	๑๙) จัดซื้อเครื่องกำจัด ขยะ เพื่อเพิ่มประสิทธิภาพ การบริหารจัดการขยะใน แหล่งท่องเที่ยว อุทยาน แห่งชาติน้ำตกสามหลั่น			๑๐.๐๐๐๐
				๒๐) จัดซื้อเครื่องกำจัดขยะ เพื่อเพิ่ม ประสิทธิภาพการ บริหารจัดการขยะในแหล่ง ท่องเที่ยว ศูนย์อบรมที่ ๖ (เจ็ดคต-โป่งก้อนเส้า)			๑๐.๐๐๐๐
				๒๑) ปรับปรุงและพัฒนา ศูนย์บริการ นักท่องเที่ยว อุทยานแห่งชาติ น้ำตกสาม หลั่น			๒.๕๐๐๐

แผนปฏิบัติการ (๑)	เป้าหมายการให้บริการ (๒)	ประเด็นการพัฒนา (๓)	เป้าหมายการพัฒนา (๔)	โครงการ (๕)	เป้าหมายโครงการ (รวม ๕ ปี) (๖)		
					ตัวชี้วัด	ค่าเป้าหมาย	งบประมาณ
				๒๒) ปรับปรุงหลังคา บริเวณระเบียบศูนย์บริการนักท่องเที่ยวอุทยานแห่งชาติน้ำตกเจ็ดสาวน้อย			๑.๙๘๕๐
				๒๓) ปรับปรุงห้องน้ำ - ห้องสุขา			๐.๕๐๐๐
				๒๔) พัฒนาบริเวณอ่างเก็บน้ำมวกเหล็กใน เขตอุทยานแห่งชาติน้ำตกเจ็ดสาวน้อยเป็นสถานที่กางเต็นท์			๙๕.๐๐๐๐
				๒๕) โครงการปรับปรุงอาคารอเนกประสงค์ ศูนย์อบรมที่ ๖ (เจ็ดคต-โป่งก้อนเส้า)			๑๐.๐๐๐๐
				๒๖) โครงการปรับปรุงและพัฒนาสิ่งอำนวยความสะดวกในสวนรุกขชาติมวกเหล็ก จังหวัดสระบุรี			๑.๖๘๕๐

แผนปฏิบัติการ (๑)	เป้าหมายการให้บริการ (๒)	ประเด็นการพัฒนา (๓)	เป้าหมายการพัฒนา (๔)	โครงการ (๕)	เป้าหมายโครงการ (รวม ๕ ปี) (๖)		
					ตัวชี้วัด	ค่าเป้าหมาย	งบประมาณ
แผนปฏิบัติการที่ ๓ การบริหารจัดการทรัพยากรน้ำ และน้ำบาดาลให้เกิดความสมดุล และยั่งยืน	สร้างสมดุลระหว่างต้นทุนน้ำที่มี อยู่และน้ำที่ถูกใช้ไปให้ เหมาะสมกับบริบทและความ ต้องการของประชาชนได้อย่าง เต็มประสิทธิภาพในทุกพื้นที่	ประเด็นการพัฒนาที่ ๔	เมืองอุตสาหกรรม สี เขียวอัจฉริยะ สังคม แห่งคุณภาพชีวิต	๑) ส่งเสริมการเฝ้าระวังและ จัดการ คุณภาพน้ำโดยการมี ส่วนร่วมของทุกภาคส่วน			๑๕.๐๐๐
				๒) โครงการปรับปรุง พัฒนา แหล่งน้ำ เพื่ออุปโภคบริโภค และการเกษตร และ บำรุงรักษาแหล่งน้ำ			๑๐๙.๕๐๐๐
				๓) โครงการปรับปรุงฟื้นฟู แหล่งน้ำ ฟุ้ง แผลงเชื่อมต่อ คลองตะเคียน - คลองตะพอน - คลองนา เหล่า พร้อมระบบ กระจายน้ำ ด้วยพลังงาน แสงอาทิตย์			๑๔๙.๓๕๐๐
				๔) พัฒนาน้ำบาดาลเพื่อ การเกษตร ด้วยพลังงาน แสงอาทิตย์ พื้นที่ ๖๐ ไร่ บ้าน ชัยปลากั้ง หมู่ที่ ๔ ตำบลลำ พญากลาง อำเภอมวกเหล็ก จังหวัดสระบุรี			๙.๗๓๖๕

แผนปฏิบัติการ (๑)	เป้าหมายการให้บริการ (๒)	ประเด็นการพัฒนา (๓)	เป้าหมายการพัฒนา (๔)	โครงการ (๕)	เป้าหมายโครงการ (รวม ๕ ปี) (๖)		
					ตัวชี้วัด	ค่าเป้าหมาย	งบประมาณ
แผนปฏิบัติการที่ ๓ การบริหารจัดการทรัพยากรน้ำ และน้ำบาดาลให้เกิดความสมดุล และยั่งยืน	สร้างสมดุลระหว่างต้นทุน น้ำที่มีอยู่และน้ำที่ถูกใช้ไป ให้เหมาะสมกับบริบทและ ความต้องการของ ประชาชนได้อย่างเต็ม ประสิทธิภาพในทุกพื้นที่	ประเด็นการพัฒนาที่ ๔	เมืองอุตสาหกรรม สี เขียวอัจฉริยะ สังคม แห่งคุณภาพชีวิต	๕) พัฒนาน้ำบาดาลเพื่อ การเกษตร ด้วยพลังงาน แสงอาทิตย์ พื้นที่ ๖๐ ไร่ บ้านซับนางเล็ง หมู่ที่ ๗ ตำบลนายาว อำเภอพระ พุทธบาท จังหวัดสระบุรี			๙.๗๓๖๕
				๖) พัฒนาน้ำบาดาลเพื่อ การเกษตร ด้วยพลังงาน แสงอาทิตย์ พื้นที่ ๖๐ ไร่ บ้านป่าลาน หินดาด หมู่ที่ ๖ ตำบลวัง ม่วง อำเภอวังม่วง จังหวัดสระบุรี			๙.๗๓๖๕
				๗) พัฒนาน้ำบาดาลเพื่อ การเกษตร ด้วยพลังงาน แสงอาทิตย์ พื้นที่ ๖๐ ไร่ บ้านถ้ำเต่า หมู่ที่ ๗ ตำบล ท่าคล้อ อำเภอแก่งคอย จังหวัดสระบุรี			๙.๗๓๖๕
				๘) พัฒนาน้ำบาดาลเพื่อ ความมั่นคง ระดับชุมชน บ้านเขาช่องลม หมู่ที่ ๓ ตำบลลำสมพุง อำเภอ มวกเหล็ก จังหวัดสระบุรี			๒๖.๐๕๕๐

แผนปฏิบัติการ (๑)	เป้าหมายการให้บริการ (๒)	ประเด็นการพัฒนา (๓)	เป้าหมายการพัฒนา (๔)	โครงการ (๕)	เป้าหมายโครงการ (รวม ๕ ปี) (๖)		
					ตัวชี้วัด	ค่าเป้าหมาย	งบประมาณ
แผนปฏิบัติการที่ ๔ การส่งเสริมและรักษาคุณภาพ สิ่งแวดล้อมเพื่อยกระดับ คุณภาพชีวิตที่ดี	ประชาชนมีคุณภาพชีวิตที่ ดีภายใต้ ทรัพยากรธรรมชาติและ สิ่งแวดล้อมที่สมดุลตาม	ประเด็นการพัฒนาที่ ๑	เมืองอุตสาหกรรมสีเขียว อัจฉริยะ สังคม แห่งคุณภาพชีวิต	๑) โครงการส่งเสริม การขับเคลื่อนโมเดล เศรษฐกิจใหม่ (BCG Model)	๑. หน่วยงานมีการ สร้างความรู้ความ เข้าใจเกี่ยวกับโมเดล เศรษฐกิจใหม่สู่การ พัฒนาที่ยั่งยืนให้แก่ ประชาชนและภาค ส่วนที่เกี่ยวข้องใน พื้นที่ประชาชนและ ภาคส่วนที่เกี่ยวข้องนำ ทรัพยากรในพื้นที่มา สร้างมูลค่าเพิ่ม เพื่อ สร้างโอกาสทาง เศรษฐกิจ ลดการใช้ ทรัพยากร และลด การเกิดของเสีย โดย มีชุมชนต้นแบบอย่าง น้อยจังหวัดละ ๑ ชุมชน		๐.๕๕๐๐
แผนปฏิบัติการที่ ๔ การส่งเสริมและรักษาคุณภาพ สิ่งแวดล้อมเพื่อยกระดับ คุณภาพชีวิตที่ดี	ประชาชนมีคุณภาพชีวิตที่ ดีภายใต้ ทรัพยากรธรรมชาติและ สิ่งแวดล้อมที่สมดุลตาม	ประเด็นการพัฒนาที่ ๔	เมืองอุตสาหกรรมสีเขียว อัจฉริยะ สังคม แห่งคุณภาพชีวิต	๒) จัดทำสื่อวีดิทัศน์ ประชาสัมพันธ์ ข้อมูลการ ท่องเที่ยวอุทยานแห่งชาติ น้ำตกสามหลั่น			๑.๐๐๐๐
				๓) วิ่ง"เจ็ดคต-โป่งก้อนเส้า มินิมารารอน"			๒.๕๐๐๐

แผนปฏิบัติการ (๑)	เป้าหมายการให้บริการ (๒)	ประเด็นการพัฒนา (๓)	เป้าหมายการพัฒนา (๔)	โครงการ (๕)	เป้าหมายโครงการ (รวม ๕ ปี) (๖)		
					ตัวชี้วัด	ค่าเป้าหมาย	งบประมาณ
				๔) iring"น้ำตกสามหลั่น มิ นิมารารอน			๒.๕๐๐๐
				๕) อบรมเครือข่ายด้าน การท่องเที่ยว มัคคุเทศก์ ชุมชน (เจ็ดคต-โป่งก้อนเส้า)			๓.๐๐๐๐
				๖) อบรมเครือข่ายด้าน การท่องเที่ยว มัคคุเทศก์ ชุมชน (อุทยานแห่งชาติ น้ำตกสามหลั่น)			๓.๐๐๐๐
แผนปฏิบัติการที่ ๕ การขับเคลื่อนไทยสู่เศรษฐกิจ และสังคมคาร์บอนต่ำและลด ผลกระทบการเปลี่ยนแปลง สภาวะภูมิอากาศ	ประเทศไทย มีภูมิคุ้มกันต่อ การเปลี่ยนแปลงสภาพ ภูมิอากาศ	ประเด็นการพัฒนาที่ ๑	เมืองอุตสาหกรรม สี เขียวอัจฉริยะ สังคม แห่งคุณภาพชีวิต	๑) โครงการพัฒนา ศักยภาพสำนักงาน ทรพยากรธรรมชาติและ สิ่งแวดล้อมจังหวัด เพื่อพัฒนาแผนงานด้าน การเปลี่ยนแปลงสภาพ ภูมิอากาศระดับจังหวัด	๗๖ จังหวัด		๕.๐๐๐๐
แผนปฏิบัติการที่ ๖ บูรณาการการบริหาร ทรพยากรธรรมชาติและ สิ่งแวดล้อม เพื่อขับเคลื่อน นโยบายสู่การปฏิบัติ	การบริหาร ทรพยากรธรรมชาติและ สิ่งแวดล้อม ในระดับ จังหวัดมีประสิทธิผลและ ประสิทธิภาพ			๑) โครงการจัดทำ แผนพัฒนา ทรพยากรธรรมชาติและ สิ่งแวดล้อมในระดับ จังหวัด	ร้อยละความสำเร็จ ของโครงการตาม แผนพัฒนา ทรพยากรธรรมชาติและ สิ่งแวดล้อม		๔.๐๕๒๐

บัญชีรายการชุดโครงการ										
แผนงาน/โครงการ (๗)	ตัวชี้วัดผลผลิต/โครงการ (๘)					แหล่งงบประมาณ(๙) ✓			ผลที่คาดว่าจะได้รับ (๑๐)	
	ตัวชี้วัด	ค่าเป้าหมาย/งบประมาณ (ล้านบาท ทศนิยม ๔ ตำแหน่ง)					Function	จังหวัด		อื่น ๆ (ระบุ)
		๖๖	๖๗	๖๘	๖๙	๗๐				
แผนปฏิบัติการที่ ๑ เรื่อง การยกระดับกระบวนการทัศน์เพื่อรองรับการเปลี่ยนแปลงด้านการบริหารจัดการทรัพยากรธรรมชาติและสิ่งแวดล้อม										
ประเด็นการพัฒนาที่ ๑ ยกระดับการพัฒนาเมืองอุตสาหกรรมเชิงนิเวศ										
ด้านสิ่งแวดล้อม										
๑. โครงการส่งเสริมเมืองสิ่งแวดล้อมยั่งยืนรองรับการเปลี่ยนแปลงในอนาคต	จำนวนเมืองที่มีคุณภาพสิ่งแวดล้อมภายในเมือง อยู่ในเกณฑ์มาตรฐาน	๕ เมือง	-	-	-	๑๒ เมือง	✓			ประชาชนมีคุณภาพชีวิตที่ดีภายใต้การบริหารจัดการคุณภาพสิ่งแวดล้อมที่สมดุล
		๐.๐๐๐๐	๐.๐๐๐๐	๐.๑๖๘๐	๐.๒๒๔๐	๐.๒๒๔๐				
๒. โครงการจัดทำแผนพัฒนาทรัพยากรธรรมชาติและสิ่งแวดล้อมในระดับจังหวัด	ร้อยละความสำเร็จของโครงการตามแผนพัฒนาทรัพยากรธรรมชาติและสิ่งแวดล้อม	ร้อยละ ๘๐	ร้อยละ ๘๐	ร้อยละ ๘๐	ร้อยละ ๘๐	ร้อยละ ๘๐	✓			การบริหารทรัพยากรธรรมชาติและสิ่งแวดล้อม ในระดับจังหวัด มี
		๐.๐๐๐๐	๑.๐๑๓๐	๑.๐๑๓๐	๑.๐๑๓๐	๑.๐๑๓๐				
แผนปฏิบัติการที่ ๒ เรื่อง การบริหารจัดการทรัพยากรธรรมชาติให้เกิดความสมดุลและยั่งยืน										
ประเด็นการพัฒนาที่ ๑ ยกระดับการพัฒนาเมืองอุตสาหกรรมเชิงนิเวศ										
ด้านทรัพยากรธรรมชาติ										
๑. โครงการป้องกันและปราบปรามการตัดไม้ทำลายป่าระดับจังหวัด	ร้อยละความสำเร็จของโครงการตามแผนพัฒนาทรัพยากรธรรมชาติและสิ่งแวดล้อม	ร้อยละ ๘๐	ร้อยละ ๘๐	ร้อยละ ๘๐	ร้อยละ ๘๐	ร้อยละ ๘๐	✓			๑. การป้องกันและปราบปรามการตัดไม้ทำลายป่าเป็นไปอย่างมีประสิทธิภาพ ๒. มีเครือข่ายการดำเนินงานร่วมกับทุกภาคส่วนในระดับพื้นที่
		๐.๐๗๖๔	๐.๐๗๖๔	๐.๑๙๗๐	๐.๑๙๗๐	๐.๑๙๗๐				

บัญชีรายการชุดโครงการ										
แผนงาน/โครงการ (๗)	ตัวชี้วัด	ตัวชี้วัดผลผลิต/โครงการ (๘)					แหล่งงบประมาณ(๙) ✓			ผลที่คาดว่าจะได้รับ (๑๐)
		ค่าเป้าหมาย/งบประมาณ (ล้านบาท ทศนิยม ๔ ตำแหน่ง)					Function	จังหวัด	อื่น ๆ (ระบุ)	
		๖๖	๖๗	๖๘	๖๙	๗๐				
๒. โครงการอนุรักษ์พันธุกรรมพืชอันเนื่องมาจากพระราชดำริ	ร้อยละความสำเร็จของโครงการตามแผนพัฒนาทรัพยากรธรรมชาติและสิ่งแวดล้อม	ร้อยละ ๘๐ ๐.๐๑๐๐	ร้อยละ ๘๐ ๐.๐๙๘๖	ร้อยละ ๘๐ ๐.๐๙๘๖	ร้อยละ ๘๐ ๐.๐๙๘๖	ร้อยละ ๘๐ ๐.๐๙๘๖	✓			๑. โครงการอนุรักษ์พันธุกรรมพืชอันเนื่องมาจากพระราชดำริฯ ได้รับการสนับสนุนและผลักดันอย่างเป็นรูปธรรม ๒. ทุกภาคส่วนสามารถน้อมนำแนวทางการพัฒนาตามแนวพระราชดำริไปใช้ได้อย่างถูกต้องและเหมาะสม
๓. โครงการบริหารจัดการทรัพยากรธรรมชาติและสิ่งแวดล้อมชุมชนตามแผนพัฒนาชนบทเชิงพื้นที่ประยุกต์ ตามแนวพระราชดำริ (ปิดทองหลังพระ)	ร้อยละความสำเร็จของโครงการตามแผนพัฒนาทรัพยากรธรรมชาติและสิ่งแวดล้อม	ร้อยละ ๘๐ ๐.๐๐๐๐	ร้อยละ ๘๐ ๐.๑๘๙๐	ร้อยละ ๘๐ ๐.๑๘๙๐	ร้อยละ ๘๐ ๐.๑๘๙๐	ร้อยละ ๘๐ ๐.๑๘๙๐	✓			๑. ประชาชนสามารถอยู่ได้อย่างพอเพียงตามแนวพระราชดำริ โดยร่วมกันอนุรักษ์ทรัพยากรธรรมชาติและสิ่งแวดล้อม ๒. มีการสร้างต้นแบบการพัฒนาอย่างยั่งยืน ตามปรัชญาเศรษฐกิจพอเพียง ที่

บัญชีรายการชุดโครงการ										
แผนงาน/โครงการ (๗)	ตัวชี้วัดผลผลิต/โครงการ (๘)					แหล่งงบประมาณ(๙) ✓			ผลที่คาดว่าจะได้รับ (๑๐)	
	ตัวชี้วัด	ค่าเป้าหมาย/งบประมาณ (ล้านบาท ทศนิยม ๔ ตำแหน่ง)					Function	จังหวัด		อื่น ๆ (ระบุ)
		๖๖	๖๗	๖๘	๖๙	๗๐				
									สามารถขยายผลไปสู่พื้นที่อื่น ๆ ได้อย่างมีประสิทธิภาพ	
๔. โครงการจัดการปัญหาที่ดินทำกิน	ร้อยละความสำเร็จของโครงการตามแผนพัฒนาทรัพยากรธรรมชาติและสิ่งแวดล้อม	ร้อยละ ๘๐ ๐.๐๐๐๐	ร้อยละ ๘๐ ๐.๒๓๑๐	ร้อยละ ๘๐ ๐.๒๓๑๐	ร้อยละ ๘๐ ๐.๒๓๑๐	ร้อยละ ๘๐ ๐.๒๓๑๐	✓		ลักษณะแปลงรวมโดยรัฐรับรองสิทธิร่วมในการจัดการที่ดินของชุมชนให้ถูกต้องตามกฎหมาย ซึ่งที่ดินนั้นยังคงเป็นของรัฐ เพื่อป้องกันและแก้ไขปัญหาการบุกรุกที่ดินของรัฐ อันส่งผลให้ประชาชน มีรายได้ และมีความเป็นอยู่ที่ดีขึ้น	
๕. โครงการปลูกป่าเพื่ออนุรักษ์ ป่าต้นน้ำ ป่าชายเลน และป้องกันไฟป่า	ร้อยละความสำเร็จของโครงการตามแผนพัฒนาทรัพยากรธรรมชาติและสิ่งแวดล้อม	ร้อยละ ๘๐ ๐.๐๐๐๐	ร้อยละ ๘๐ ๒.๘๘๕๐	ร้อยละ ๘๐ ๒.๘๘๕๐	ร้อยละ ๘๐ ๒.๘๘๕๐	ร้อยละ ๘๐ ๒.๘๘๕๐	✓		พื้นที่ป่าที่อุดมสมบูรณ์ มีความยั่งยืนของทรัพยากรธรรมชาติ ส่งผลที่ดีต่อระบบนิเวศของชุมชนทำให้	

บัญชีรายการชุดโครงการ										
แผนงาน/โครงการ (๗)	ตัวชี้วัดผลผลิต/โครงการ (๘)					แหล่งงบประมาณ(๙) ✓			ผลที่คาดว่าจะได้รับ (๑๐)	
	ตัวชี้วัด	ค่าเป้าหมาย/งบประมาณ (ล้านบาท ทศนิยม ๔ ตำแหน่ง)					Function	จังหวัด		อื่น ๆ (ระบุ)
		๖๖	๖๗	๖๘	๖๙	๗๐				
										ประชาชน มีคุณภาพชีวิตที่ดีขึ้น
๖. โครงการเพิ่มประสิทธิภาพในการป้องกันและควบคุมไฟฟ้าจังหวัดสระบุรี (สจป.๕(สระบุรี))		๐.๕๐๐๐	๐.๕๐๐๐	๐.๕๐๐๐	๐.๕๐๐๐	๐.๕๐๐๐		✓		
๗. โครงการสร้างป่าพื้นบ้าน อาหารชุมชน (สจป.๕(สระบุรี))		๐.๐๖๐๐	๐.๐๖๐๐	๐.๐๖๐๐	๐.๐๖๐๐	๐.๐๖๐๐		✓		
๘. เส้นทางศึกษาธรรมชาติในป่าชุมชน (สจป.๕(สระบุรี))		๐.๓๔๑๔	๐.๓๔๑๔	๐.๓๔๑๔	๐.๓๔๑๔	๐.๓๔๑๔		✓		
๙. ส่งเสริมการปลูกไม้โตเร็วเพื่อพลังงาน ทดแทน (สจป.๕(สระบุรี))		๐.๕๙๗๐	๐.๕๙๗๐	๐.๕๙๗๐	๐.๕๙๗๐	๐.๕๙๗๐		✓		
๑๐. เพาะชำกล้าไม้พะยุงและไม้มีค่าใน สกูลเพื่อการอนุรักษ์ (สจป.๕(สระบุรี))		๐.๒๐๐๐	๐.๒๐๐๐	๐.๒๐๐๐	๐.๒๐๐๐	๐.๒๐๐๐		✓		
๑๑. ประชากรรัฐร่วมใจหวังใยธรรมชาติ (เพิ่มพื้นที่สีเขียว) (สจป.๕(สระบุรี))		๑.๐๐๐๐	๑.๐๐๐๐	๑.๐๐๐๐	๑.๐๐๐๐	๑.๐๐๐๐		✓		
๑๒. เพิ่มพื้นที่สีเขียวในเขตเมือง จังหวัดสระบุรี (สจป.๕(สระบุรี))		๐.๒๐๐๐	๐.๒๐๐๐	๐.๒๐๐๐	๐.๒๐๐๐	๐.๒๐๐๐		✓		

บัญชีรายการชุดโครงการ										
แผนงาน/โครงการ (๗)	ตัวชี้วัดผลผลิต/โครงการ (๘)					แหล่งงบประมาณ(๙) ✓			ผลที่คาดว่าจะได้รับ (๑๐)	
	ตัวชี้วัด	ค่าเป้าหมาย/งบประมาณ (ล้านบาท ทศนิยม ๔ ตำแหน่ง)					Function	จังหวัด		อื่น ๆ (ระบุ)
		๖๖	๖๗	๖๘	๖๙	๗๐				
๑๓. กิจกรรมเครือข่ายราษฎรอาสาสมัครพิทักษ์ป่า (รสป.) (สจป.๕(สระบุรี))		๐.๒๐๐๐	๐.๒๐๐๐	๐.๒๐๐๐	๐.๒๐๐๐	๐.๒๐๐๐		✓		
ประเด็นการพัฒนาที่ ๔ ยกระดับขีดความสามารถในการผลิตภาคเกษตร การค้า การท่องเที่ยวและบริการมูลค่าสูงที่เป็นมูลค่า สูงที่เป็นมิตรกับสิ่งแวดล้อม										
ด้านทรัพยากรธรรมชาติ										
๑๔. พัฒนาแหล่งท่องเที่ยวในอุทยานแห่งชาติ น้ำตกเจ็ดสาวน้อย (๑) ปรับปรุงภูมิทัศน์ บ้านพักนักท่องเที่ยว บริเวณน้ำตกศิริพิภพ (๒) ปรับปรุงภูมิทัศน์ (ทางเดินเท้าอารยสถาปัตย์ บริเวณน้ำตกเจ็ดสาวน้อย ชั้นที่ ๔-๕) (๓) ปรับปรุงหลังคาบริเวณระเบียบศูนย์บริการนักท่องเที่ยว (๔) ปรับปรุงซ่อมแซมห้องน้ำ - ห้องสุขา บริเวณลานกางเต็นท์ ลานนับดาว		๒.๘๙๗๐	๒.๘๙๗๐	๒.๘๙๗๐	๒.๘๙๗๐	๒.๘๙๗๐		✓		
๑๕. พัฒนาแหล่งท่องเที่ยวในอุทยานแห่งชาติน้ำตกสามหลั่น (๑) ก่อสร้างห้องน้ำ - ห้องสุขา บริเวณลานกางเต็นท์ อุทยานแห่งชาติน้ำตกสามหลั่น (๒)ปรับปรุงห้องน้ำ - ห้องสุขา (๓) ปรับปรุงบ้านพักนักท่องเที่ยว (บ้านดงหวาย) จำนวน ๑ หลัง (๔) ปรับปรุงอาคารค่ายพักแรม อุทยานแห่งชาติน้ำตกสามหลั่น จำนวน ๒ หลัง (๕) ปรับปรุงอาคารและลานอเนกประสงค์ เพื่อรองรับนักท่องเที่ยวตามหลักอารยสถาปัตย์		๓.๘๘๓๕	๓.๘๘๓๕	๓.๘๘๓๕	๓.๘๘๓๕	๓.๘๘๓๕		✓		

บัญชีรายการชุดโครงการ										
แผนงาน/โครงการ (๗)	ตัวชี้วัดผลผลิต/โครงการ (๘)					แหล่งงบประมาณ(๙) ✓			ผลที่คาดว่าจะได้รับ (๑๐)	
	ตัวชี้วัด	ค่าเป้าหมาย/งบประมาณ (ล้านบาท ทศนิยม ๔ ตำแหน่ง)					Function	จังหวัด		อื่น ๆ (ระบุ)
		๖๖	๖๗	๖๘	๖๙	๗๐				
๑๖. ปรับปรุงบ้านพักนักท่องเที่ยว แบบ B สบ ๒๙๒๖ ศูนย์ฝึกอบรมที่ ๖ (เจ็ดคต-โป่งเส้า)		๐.๔๙๙๐	๐.๔๙๙๐	๐.๔๙๙๐	๐.๔๙๙๐	๐.๔๙๙๐		✓		
๑๖. ปรับปรุงบ้านพักนักท่องเที่ยว แบบ B สบ ๒๙๒๖ ศูนย์ฝึกอบรมที่ ๖ (เจ็ดคต-โป่งเส้า)		๐.๔๙๙๐	๐.๔๙๙๐	๐.๔๙๙๐	๐.๔๙๙๐	๐.๔๙๙๐		✓		
๑๗. ปรับปรุงบ้านพักนักท่องเที่ยว แบบ C สบ ๒๙๓๖ ศูนย์ฝึกอบรมที่ ๖ (เจ็ดคต-โป่งก้อนเส้า)		๐.๔๙๗๐	๐.๔๙๗๐	๐.๔๙๗๐	๐.๔๙๗๐	๐.๔๙๗๐		✓		
๑๘. ปรับปรุงบ้านพักนักท่องเที่ยว ปิกไม้ สบ ๒๘๕๙ ศูนย์ฝึกอบรมที่ ๖ (เจ็ดคต-โป่งก้อนเส้า)		๐.๔๙๙๐	๐.๔๙๙๐	๐.๔๙๙๐	๐.๔๙๙๐	๐.๔๙๙๐		✓		
๑๙. โครงการปรับปรุงบ้านพัก นักท่องเที่ยวแบบ A ศูนย์ฝึกอบรมที่ ๖ (เจ็ดคต-โป่งก้อนเส้า)		๐.๔๙๙๐	๐.๔๙๙๐	๐.๔๙๙๐	๐.๔๙๙๐	๐.๔๙๙๐		✓		
๒๐. โครงการปรับปรุงบ้านพัก นักท่องเที่ยว แบบ B สบ ๒๙๒๗ ศูนย์ฝึกอบรมที่ ๖ (เจ็ดคต-โป่งก้อนเส้า)		๐.๔๙๙๐	๐.๔๙๙๐	๐.๔๙๙๐	๐.๔๙๙๐	๐.๔๙๙๐		✓		
๒๑. โครงการปรับปรุงบ้านพัก นักท่องเที่ยว แบบ B สบ ๒๙๒๘ ศูนย์ฝึกอบรมที่ ๖ (เจ็ดคต-โป่งก้อนเส้า)		๐.๔๙๙๐	๐.๔๙๙๐	๐.๔๙๙๐	๐.๔๙๙๐	๐.๔๙๙๐		✓		
๒๒. โครงการปรับปรุงบ้านพัก นักท่องเที่ยว แบบ B สบ ๒๙๒๙ ศูนย์ฝึกอบรมที่ ๖ (เจ็ดคต-โป่งก้อนเส้า)		๐.๔๙๙๐	๐.๔๙๙๐	๐.๔๙๙๐	๐.๔๙๙๐	๐.๔๙๙๐		✓		
๒๓. โครงการปรับปรุงบ้านพัก นักท่องเที่ยว แบบ B สบ ๒๙๓๐ ศูนย์ฝึกอบรมที่ ๖ (เจ็ดคต-โป่งก้อนเส้า)		๐.๔๙๙๐	๐.๔๙๙๐	๐.๔๙๙๐	๐.๔๙๙๐	๐.๔๙๙๐		✓		
๒๔. โครงการปรับปรุงบ้านพัก นักท่องเที่ยว แบบ B สบ ๒๙๓๑ ศูนย์ฝึกอบรมที่ ๖ (เจ็ดคต-โป่งก้อนเส้า)		๐.๔๙๙๐	๐.๔๙๙๐	๐.๔๙๙๐	๐.๔๙๙๐	๐.๔๙๙๐		✓		

บัญชีรายการชุดโครงการ										
แผนงาน/โครงการ (๗)	ตัวชี้วัดผลผลิต/โครงการ (๘)					แหล่งงบประมาณ(๙) ✓			ผลที่คาดว่าจะได้รับ (๑๐)	
	ตัวชี้วัด	ค่าเป้าหมาย/งบประมาณ (ล้านบาท ทศนิยม ๔ ตำแหน่ง)					Function	จังหวัด		อื่น ๆ (ระบุ)
		๖๖	๖๗	๖๘	๖๙	๗๐				
๒๕. โครงการปรับปรุงบ้านพัก นักท่องเที่ยว แบบ B สบ ๒๙๓๒ ศูนย์ฝึกอบรมที่ ๖ (เจ็ดคต-โป่งก้อนเส้า)		๐.๔๙๙๐	๐.๔๙๙๐	๐.๔๙๙๐	๐.๔๙๙๐	๐.๔๙๙๐		✓		
๒๖. โครงการปรับปรุงบ้านพัก นักท่องเที่ยว แบบ B สบ ๒๙๓๓ ศูนย์ฝึกอบรมที่ ๖ (เจ็ดคต-โป่งก้อนเส้า)		๐.๔๙๙๐	๐.๔๙๙๐	๐.๔๙๙๐	๐.๔๙๙๐	๐.๔๙๙๐		✓		
๒๗. โครงการปรับปรุงบ้านพัก นักท่องเที่ยว แบบ B สบ ๒๙๓๔ ศูนย์ฝึกอบรมที่ ๖ (เจ็ดคต-โป่งก้อนเส้า)		๐.๔๙๙๐	๐.๔๙๙๐	๐.๔๙๙๐	๐.๔๙๙๐	๐.๔๙๙๐		✓		
๒๘. โครงการปรับปรุงบ้านพัก นักท่องเที่ยว แบบ B สบ ๒๙๓๕ ศูนย์ฝึกอบรมที่ ๖ (เจ็ดคต-โป่งก้อนเส้า)		๐.๔๙๙๐	๐.๔๙๙๐	๐.๔๙๙๐	๐.๔๙๙๐	๐.๔๙๙๐		✓		
๒๙. โครงการปรับปรุงบ้านพัก นักท่องเที่ยว แบบ C สบ ๒๙๓๗ ศูนย์ฝึกอบรมที่ ๖ (เจ็ดคต-โป่งก้อนเส้า)		๐.๔๙๗๐	๐.๔๙๗๐	๐.๔๙๗๐	๐.๔๙๗๐	๐.๔๙๗๐		✓		
๓๐. โครงการปรับปรุงบ้านพัก นักท่องเที่ยว แบบ C สบ ๒๙๓๘ ศูนย์ฝึกอบรมที่ ๖ (เจ็ดคต-โป่งก้อนเส้า)		๐.๔๙๗๐	๐.๔๙๗๐	๐.๔๙๗๐	๐.๔๙๗๐	๐.๔๙๗๐		✓		
๓๑. โครงการปรับปรุงบ้านพัก นักท่องเที่ยว แบบ C สบ ๒๙๓๙ ศูนย์ฝึกอบรมที่ ๖ (เจ็ดคต-โป่งก้อนเส้า)		๐.๔๙๗๐	๐.๔๙๗๐	๐.๔๙๗๐	๐.๔๙๗๐	๐.๔๙๗๐		✓		
๓๒. โครงการปรับปรุงบ้านพัก นักท่องเที่ยว แบบ C สบ ๒๙๔๐ ศูนย์ฝึกอบรมที่ ๖ (เจ็ดคต-โป่งก้อนเส้า)		๐.๔๙๗๐	๐.๔๙๗๐	๐.๔๙๗๐	๐.๔๙๗๐	๐.๔๙๗๐		✓		
๓๓. โครงการปรับปรุงบ้านพัก นักท่องเที่ยว แบบ C สบ ๒๙๔๑ ศูนย์ฝึกอบรมที่ ๖ (เจ็ดคต-โป่งก้อนเส้า)		๐.๔๙๗๐	๐.๔๙๗๐	๐.๔๙๗๐	๐.๔๙๗๐	๐.๔๙๗๐		✓		
๓๔. โครงการปรับปรุงบ้านพัก นักท่องเที่ยว แบบ D ศูนย์ฝึกอบรมที่ ๖ (เจ็ดคต-โป่งก้อนเส้า)		๒.๑๓๖๐	๒.๑๓๖๐	๒.๑๓๖๐	๒.๑๓๖๐	๒.๑๓๖๐		✓		

บัญชีรายการชุดโครงการ										
แผนงาน/โครงการ (๗)	ตัวชี้วัดผลผลิต/โครงการ (๘)					แหล่งงบประมาณ(๙) ✓			ผลที่คาดว่าจะได้รับ (๑๐)	
	ตัวชี้วัด	ค่าเป้าหมาย/งบประมาณ (ล้านบาท ทศนิยม ๔ ตำแหน่ง)					Function	จังหวัด		อื่น ๆ (ระบุ)
		๖๖	๖๗	๖๘	๖๙	๗๐				
๓๕. โครงการปรับปรุงบ้านพัก นักท่องเที่ยว ปักไม้ สบ ๒๘๖๐ ศูนย์ฝึกอบรมที่ ๖ (เจ็ดคต-โป่งก้อนเส้า)		๐.๔๙๙๐	๐.๔๙๙๐	๐.๔๙๙๐	๐.๔๙๙๐	๐.๔๙๙๐		✓		
๓๖. โครงการปรับปรุงบ้านพัก นักท่องเที่ยว ปักไม้ สบ ๒๘๖๑ ศูนย์ฝึกอบรมที่ ๖ (เจ็ดคต-โป่งก้อนเส้า)		๐.๔๙๙๐	๐.๔๙๙๐	๐.๔๙๙๐	๐.๔๙๙๐	๐.๔๙๙๐		✓		
๓๗. โครงการปรับปรุงบ้านพัก นักท่องเที่ยว ปักไม้ สบ ๒๘๖๒ ศูนย์ฝึกอบรมที่ ๖ (เจ็ดคต-โป่งก้อนเส้า)		๐.๔๙๙๐	๐.๔๙๙๐	๐.๔๙๙๐	๐.๔๙๙๐	๐.๔๙๙๐		✓		
๓๘. โครงการปรับปรุงบ้านพัก นักท่องเที่ยว ปักไม้ สบ ๒๘๖๓ ศูนย์ฝึกอบรมที่ ๖ (เจ็ดคต-โป่งก้อนเส้า)		๐.๔๙๙๐	๐.๔๙๙๐	๐.๔๙๙๐	๐.๔๙๙๐	๐.๔๙๙๐		✓		
๓๙. โครงการปรับปรุงบ้านพัก นักท่องเที่ยว ปักไม้ สบ ๒๘๖๔ ศูนย์ฝึกอบรมที่ ๖ (เจ็ดคต-โป่งก้อนเส้า)		๐.๔๙๙๐	๐.๔๙๙๐	๐.๔๙๙๐	๐.๔๙๙๐	๐.๔๙๙๐		✓		
๔๐. โครงการปรับปรุงบ้านพัก นักท่องเที่ยว ปักไม้ สบ ๒๘๖๕ ศูนย์ฝึกอบรมที่ ๖ (เจ็ดคต-โป่งก้อนเส้า)		๐.๔๙๙๐	๐.๔๙๙๐	๐.๔๙๙๐	๐.๔๙๙๐	๐.๔๙๙๐		✓		
๔๑. ก่อสร้างห้องน้ำ - ห้องสุขา บริเวณลานกางเต็นท์ อุทยานแห่งชาติน้ำตกสามหลั่น		๑.๒๑๙๐	๑.๒๑๙๐	๑.๒๑๙๐	๑.๒๑๙๐	๑.๒๑๙๐		✓		
๔๒. ปรับปรุงและซ่อมแซมห้องน้ำ - ห้องสุขา สำหรับนักท่องเที่ยว บริเวณลานกางเต็นท์ลานนับดาว เลขที่ราชพัสดุ สบ ๓๓๐๒ อุทยานแห่งชาติน้ำตกสามหลั่น		๐.๓๗๘๐	๐.๓๗๘๐	๐.๓๗๘๐	๐.๓๗๘๐	๐.๓๗๘๐		✓		
๔๓. จัดซื้อเครื่องกำจัดขยะ เพื่อเพิ่มประสิทธิภาพการบริหารจัดการขยะในแหล่งท่องเที่ยวศูนย์ฝึกอบรมที่ ๖ (เจ็ดคต-โป่งก้อนเส้า)		๒.๐๐๐๐	๒.๐๐๐๐	๒.๐๐๐๐	๒.๐๐๐๐	๒.๐๐๐๐		✓		

บัญชีรายการชุดโครงการ										
แผนงาน/โครงการ (๗)	ตัวชี้วัดผลผลิต/โครงการ (๘)					แหล่งงบประมาณ(๙) ✓			ผลที่คาดว่าจะได้รับ (๑๐)	
	ตัวชี้วัด	ค่าเป้าหมาย/งบประมาณ (ล้านบาท ทศนิยม ๔ ตำแหน่ง)					Function	จังหวัด		อื่น ๆ (ระบุ)
		๖๖	๖๗	๖๘	๖๙	๗๐				
๔๔. จัดซื้อเครื่องกำจัดขยะ เพื่อเพิ่มประสิทธิภาพการบริหารจัดการขยะในแหล่งท่องเที่ยว อุทยานแห่งชาติ น้ำตกสามหลั่น								✓		
	๒.๐๐๐๐	๒.๐๐๐๐	๒.๐๐๐๐	๒.๐๐๐๐	๒.๐๐๐๐					
๔๕. ปรับปรุงและพัฒนาศูนย์บริการ นักท่องเที่ยว อุทยานแห่งชาติ น้ำตกสามหลั่น								✓		
	๐.๕๐๐๐	๐.๕๐๐๐	๐.๕๐๐๐	๐.๕๐๐๐	๐.๕๐๐๐					
๔๖. ปรับปรุงหลังคาบริเวณระเบียง ศูนย์บริการ นักท่องเที่ยวอุทยานแห่งชาติ น้ำตก เจ็ดสาวน้อย								✓		
	๐.๓๙๗๐	๐.๓๙๗๐	๐.๓๙๗๐	๐.๓๙๗๐	๐.๓๙๗๐					
๔๗. ปรับปรุงห้องน้ำ - ห้องสุขา								✓		
	๐.๑๐๒๐	๐.๑๐๒๐	๐.๑๐๒๐	๐.๑๐๒๐	๐.๑๐๒๐					
๔๘. พัฒนาบริเวณอ่างเก็บน้ำมวกเหล็กในเขตอุทยานแห่งชาติ น้ำตกเจ็ดสาวน้อยเป็นสถานที่ กางเต็นท์ สำนักบริหารพื้นที่อนุรักษ์ที่ ๑ สาขาสระบุรี								✓		
	๑๙.๐๐๐๐	๑๙.๐๐๐๐	๑๙.๐๐๐๐	๑๙.๐๐๐๐	๑๙.๐๐๐๐					
๔๙. โครงการปรับปรุงอาคาร อเนกประสงค์ ศูนย์อบรมที่ ๖ (เจ็ดคต-โป่งก้อนเส้า)								✓		
	๒.๐๐๐๐	๒.๐๐๐๐	๒.๐๐๐๐	๒.๐๐๐๐	๒.๐๐๐๐					
๕๐. โครงการปรับปรุงและพัฒนาสิ่งอำนวยความสะดวกในสวนรุกขชาติมวกเหล็ก จังหวัดสระบุรี								✓		
	๐.๓๓๓๗๐	๐.๓๓๓๗๐	๐.๓๓๓๗๐	๐.๓๓๓๗๐	๐.๓๓๓๗๐					
แผนปฏิบัติการที่ ๓ เรื่อง ๓ การบริหารจัดการทรัพยากรน้ำและน้ำบาดาลให้เกิดความสมดุลและยั่งยืน										
ประเด็นการพัฒนาที่ ๔ ยกระดับขีดความสามารถในการผลิตภาคเกษตร การค้า การท่องเที่ยวและบริการมูลค่าสูงที่เป็นมูลค่า ลู่งที่เป็นมิตรกับสิ่งแวดล้อม										
ด้านทรัพยากรน้ำ										
๑. โครงการส่งเสริมการเฝ้าระวังและจัดการ คุณภาพน้ำโดยการมีส่วนร่วมของทุกภาคส่วน								✓		
	๓.๐๐๐๐	๓.๐๐๐๐	๓.๐๐๐๐	๓.๐๐๐๐	๓.๐๐๐๐					

บัญชีรายการชุดโครงการ										
แผนงาน/โครงการ (๗)	ตัวชี้วัดผลผลิต/โครงการ (๘)					แหล่งงบประมาณ(๙) ✓			ผลที่คาดว่าจะได้รับ (๑๐)	
	ตัวชี้วัด	ค่าเป้าหมาย/งบประมาณ (ล้านบาท ทศนิยม ๔ ตำแหน่ง)					Function	จังหวัด		อื่น ๆ (ระบุ)
		๖๖	๖๗	๖๘	๖๙	๗๐				
๒. โครงการปรับปรุง พัฒนาแหล่งน้ำ เพื่ออุปโภค บริโภคและการเกษตร และบำรุงรักษาแหล่งน้ำ							✓			
	๒๑.๙๐๐๐	๒๑.๙๐๐๐	๒๑.๙๐๐๐	๒๑.๙๐๐๐	๒๑.๙๐๐๐					
๓. โครงการปรับปรุงฟื้นฟูแหล่งน้ำทุ่ง แฝกเชื่อมต่อ คลองตะเคียน-คลองตะพอน-คลองนาเหล่า พร้อมระบบกระจายน้ำ ด้วยพลังงานแสงอาทิตย์							✓			
	๒๙.๘๗๐๐	๒๙.๘๗๐๐	๒๙.๘๗๐๐	๒๙.๘๗๐๐	๒๙.๘๗๐๐					
๔.โครงการพัฒนาน้ำบาดาลเพื่อการเกษตรด้วยพลังงาน แสงอาทิตย์ พื้นที่ ๖๐ ไร่ บ้านซับปลากั้งหมู่ที่๔ตำบลลำพญากลาง อำเภอ มวกเหล็ก จังหวัดสระบุรี							✓			
	๑.๙๔๗๓	๑.๙๔๗๓	๑.๙๔๗๓	๑.๙๔๗๓	๑.๙๔๗๓					
๕.โครงการพัฒนาน้ำบาดาลเพื่อการเกษตร ด้วย พลังงานแสงอาทิตย์ พื้นที่ ๖๐ ไร่ บ้านซับนางเลิ้ง หมู่ที่ ๗ ตำบลนายาว อำเภอพระพุทธบาท จังหวัดสระบุรี							✓			
	๑.๙๔๗๓	๑.๙๔๗๓	๑.๙๔๗๓	๑.๙๔๗๓	๑.๙๔๗๓					
๖.โครงการพัฒนาน้ำบาดาลเพื่อการเกษตร ด้วย พลังงานแสงอาทิตย์พื้นที่ ๖๐ ไร่ บ้านป่าลานหินดาด หมู่ที่ ๖ ตำบลวังม่วง อำเภอวังม่วง จังหวัดสระบุรี							✓			
	๑.๙๔๗๓	๑.๙๔๗๓	๑.๙๔๗๓	๑.๙๔๗๓	๑.๙๔๗๓					
๗.โครงการพัฒนาน้ำบาดาลเพื่อการเกษตร ด้วย พลังงานแสงอาทิตย์ พื้นที่ ๖๐ ไร่ บ้านถ้ำเต่า หมู่ที่ ๗ ตำบลท่าคล้อ อำเภอแก่งคอย จังหวัดสระบุรี							✓			
	๑.๙๔๗๓	๑.๙๔๗๓	๑.๙๔๗๓	๑.๙๔๗๓	๑.๙๔๗๓					
๘.พัฒนาน้ำบาดาลเพื่อความมั่นคง ระดับชุมชน บ้าน เขาช่องลม หมู่ที่ ๓ ตำบลลำสมพุง อำเภอมวกเหล็ก จังหวัดสระบุรี							✓			
	๕.๒๑๑๐	๕.๒๑๑๐	๕.๒๑๑๐	๕.๒๑๑๐	๕.๒๑๑๐					
แผนปฏิบัติการที่ ๔ เรื่อง การส่งเสริมและรักษาคุณภาพสิ่งแวดล้อมเพื่อยกระดับคุณภาพชีวิตที่ดี										
ประเด็นการพัฒนาที่ ๑ ยกระดับการพัฒนาเมืองอุตสาหกรรมเชิงนิเวศ										
ด้านสิ่งแวดล้อม										

บัญชีรายการชุดโครงการ										
แผนงาน/โครงการ (๗)	ตัวชี้วัด	ตัวชี้วัดผลผลิต/โครงการ (๘)					แหล่งงบประมาณ(๙) ✓			ผลที่คาดว่าจะได้รับ (๑๐)
		ค่าเป้าหมาย/งบประมาณ (ล้านบาท ทศนิยม ๔ ตำแหน่ง)					Function	จังหวัด	อื่น ๆ (ระบุ)	
		๖๖	๖๗	๖๘	๖๙	๗๐				
๑. โครงการส่งเสริมการขับเคลื่อนโมเดลเศรษฐกิจใหม่ (BCG Model)	๑.หน่วยงานมีการสร้างความรู้ความเข้าใจเกี่ยวกับโมเดลเศรษฐกิจใหม่สู่การพัฒนาที่ยั่งยืนให้แก่ประชาชนและภาคส่วนที่เกี่ยวข้องในพื้นที่ ๒. ประชาชนและภาคส่วนที่เกี่ยวข้องนำทรัพยากรในพื้นที่มาสร้างมูลค่าเพิ่ม เพื่อสร้างโอกาสทางเศรษฐกิจ ลดการใช้ทรัพยากร และลดการเกิดของเสีย โดยมีชุมชนต้นแบบอย่างน้อยจังหวัดละ ๑ ชุมชน	๐.๐๗๐๐	๑.๒๕๐๐	๑.๒๕๐๐	๑.๒๕๐๐	๑.๒๕๐๐		✓		ประชาชนและภาคส่วนที่เกี่ยวข้องมีความรู้ความเข้าใจเกี่ยวกับโมเดลเศรษฐกิจใหม่สู่การพัฒนาที่ยั่งยืน มีโอกาสทางเศรษฐกิจเพิ่มขึ้นจากการนำทรัพยากรในพื้นที่มาใช้ประโยชน์ ส่งผลให้มีการใช้ทรัพยากรในพื้นที่อย่างมีประสิทธิภาพมากขึ้น
แผนปฏิบัติการที่ ๔ เรื่อง การส่งเสริมและรักษาคุณภาพสิ่งแวดล้อมเพื่อยกระดับคุณภาพชีวิตที่ดี										
ประเด็นการพัฒนาที่ ๑ ยกระดับการพัฒนาเมืองอุตสาหกรรมเชิงนิเวศ										
ด้านทรัพยากรธรรมชาติ										

บัญชีรายการชุดโครงการ										
แผนงาน/โครงการ (๗)	ตัวชี้วัดผลผลิต/โครงการ (๘)					แหล่งงบประมาณ(๙) ✓			ผลที่คาดว่าจะได้รับ (๑๐)	
	ตัวชี้วัด	ค่าเป้าหมาย/งบประมาณ (ล้านบาท ทศนิยม ๔ ตำแหน่ง)					Function	จังหวัด		อื่น ๆ (ระบุ)
		๖๖	๖๗	๖๘	๖๙	๗๐				
๒. จัดทำสื่อวีดิทัศน์ประชาสัมพันธ์ ข้อมูลการท่องเที่ยว อุทยานแห่งชาติน้ำตกสามหลั่น		๐.๒๐๐๐	๐.๒๐๐๐	๐.๒๐๐๐	๐.๒๐๐๐	๐.๒๐๐๐		✓		
๓. iring"เจ็ดคต-โป่งก้อนเส้า มินิมาราธอน"		๐.๕๐๐๐	๐.๕๐๐๐	๐.๕๐๐๐	๐.๕๐๐๐	๐.๕๐๐๐		✓		
๔. iring"น้ำตกสามหลั่น มินิมาราธอน"		๐.๕๐๐๐	๐.๕๐๐๐	๐.๕๐๐๐	๐.๕๐๐๐	๐.๕๐๐๐		✓		
๕. อบรมเครือข่ายด้านการท่องเที่ยว มัคคุเทศก์ชุมชน (เจ็ดคต-โป่งก้อนเส้า)		๐.๖๐๐๐	๐.๖๐๐๐	๐.๖๐๐๐	๐.๖๐๐๐	๐.๖๐๐๐		✓		
๖. อบรมเครือข่ายด้านการท่องเที่ยว มัคคุเทศก์ชุมชน (อุทยานแห่งชาติน้ำตกสามหลั่น)		๐.๖๐๐๐	๐.๖๐๐๐	๐.๖๐๐๐	๐.๖๐๐๐	๐.๖๐๐๐		✓		
แผนปฏิบัติการที่ ๕ เรื่อง การขับเคลื่อนไทยสู่เศรษฐกิจและสังคมคาร์บอนต่ำและลดผลกระทบการเปลี่ยนแปลงสภาพภูมิอากาศ										
ประเด็นการพัฒนาที่ ๑ ยุทธศาสตร์พัฒนาเมืองอุตสาหกรรมเชิงนิเวศ										
ด้านสิ่งแวดล้อม (การเปลี่ยนแปลงสภาพภูมิอากาศ)										
๑. โครงการพัฒนาศักยภาพสำนักงาน ทรพยากรธรรมชาติและสิ่งแวดล้อมจังหวัด เพื่อพัฒนาแผนงานด้านการเปลี่ยนแปลงสภาพ ภูมิอากาศระดับจังหวัด	จังหวัดจัดทำแผน							✓		ประเทศไทย มีภูมิคุ้มกัน ต่อการเปลี่ยนแปลง สภาพภูมิอากาศ
	ปรับตัวต่อการ	๑.๒๕๐๐	๑.๒๕๐๐	๑.๒๕๐๐	๑.๒๕๐๐	๑.๒๕๐๐	๑.๒๕๐๐			
	เปลี่ยนแปลง สภาพภูมิอากาศหรือ บูรณาการประเด็น ด้านการเปลี่ยนแปลง สภาพภูมิอากาศเข้าสู่ แผนพัฒนาจังหวัด									

แบบฟอร์มโครงการแบบย่อ

ด้านทรัพยากรธรรมชาติ

หัวข้อ	รายละเอียด
๑. ชื่อโครงการ	โครงการป้องกันและปราบปรามการตัดไม้ทำลายป่าระดับจังหวัด
๒. ชื่อแผนปฏิบัติการ	เรื่องที่ ๒ การบริหารจัดการทรัพยากรธรรมชาติให้เกิดความสมดุลและยั่งยืน
๓. ประเด็นการพัฒนา	ประเด็นการพัฒนาที่ ๑ กระบวนการพัฒนาเมืองอุตสาหกรรมเชิงนิเวศ
๔. หลักการและเหตุผล	<p>สำนักงานปลัดกระทรวงทรัพยากรธรรมชาติและสิ่งแวดล้อม (สป.ทส.) ได้ร่วมกับหน่วยงานภาครัฐ และเอกชนในพื้นที่ ดำเนินการปราบปรามการตัดไม้ทำลายป่า ผ่านกลไกของสำนักงานทรัพยากรธรรมชาติและสิ่งแวดล้อม จังหวัด (ทสจ.) ๗๖ จังหวัด ซึ่งที่ผ่านมาปรากฏว่าสถานการณ์การตัดไม้ทำลายป่าได้ทวีความรุนแรงและมีวิธีการที่ซับซ้อนมากขึ้น สป.ทส. พิจารณาแล้ว เพื่อให้การประสานงาน และการตรวจติดตามการดำเนินงานของหน่วยงานต่างๆ ในการปราบปรามและหยุดยั้งการบุกรุกทำลายป่าในพื้นที่ เป็นไปอย่างมีประสิทธิภาพ ผ่านทางกลไกของ ทสจ. ซึ่งเป็นเลขานุการคณะกรรมการป้องกันและปราบปรามการตัดไม้ทำลายป่า ระดับจังหวัด (คปป.จ.) และสอดคล้องกับคำสั่งคณะรักษาความสงบแห่งชาติ (คสช.) ที่ ๖๔/๒๕๕๗ ลงวันที่ ๑๔ มิถุนายน พุทธศักราช ๒๕๕๗ เรื่อง การปราบปรามและหยุดยั้ง การบุกรุกทำลายทรัพยากรป่าไม้ จึงได้มอบหมายให้ ทสจ. ดำเนินงาน ดังนี้</p> <p>๑. ให้ ทสจ. ใช้กลไกคณะอนุกรรมการป้องกันและปราบปรามการตัดทำลายป่าระดับจังหวัด (คปป.จ.) ตามที่คณะรัฐมนตรีได้มีมติอนุมัติเมื่อวันที่ ๑๗ มีนาคม พ.ศ. ๒๕๕๒ ซึ่งคณะอนุกรรมการดังกล่าวได้มีหน่วยงานที่เกี่ยวข้องร่วมเป็นคณะอนุกรรมการครบทุกหน่วยงาน ทั้งนี้ ได้มอบหมายให้ ทสจ. ในฐานะเลขานุการ คปป.จ. จัดประชุม ทุกเดือน เพื่อเร่งรัดและติดตามการดำเนินการ</p> <p>๒. ให้ ทสจ. เป็นหน่วยงานหลักในการดำเนินการในทุกพื้นที่จังหวัด โดยให้เจ้าหน้าที่จากกรมป่าไม้ กรมอุทยานแห่งชาติ สัตว์ป่า และพันธุ์พืช และกรมทรัพยากรทางทะเลและชายฝั่ง เป็นหน่วยงานสนับสนุน</p> <p>๓. ให้ ทสจ. สั่งการเจ้าหน้าที่ที่รับผิดชอบการป้องกันและปราบปรามการบุกรุกทำลายทรัพยากรป่าไม้ถือปฏิบัติโดยเคร่งครัด</p> <p>ดังนั้น เพื่อให้การดำเนินงานปราบปรามและหยุดยั้งการบุกรุกทำลายทรัพยากรป่าไม้ สามารถดำเนินการได้อย่างมีประสิทธิภาพและต่อเนื่อง สามารถลดผลกระทบที่จะก่อให้เกิดความเสียหายต่อระบบเศรษฐกิจ สังคม และสิ่งแวดล้อม ของประเทศโดยรวม สป.ทส. จึงได้จัดทำโครงการป้องกันและปราบปรามการตัดไม้ทำลายป่าระดับจังหวัด ขึ้น</p>
๕. วัตถุประสงค์ของโครงการ	<p>๑) สนับสนุนการดำเนินงานป้องกันและปราบปรามการตัดไม้ทำลายป่าระดับจังหวัด ผ่านกลไกของ คปป.จ.</p> <p>๒) ส่งเสริมและสร้างเครือข่ายภาครัฐและภาคประชาชนในการร่วมกันสนับสนุนการป้องกันและปราบปรามการตัดไม้ทำลายป่าระดับจังหวัด</p> <p>๓) ปรับปรุงฐานข้อมูลด้านทรัพยากรป่าไม้ระดับจังหวัด</p>

หัวข้อ	รายละเอียด
	๔) สนับสนุนแผนป้องกันและปราบปรามการบุกรุกทำลายทรัพยากรป่าไม้ระดับอำเภอ ใน ๑๒ จังหวัดวิกฤตรุนแรง
๖. ตัวชี้วัดและค่าเป้าหมาย	เชิงปริมาณ : สำนักงานทรัพยากรธรรมชาติและสิ่งแวดล้อมจังหวัด และหน่วยงานของ ทส. ระดับพื้นที่ ดำเนินงานป้องกันและปราบปรามการตัดไม้ทำลายป่าอย่างมีประสิทธิภาพ เชิงคุณภาพ : การป้องกันและปราบปรามการตัดไม้ทำลายป่า สามารถดำเนินการได้อย่างมีประสิทธิภาพและรวดเร็ว (เนื่องจากได้รับความร่วมมือจากทุกภาคส่วน)
๗. พื้นที่เป้าหมาย	จังหวัดสระบุรี
๘. กิจกรรมหลัก	๑) จัดประชุมร่วมกับประชาชน องค์กรปกครองส่วนท้องถิ่น เพื่อเตรียมความพร้อมและสร้างความเข้าใจแนวทางการดำเนินงานด้านการจัดการหมอกควันและไฟป่า และประสานงานด้านการจัดการหมอกควันและไฟป่า ในพื้นที่ภาคเหนือ โดยมุ่งเน้นการสร้างเครือข่ายผ่านทางอาสาสมัครพิทักษ์ทรัพยากรธรรมชาติและสิ่งแวดล้อมหมู่บ้าน (ทสม.) ๒) ลงพื้นที่รณรงค์เผยแพร่ ประชาสัมพันธ์ และจัดอบรมให้ความรู้การลด ละ เลิก การเผา ๓) ติดตามประเมินผลการดำเนินการจัดการไฟป่าและหมอกควันในพื้นที่ภาคเหนือ
๙. หน่วยงานดำเนินการ	สำนักงานทรัพยากรธรรมชาติและสิ่งแวดล้อมจังหวัดสระบุรี
๑๐. ระยะเวลาในการดำเนินโครงการ	๕ ปี (พ.ศ. ๒๕๖๖ -๒๕๗๐)
๑๑. งบประมาณ	๘๘๘,๙๐๐ บาท
๑๒. ผลผลิต (Output)	๑) เพื่อเพิ่มประสิทธิภาพในการดำเนินการป้องกันและปราบปรามการตัดไม้ทำลายป่าในระดับจังหวัด ๒) เพื่อสร้างความร่วมมือด้านการป้องกันและปราบปรามการตัดไม้ทำลายป่าจากทุกภาคส่วนให้สามารถดำเนินการได้อย่างมีประสิทธิภาพและรวดเร็ว
๑๓. ผลลัพธ์จากการดำเนินโครงการ (Outcome)	สำนักงานทรัพยากรธรรมชาติและสิ่งแวดล้อมจังหวัด สามารถดำเนินการป้องกันและปราบปรามการตัดไม้ทำลายป่าได้อย่างมีประสิทธิภาพ

ด้านทรัพยากรธรรมชาติ

หัวข้อ	รายละเอียด
๑. ชื่อโครงการ	โครงการบริหารจัดการทรัพยากรธรรมชาติและสิ่งแวดล้อมชุมชนตามแผนพัฒนาชนบทเชิงพื้นที่ประยุกต์ตามแนวพระราชดำริ (โครงการปิดทองหลังพระ)
๒. ชื่อแผนปฏิบัติการ	เรื่องที่ ๒ การบริหารจัดการทรัพยากรธรรมชาติให้เกิดความสมดุลและยั่งยืน
๓. ประเด็นการพัฒนา	ประเด็นการพัฒนาที่ ๑ ยกระดับการพัฒนาเมืองอุตสาหกรรมเชิงนิเวศ
๔. หลักการและเหตุผล	<p>การพัฒนาตามหลักการภายใต้แผนพัฒนาชนบทเชิงพื้นที่ประยุกต์ตามแนวพระราชดำริ มีหลักคิดในการดำเนินงาน ดังนี้</p> <p>๑) นำหลักการทรงงานและโครงการพระราชดำริของพระบาทสมเด็จพระเจ้าอยู่หัว สมเด็จพระนางเจ้าสิริกิติ์พระบรมราชินีนาถ สมเด็จพระศรีนครินทร์บรมราชชนนี และพระบรมวงศานุวงศ์ทุกพระองค์ เป็นต้นแบบ เพื่อนำไปสู่การขยายผลการพัฒนาในชุมชนเป้าหมาย</p> <p>๒) ยึดองค์ความรู้ตามแนวพระราชดำริ ๖ มิติ ได้แก่ น้ำ ดิน เกษตร ป่า พลังงานทดแทน และสิ่งแวดล้อม โดยพิจารณาความสอดคล้องกับภูมิสังคมองค์ความรู้ที่เป็นสากลและองค์ความรู้ของครุภูมิปัญญาท้องถิ่นเป็นกรอบการทำงาน</p> <p>๓) ปฏิรูปการทำงานโดยสร้างระบบพัฒนาภูมิภาคยึดพื้นที่เป็นหลัก และมุ่งเน้นความสำเร็จจากระดับชุมชน</p> <p>๔) เปลี่ยนวิธีคิดในการทำงาน โดยยึดถือความคิดความต้องการและศักยภาพของประชาชนเป็นที่ตั้ง</p> <p>ซึ่งจะให้ประชาชนมีส่วนร่วมคิด ร่วมทำ และเป็นเจ้าของโครงการเอง</p> <p>๕) สร้างต้นแบบ “แผนพัฒนาชนบทเชิงพื้นที่ประยุกต์ตามพระราชดำริ” ที่บูรณาการการทำงานของทีมปฏิบัติการของส่วนราชการระดับอำเภอและระดับจังหวัดกระทรวงทรัพยากรธรรมชาติและสิ่งแวดล้อม (ทส.) ในฐานะหน่วยงานหลักในการสนับสนุนการดำเนินการตามแผนพัฒนาชนบทเชิงพื้นที่ประยุกต์ตามแนวพระราชดำริ ได้ขับเคลื่อนการพัฒนาในส่วนของมิติที่เกี่ยวข้องกับบทบาทหน้าที่ของกระทรวงทรัพยากรธรรมชาติและสิ่งแวดล้อม (ทส.) ในมิติน้ำ ป่าและสิ่งแวดล้อม มาอย่างต่อเนื่อง ซึ่งความสำเร็จของการดำเนินโครงการนี้ จะสามารถเป็นต้นแบบในการให้คนอยู่กับป่าไม่อย่างยั่งยืนต่อไป</p>
๕. วัตถุประสงค์ของโครงการ	<p>๑) เพื่อสนับสนุนการพัฒนาตามแผนพัฒนาชนบทเชิงพื้นที่ประยุกต์ตามแนวพระราชดำริ</p> <p>โดยหลักการให้ประชาชนเป็นเจ้าของโครงการ ร่วมกันขับเคลื่อนการพัฒนาพื้นที่ร่วมกับหน่วยงานภาครัฐ</p> <p>๒) เพื่อเตรียมความพร้อมของเจ้าหน้าที่รัฐ และความพร้อมของชุมชนในพื้นที่ที่เป็นเป้าหมาย</p> <p>ในการขยายผลโครงการ</p> <p>๓) เพื่อสร้างต้นแบบการพัฒนาอย่างยั่งยืน และขยายผลไปสู่การพัฒนาในพื้นที่ชุมชนอื่น ๆ</p>
๖. ตัวชี้วัดและค่าเป้าหมาย	เชิงปริมาณ : พื้นที่ชุมชนเป้าหมายจัดทำแผนพัฒนาชนบทเชิงพื้นที่ประยุกต์ตามแนวพระราชดำริแล้วเสร็จ ได้รับการขับเคลื่อนโครงการตามแผนพัฒนาชนบทเชิงพื้นที่ประยุกต์ตามแนวพระราชดำริที่กำหนดไว้

หัวข้อ	รายละเอียด
	เชิงคุณภาพ : ประชาชนในชุมชนสามารถอยู่ได้อย่างยั่งยืนบนความอุดมสมบูรณ์ของทรัพยากรธรรมชาติและสิ่งแวดล้อมในพื้นที่
๗. พื้นที่เป้าหมาย	จังหวัดสระบุรี
๘. กิจกรรมหลัก	<p>๑) สนับสนุนการจัดทำแผนพัฒนาชนบทเชิงพื้นที่ที่ประยุกต์ตามแนวพระราชดำรินในพื้นที่ขยายผลและร่วมกันสร้างความเข้าใจในทิศทางการพัฒนาตามแนวเศรษฐกิจพอเพียงให้กับประชาชนในพื้นที่และให้ประชาชนได้ร่วมกันคิดและจัดทำแผนพัฒนาชนบทเชิงพื้นที่ที่ประยุกต์ตามแนวพระราชดำริ ที่สอดคล้องกับสภาพพื้นที่และความต้องการของประชาชน</p> <p>๒) การดำเนินโครงการตามแผนพัฒนาชนบทเชิงพื้นที่ที่ประยุกต์ตามแนวพระราชดำรินในพื้นที่ที่จัดทำแผนแล้วเสร็จ โดยสำนักงานทรัพยากรธรรมชาติและสิ่งแวดล้อมจังหวัดเป็นหน่วยงานหลักในการประสานกับชุมชน เพื่อแปลงแผนงานเป็นโครงการและร่วมกับชุมชนในการจัดทำโครงการในมิติที่เกี่ยวข้อง ได้แก่ มิติน้ำโดยการพัฒนาระบบการจัดสรรน้ำเพื่อการอุปโภคและบริโภคจากแหล่งน้ำที่มีอยู่ในพื้นที่ มิติป่าโดยการร่วมกันลดการบุกรุกพื้นที่ป่าและการสร้างเครือข่ายในการป้องกันและอนุรักษ์ทรัพยากรป่าไม้ รวมทั้งการร่วมกันฟื้นฟูความอุดมสมบูรณ์ภายในพื้นที่ และมิติสิ่งแวดล้อมโดยการร่วมกันรักษาสภาวะแวดล้อมภายในชุมชนให้มีความยั่งยืน ให้กับประชาชน</p>
๙. หน่วยงานดำเนินการ	สำนักงานทรัพยากรธรรมชาติและสิ่งแวดล้อมจังหวัดสระบุรี
๑๐. ระยะเวลาในการดำเนินโครงการ	๕ ปี (พ.ศ. ๒๕๖๖ -๒๕๗๐)
๑๑. งบประมาณ	๑,๕๘๔,๗๘๐ บาท
๑๒. ผลผลิต (Output)	พื้นที่เป้าหมายได้รับการพัฒนาตามแนวพระราชดำริ
๑๓. ผลลัพธ์จากการดำเนินโครงการ (Outcome)	<p>๑) ประชาชนสามารถอยู่ได้อย่างพอเพียงตามแนวพระราชดำริ โดยร่วมกันอนุรักษ์ทรัพยากรธรรมชาติและสิ่งแวดล้อม</p> <p>๒) สร้างต้นแบบการพัฒนาอย่างยั่งยืน ตามปรัชญาเศรษฐกิจพอเพียงที่สามารถขยายผลไปสู่พื้นที่อื่น ๆ ได้อย่างมีประสิทธิภาพ</p>

ด้านทรัพยากรธรรมชาติ

หัวข้อ	รายละเอียด
๑. ชื่อโครงการ	โครงการอนุรักษ์พันธุกรรมพืชอันเนื่องมาจากพระราชดำริ สมเด็จพระเทพรัตนราชสุดาฯ สยามบรมราชกุมารี ของสำนักงาน ปลัดกระทรวงทรัพยากรธรรมชาติและสิ่งแวดล้อม
๒. ชื่อแผนปฏิบัติการ	เรื่องที่ ๒ การบริหารจัดการทรัพยากรธรรมชาติให้เกิดความสมดุลและยั่งยืน
๓. ประเด็นการพัฒนา	ประเด็นการพัฒนาที่ ๑ ยกระดับการพัฒนาเมืองอุตสาหกรรมเชิงนิเวศ
๔. หลักการและเหตุผล	<p>ตามที่โครงการอนุรักษ์พันธุกรรมพืชอันเนื่องมาจากพระราชดำริ สมเด็จพระเทพรัตนราชสุดาฯ สยามบรมราชกุมารี (อพ.สธ.) ได้มีประกาศที่ อพ.สธ. ๑/๒๕๖๕ ลงวันที่ ๑ ตุลาคม พ.ศ. ๒๕๖๔ เรื่อง คณะกรรมการโครงการอนุรักษ์พันธุกรรมพืชอันเนื่องมาจากพระราชดำริฯ เพื่อให้การดำเนินงานของ อพ.สธ. ประสบความสำเร็จเป็นผลประโยชน์แท้ และให้เป็นไปตามการปรับโครงสร้างหน่วยงานใหม่ตามการปฏิรูประบบราชการ มีปลัดกระทรวงทรัพยากรธรรมชาติและสิ่งแวดล้อม เป็นกรรมการ ลำดับที่ ๑๔ โดยสำนักงานปลัดกระทรวงทรัพยากรธรรมชาติและสิ่งแวดล้อม ได้ดำเนินงานตามกรอบแนวทางการดำเนินงานภายใต้แผนแม่บท อพ.สธ. ระยะ ๕ ปีที่เจ็ด (๑ ตุลาคม ๒๕๖๔ - ๓๐ กันยายน ๒๕๖๙) ของหน่วยงานที่ร่วมสนองพระราชดำริ อพ.สธ. กลุ่ม G๗ กลุ่มนโยบายในเรื่องทรัพยากร ประกอบด้วย ๒ กรอบการดำเนินงาน/กิจกรรม ดังนี้</p> <p>-รหัส F๒A๕ ประกอบด้วย กรอบที่ ๒ : กรอบการใช้ประโยชน์ทรัพยากร กิจกรรมที่ ๕ : กิจกรรมศูนย์ข้อมูลทรัพยากร</p> <p>-รหัส F๓A๘ ประกอบด้วย กรอบที่ ๓ : กรอบการสร้างจิตสำนึกในการอนุรักษ์ทรัพยากร</p> <p>กิจกรรมที่ ๘ : กิจกรรมพิเศษสนับสนุนการอนุรักษ์ทรัพยากร</p>
๕. วัตถุประสงค์ของโครงการ	<p>๑) เพื่อสนองพระราชดำริโครงการอนุรักษ์พันธุกรรมพืชอันเนื่องมาจากพระราชดำริฯ (อพ.สธ.) ภายใต้แผนแม่บท อพ.สธ. ระยะ ๕ ปีที่เจ็ด (๑ ตุลาคม ๒๕๖๔ - ๓๐ กันยายน ๒๕๖๙) ได้อย่างเป็นรูปธรรม</p> <p>๒) เพื่อส่งเสริมองค์ความรู้ตามกรอบแนวทางการดำเนินงานภายใต้แผนแม่บท อพ.สธ. ระยะ ๕ ปีที่เจ็ด (๑ ตุลาคม ๒๕๖๔ - ๓๐ กันยายน ๒๕๖๙) รวมทั้งให้การส่งเสริม สนับสนุน และขับเคลื่อนกิจกรรมร่วมกับเครือข่ายสมาชิก อพ.สธ. ในพื้นที่</p> <p>๓) เพื่อปลูกจิตสำนึกให้ประชาชนในพื้นที่ รู้สึกรักและหวงแหนทรัพยากรที่มีอยู่ในท้องถิ่นอนุรักษ์และรักษาไว้ซึ่งทรัพยากรชีวภาพ สามารถนำไปใช้ประโยชน์ได้อย่างคุ้มค่าและยั่งยืน สนับสนุนเครือข่ายสมาชิกภาคสมัครใจเพิ่มขึ้นให้ครอบคลุมทั้งจังหวัด ประกอบด้วย สมาชิกฐานทรัพยากรท้องถิ่น และสมาชิกสวนพฤกษศาสตร์โรงเรียน</p> <p>๔) เพื่อติดตาม ประเมินผล และสรุปผลการดำเนินงาน อพ.สธ.</p>
๖. ตัวชี้วัดและค่าเป้าหมาย	<p><u>ตัวชี้วัด</u></p> <p>เชิงปริมาณ : กิจกรรมรหัส F๒A๕</p> <p>เชิงคุณภาพ : กิจกรรมรหัส F๓A๘</p> <p>กลุ่มเป้าหมาย/ผู้ที่ได้รับผลประโยชน์</p>

หัวข้อ	รายละเอียด
	<p>๑. หน่วยงานสนองพระราชดำริในพื้นที่ เครือข่ายสมาชิก อพ.สธ. ภาคสมัครใจ ที่เป็นสมาชิก อพ.สธ. แล้ว</p> <p>๒. หน่วยงานภาครัฐ ภาคเอกชน องค์กรปกครองส่วนท้องถิ่น และ สถาบันการศึกษาในพื้นที่ที่ยังไม่ได้สมัครเป็นสมาชิก อพ.สธ.</p>
๗. พื้นที่เป้าหมาย	จังหวัดสระบุรี
๘. กิจกรรมหลัก	<p>๑) การจัดประชุม/เข้าร่วมประชุม การบูรณาการร่วมกับหน่วยงานสนองพระราชดำริ หรือหน่วยงานที่เกี่ยวข้อง เพื่อหารือแนวทางการดำเนินกิจกรรม อพ.สธ.</p> <p>๒) การลงพื้นที่เพื่อติดตาม ประสาน และขับเคลื่อนกิจกรรม อพ.สธ. เพื่อส่งเสริมสนับสนุนองค์ความรู้ การสร้างเครือข่ายและการขยายเครือข่ายให้ครอบคลุมพื้นที่ การให้ความร่วมมือช่วยเหลือเครือข่ายสมาชิก อพ.สธ. หรือ เป็นพี่เลี้ยงในการจัดเก็บรวบรวมข้อมูล การบันทึกข้อมูลตามใบงานที่กำหนด รวมทั้งการนำข้อมูล ลงในเว็บไซต์ได้อย่างถูกต้อง</p> <p>๓) การประชาสัมพันธ์ เพื่อการสนับสนุนองค์ความรู้ตามกรอบแนวทางการดำเนินงาน อพ.สธ. และการเผยแพร่ผลการดำเนินงานของหน่วยงานในสังกัด สำนักงานปลัดกระทรวงทรัพยากรธรรมชาติและ สิ่งแวดล้อม ผ่านเว็บไซต์ https://hub.mnre.go.th/ ของศูนย์องค์ความรู้ ด้านทรัพยากรธรรมชาติ และสิ่งแวดล้อม สถาบันการพัฒนาทรัพยากรธรรมชาติและสิ่งแวดล้อมอย่าง ยั่งยืน</p> <p>๔) การติดตาม ประเมินผล และสรุปผลการดำเนินงาน อพ.สธ. ในภาพรวม สำนักงานปลัดกระทรวงทรัพยากรธรรมชาติและสิ่งแวดล้อม</p> <p>๕) การเข้าร่วมประชุมวิชาการและนิทรรศการสวนพฤกษศาสตร์โรงเรียนและ ฐานทรัพยากรท้องถิ่น ครั้งที่ ๘ ณ มหาวิทยาลัยเทคโนโลยีสุรนารี อำเภอเมือง จังหวัดนครราชสีมา</p>
๙. หน่วยงานดำเนินการ	สำนักงานทรัพยากรธรรมชาติและสิ่งแวดล้อมจังหวัดสระบุรี
๑๐. ระยะเวลาในการดำเนินโครงการ	๕ ปี (พ.ศ. ๒๕๖๖ -๒๕๗๐)
๑๑. งบประมาณ	๔๐๔,๔๐๐ บาท
๑๒. ผลผลิต (Output)	พื้นที่เป้าหมายเกิดการขับเคลื่อนกิจกรรม อพ.สธ. อย่างเป็นรูปธรรม
๑๓. ผลลัพธ์จากการดำเนินโครงการ (Outcome)	<p>๑) การขับเคลื่อนกิจกรรม อพ.สธ. ได้รับการสนับสนุนและผลักดันอย่างเป็น รูปธรรม</p> <p>๒) ประชาชนทุกภาคส่วนสามารถขับเคลื่อนกิจกรรม อพ.สธ. ตามกรอบแนว การดำเนินงาน ที่กำหนดภายใต้แผนแม่บท อพ.สธ. ระยะ ๕ ปีที่เจ็ด (๑ ตุลาคม ๒๕๖๔ - ๓๑ กันยายน ๒๕๖๙)</p> <p>๓) การดำเนินกิจกรรม อพ.สธ. ในพื้นที่เกิดการขับเคลื่อนอย่างต่อเนื่องและมี ประสิทธิภาพ</p> <p>๔) เกิดเครือข่ายสมาชิก อพ.สธ. เพิ่มขึ้น ตามเป้าหมายที่วางไว้ รวมทั้งการสร้าง จิตสำนึกให้กับประชาชนเจ้าของพื้นที่รักและหวงแหนทรัพยากรท้องถิ่นตนให้คงอยู่ อย่างยั่งยืน</p>

ด้านสิ่งแวดล้อม

หัวข้อ	รายละเอียด
๑. ชื่อโครงการ	โครงการส่งเสริมการขับเคลื่อนโมเดลเศรษฐกิจใหม่ (BCG Model) สู่การพัฒนาที่ยั่งยืน
๒. ชื่อแผนปฏิบัติการ	เรื่องที่ ๒ การบริหารจัดการทรัพยากรธรรมชาติให้เกิดความสมดุลและยั่งยืน
๓. ประเด็นการพัฒนา	ประเด็นการพัฒนาที่ ๑ ยกระดับการพัฒนาเมืองอุตสาหกรรมเชิงนิเวศ
๔. หลักการและเหตุผล	<p>ตามที่รัฐบาลได้กำหนดให้โมเดลเศรษฐกิจใหม่ หรือ BCG โมเดล เป็นวาระแห่งชาติ เพื่อนำพาประเทศไทยไปสู่เป้าหมายของการเป็นประเทศที่มีรายได้สูงและสอดคล้องกับเป้าหมายการพัฒนาที่ยั่งยืน (SDGs) นั้น BCG โมเดล คือโมเดลการพัฒนาเศรษฐกิจแบบองค์รวมที่ให้ความสำคัญกับการพัฒนาสิ่งต่าง ๆ อย่างยั่งยืน โดยจะพัฒนาเศรษฐกิจ ๓ มิติไปพร้อมกัน เพื่อผลักดันความสามารถในการแข่งขันของคนในประเทศ ขณะเดียวกันก็คำนึงถึงสิ่งแวดล้อมด้วย โดยประกอบด้วย ๓ เศรษฐกิจหลัก ได้แก่ Bio Economy (ระบบเศรษฐกิจชีวภาพ) คือการประยุกต์ใช้เทคโนโลยีและองค์ความรู้ต่าง ๆ ทางด้านชีวภาพมาเพิ่มมูลค่า Circular Economy (ระบบเศรษฐกิจหมุนเวียน) คือการคำนึงถึงการนำวัสดุต่าง ๆ กลับมาใช้ประโยชน์ให้มากที่สุด Green Economy (ระบบเศรษฐกิจสีเขียว) เน้นการพัฒนาเศรษฐกิจควบคู่ไปกับการพัฒนาสังคมและรักษาสิ่งแวดล้อมอย่างสมดุล ให้การใช้ทรัพยากรมีประสิทธิภาพโดยลดหรือไม่ให้มีผลกระทบต่อสิ่งแวดล้อม พร้อมกับปกป้อง อนุรักษ์ ซึ่งระบบเศรษฐกิจชีวภาพ และระบบเศรษฐกิจหมุนเวียน จะอยู่ภายใต้ระบบเศรษฐกิจสีเขียว โดย BCG โมเดล จะไม่ได้มุ่งเน้นเพียงการพัฒนาเศรษฐกิจเท่านั้น แต่ต้องพัฒนาเศรษฐกิจควบคู่ไปกับการพัฒนาสังคมและการรักษาสิ่งแวดล้อมอย่างสมดุล เพื่อให้เกิดความมั่นคงและยั่งยืน เกิดการกระจายรายได้ไปสู่ชุมชน ลดความเหลื่อมล้ำ เป็นมิตรต่อสิ่งแวดล้อม ส่งผลให้ชุมชนมีความเข้มแข็ง มีการพัฒนาที่มั่นคงและยั่งยืน ซึ่งสอดคล้องกับหลักปรัชญาของเศรษฐกิจพอเพียงที่ส่งเสริมการเติบโตโดยไม่ทิ้งใครไว้ข้างหลัง และลดการใช้ทรัพยากรลงจากปัจจุบัน โดยกระทรวงทรัพยากรธรรมชาติและสิ่งแวดล้อมจะดำเนินการฝึกอบรมเพื่อสร้างความรู้ความเข้าใจเกี่ยวกับโมเดลเศรษฐกิจใหม่ การปลูกไม้เศรษฐกิจเพื่อสร้างรายได้ และการรณรงค์ประชาสัมพันธ์ในเรื่องการจัดการขยะมูลฝอยและของเสียอันตราย รวมทั้งการสร้างเรือนเพาะชำกล้าไม้ชุมชน เพื่อเตรียมความพร้อมการดำเนินงานในปีต่อไป และจะดำเนินการฝึกอบรมเชิงปฏิบัติการเพื่อส่งเสริมสนับสนุนให้มีการนำทรัพยากรในพื้นที่มาใช้ประโยชน์เพื่อสร้างมูลค่าเพิ่ม (Reduce Reuse Recycle) โดยใช้องค์ความรู้ในท้องถิ่นร่วมกับนวัตกรรมหรือเทคโนโลยีสมัยใหม่ เพื่อช่วยสร้างโอกาสทางเศรษฐกิจแก่ประชาชน และทำให้การใช้ทรัพยากรในพื้นที่มีประสิทธิภาพมากขึ้น และดำเนินการเพิ่มพื้นที่สีเขียวในชุมชนและเพิ่มพื้นที่สีเขียวในลักษณะของ Waste to Forest เพื่อใช้พื้นที่บริเวณสถานที่ฝังกลบขยะให้เกิดประโยชน์ตามนโยบายของรัฐบาล และลดการปล่อยก๊าซเรือนกระจก และดูดกลับก๊าซเรือนกระจกเพื่อลดผลกระทบจากการเปลี่ยนแปลงสภาพภูมิอากาศได้อีกทางหนึ่งด้วย</p>
๕. วัตถุประสงค์ของโครงการ	๑) เพื่อสร้างความรู้ความเข้าใจแก่ประชาชนและภาคส่วนที่เกี่ยวข้องเกี่ยวกับโมเดลเศรษฐกิจใหม่ เพื่อนำไปสู่การพัฒนาที่ยั่งยืน

หัวข้อ	รายละเอียด
	<p>๒) เพื่อสนับสนุนให้มีการนำทรัพยากรในพื้นที่มาใช้ประโยชน์เพื่อสร้างมูลค่าเพิ่ม (Reduce Reuse Recycle) โดยใช้องค์ความรู้ในท้องถิ่นร่วมกับนวัตกรรมหรือเทคโนโลยีสมัยใหม่ เพื่อช่วยสร้างโอกาสทางเศรษฐกิจแก่ประชาชน และทำให้การใช้ทรัพยากรในพื้นที่มีประสิทธิภาพมากขึ้น</p> <p>๓) เพื่อเป็นการติดตาม เฝ้าระวัง และประเมินผลการดำเนินงานตามแผนจัดการขยะมูลฝอยของจังหวัด รวมทั้งสนับสนุนทางวิชาการแก่หน่วยงานที่เกี่ยวข้องและประชาชน เพื่อขับเคลื่อนแผนแม่บทการบริหารจัดการขยะมูลฝอยของประเทศ รวมทั้งสร้างจิตสำนึกและการมีส่วนร่วมของทุกภาคส่วนในการจัดการหรือใช้ประโยชน์จากของเสีย เพื่อให้มีการใช้ทรัพยากรน้อยลง เกิดของเสียให้น้อยที่สุด ซึ่งเป็นการแก้ปัญหาสิ่งแวดล้อมได้อีกทางหนึ่ง</p> <p>๔) เพื่อเพิ่มพื้นที่สีเขียวภายในชุมชนที่สอดคล้องกับความต้องการของประชาชนในพื้นที่เป้าหมายให้สอดคล้องตามเป้าหมายแผนแม่บทย่อยเรื่องพื้นที่สีเขียวทุกประเภทเพิ่มขึ้น เพื่อให้สภาพแวดล้อมของประเทศไทยมีคุณภาพดีขึ้นอย่างยั่งยืน และฟื้นฟูให้บริเวณสถานที่ฝังกลบขยะที่เต็มหรือปิดไม่ได้ ใช้งานแล้ว เกิดเป็นพื้นที่สีเขียวตามนโยบายของรัฐบาล นอกจากนี้การปลูกต้นไม้ในแนวกันชนสามารถใช้เป็นแนวป้องกันลม กลิ่น และสร้างทัศนียภาพที่สวยงาม ให้กับพื้นที่โดยรอบสถานที่ฝังกลบฯ ได้เป็นอย่างดี</p>
๖. ตัวชี้วัดและค่าเป้าหมาย	<p><u>ตัวชี้วัด</u></p> <p>เชิงปริมาณ : หน่วยงานมีการสร้างความรู้ความเข้าใจเกี่ยวกับโมเดลเศรษฐกิจใหม่สู่การพัฒนาที่ยั่งยืนให้แก่ประชาชนและภาคส่วนที่เกี่ยวข้องในพื้นที่</p> <p>เชิงคุณภาพ : ประชาชนและภาคส่วนที่เกี่ยวข้องนำทรัพยากรในพื้นที่มาสร้างมูลค่าเพิ่ม เพื่อสร้างโอกาสทางเศรษฐกิจ ลดการใช้ทรัพยากร และลดการเกิดของเสีย โดยมีชุมชนต้นแบบอย่างน้อยจังหวัดละ ๑ ชุมชน</p> <p><u>กลุ่มเป้าหมาย/ผู้ที่ได้รับผลประโยชน์</u></p> <p>ประชาชน องค์กรภาครัฐและองค์กรภาคเอกชนในพื้นที่จังหวัด</p>
๗. พื้นที่เป้าหมาย	จังหวัดสระบุรี
๘. กิจกรรมหลัก	<p>๑) จัดฝึกอบรมเพื่อเสริมสร้างความรู้ความเข้าใจแก่ประชาชนและภาคส่วนที่เกี่ยวข้องเกี่ยวกับโมเดลเศรษฐกิจใหม่สู่การพัฒนาที่ยั่งยืน</p> <p>๒) จัดฝึกอบรมเชิงปฏิบัติการเพื่อส่งเสริมสนับสนุนให้มีการนำทรัพยากรในพื้นที่มาใช้ประโยชน์เพื่อสร้างมูลค่าเพิ่ม (Reduce Reuse Recycle)</p> <p>๓) จัดกิจกรรมสนับสนุนการเพิ่มพื้นที่สีเขียวภายในชุมชนที่สอดคล้องกับความต้องการ ของประชาชนในพื้นที่เป้าหมาย</p> <p>๔) ประสานหน่วยงานที่เกี่ยวข้องในการติดตามการดำเนินงานตามแผนจัดการขยะมูลฝอยของจังหวัดเพื่อสนับสนุน การดำเนินงานตามแผนแม่บทการบริหารจัดการขยะมูลฝอย และจัดทำแผนงานโครงการเพื่อบริหารจัดการขยะ</p> <p>๕) ติดตาม ประเมินผล ศึกษา และวิเคราะห์ผลสำเร็จของการดำเนินโครงการ</p>
๙. หน่วยงานดำเนินการ	สำนักงานทรัพยากรธรรมชาติและสิ่งแวดล้อมจังหวัดสระบุรี
๑๐. ระยะเวลาในการดำเนินโครงการ	๕ ปี (พ.ศ. ๒๕๖๖ -๒๕๗๐)
๑๑. งบประมาณ	๕๙๒,๘๐๐ บาท
๑๒. ผลผลิต (Output)	๑) เพื่อสร้างความรู้ความเข้าใจแก่ประชาชนและภาคส่วนที่เกี่ยวข้องเกี่ยวกับโมเดลเศรษฐกิจใหม่ เพื่อนำไปสู่การพัฒนาที่ยั่งยืน

หัวข้อ	รายละเอียด
	<p>๒) เพื่อสนับสนุนให้มีการนำทรัพยากรในพื้นที่มาใช้ประโยชน์เพื่อสร้างมูลค่าเพิ่ม (Reduce Reuse Recycle) โดยใช้องค์ความรู้ในท้องถิ่นร่วมกับนวัตกรรมหรือเทคโนโลยีสมัยใหม่</p> <p>๓) เพื่อเป็นการติดตาม เฝ้าระวัง และประเมินผลการดำเนินงานตามแผนจัดการขยะมูลฝอยของจังหวัด รวมทั้งสนับสนุนทางวิชาการแก่หน่วยงานที่เกี่ยวข้องและประชาชน</p> <p>๔) เพื่อเพิ่มพื้นที่สีเขียวภายในชุมชนที่สอดคล้องกับความต้องการของประชาชนในพื้นที่เป้าหมายให้สอดคล้องตามเป้าหมายแผนแม่บทย่อยเรื่องพื้นที่สีเขียวทุกประเภทเพิ่มขึ้น</p>
๑๓. ผลลัพธ์จากการดำเนินโครงการ (Outcome)	ประชาชนและภาคส่วนที่เกี่ยวข้องมีความรู้ความเข้าใจเกี่ยวกับโมเดลเศรษฐกิจใหม่สู่การพัฒนาที่ยั่งยืน มีโอกาสทางเศรษฐกิจเพิ่มขึ้นจากการนำทรัพยากรในพื้นที่มาใช้ประโยชน์ ส่งผลให้มีการใช้ทรัพยากรในพื้นที่อย่างประสิทธิภาพมากขึ้น

ด้านสิ่งแวดล้อม (การเปลี่ยนแปลงสภาพภูมิอากาศ)

หัวข้อ	รายละเอียด
๑. ชื่อโครงการ	โครงการสร้างความร่วมมือด้านทรัพยากรธรรมชาติและสิ่งแวดล้อมในระดับพื้นที่เพื่อรองรับการเปลี่ยนแปลงสภาพภูมิอากาศ
๒. ชื่อแผนปฏิบัติการ	เรื่องที่ ๕ การขับเคลื่อนไทยสู่เศรษฐกิจและสังคมคาร์บอนต่ำและลดผลกระทบการเปลี่ยนแปลงสภาพภูมิอากาศ
๓. ประเด็นการพัฒนา	ประเด็นการพัฒนาที่ ๑ ยกระดับการพัฒนาเมืองอุตสาหกรรมเชิงนิเวศ
๔. หลักการและเหตุผล	<p>สืบเนื่องจากที่นายกรัฐมนตรี พลเอกประยุทธ์ จันทร์โอชา ได้เข้าร่วมประชุมรัฐภาคีกรอบอนุสัญญาสหประชาชาติว่าด้วยการเปลี่ยนแปลงสภาพภูมิอากาศ สมัยที่ ๒๖ (COP๒๖) ได้ประกาศเป้าหมายสำคัญ กล่าวคือ ประเทศไทยจะเป็นกลางทางคาร์บอน (Carbon Neutrality) ในปี ๒๐๕๐ และปล่อยก๊าซเรือนกระจกเป็นศูนย์ (Net Zero Emissions) ภายในปี ๒๐๖๕</p> <p>นอกจากนั้น ภายในปี ๒๐๓๗ ประเทศไทยตั้งเป้าหมายจะเพิ่มการกักเก็บและดูดกลับของคาร์บอนไดออกไซด์ในในภาคป่าไม้ให้ได้ ๑๒๐ ล้านตันคาร์บอนไดออกไซด์เทียบเท่า ประเทศไทยจึงมีแนวคิดในการใช้ทรัพยากรที่มีอยู่อย่างจำกัดให้คุ้มค่าและเพิ่มประสิทธิภาพการผลิต ลดการเกิดของเสียและกำจัดของเสียโดยหลักการ ๓R สนับสนุนพลังงานทางเลือกเพื่อลดการปล่อยคาร์บอนและสร้างพื้นที่สีเขียวเพื่อดูดซับก๊าซเรือนกระจก ซึ่งถือเป็นแนวทางหลักที่จะทำให้ประเทศไทยก้าวไปสู่เป้าหมายที่กำหนดไว้ได้ สำหรับความเป็นกลางทางคาร์บอน (Carbon Neutrality) นั้น เป็นการดำเนินกิจกรรม โครงการ ที่มีการปล่อยก๊าซเรือนกระจกเป็นศูนย์ โดยมีแนวทางการดำเนินงาน ไม่ว่าจะเป็น การลดการปล่อยก๊าซคาร์บอนไดออกไซด์ที่ต้นทาง เช่น การใช้พลังงานหมุนเวียน (Renewable energy) แทนการใช้เชื้อเพลิงฟอสซิล (Fossil fuel) การชดเชยคาร์บอนเครดิต (Carbon offsets) โดยการลงทุนในโครงการที่เป็นประโยชน์ต่อสภาพภูมิอากาศเพื่อชดเชยการปล่อยก๊าซคาร์บอนไดออกไซด์</p> <p>จากข้อมูลปี ๒๕๕๙ พบว่าประเทศไทยมีการปล่อยก๊าซเรือนกระจกปริมาณ ๓๕๔.๓๖ ล้านตันคาร์บอนไดออกไซด์เทียบเท่า เมื่อพิจารณาองค์ประกอบโดยรวมจะประกอบด้วยสัดส่วนแหล่งที่มาของก๊าซเรือนกระจก ๔ อันดับ กล่าวคือสาขาการผลิตไฟฟ้าและการใช้พลังงานร้อยละ ๗๑.๖๕ สาขาเกษตร การเพาะปลูกและปศุสัตว์ร้อยละ ๑๔.๗๒ สาขากระบวนการผลิตทางอุตสาหกรรมและการใช้ผลิตภัณฑ์ร้อยละ ๘.๙๐ และสาขาของเสียและน้ำเสียร้อยละ ๔.๗๓ และในปี ๒๕๖๒ ประเทศไทยมีการปล่อยก๊าซเรือนกระจกเป็นอันดับที่ ๒๑ ของโลกและอันดับที่ ๒ ของอาเซียน รองจากประเทศอินโดนีเซีย โดยมีสัดส่วนอยู่ที่ร้อยละ ๐.๙ ของโลก กระทรวงทรัพยากรธรรมชาติและสิ่งแวดล้อม เป็นหนึ่งในหน่วยงานหลักในการขับเคลื่อนตามกรอบนโยบายรัฐบาลและการดำเนินงานภายใต้ยุทธศาสตร์ชาติ ๒๐ ปี ประเด็นยุทธศาสตร์ที่ ๕ ด้านการเติบโตที่เป็นมิตรกับสิ่งแวดล้อมเพื่อการพัฒนาที่ยั่งยืน โดยการบริหารจัดการทรัพยากรธรรมชาติและสิ่งแวดล้อม การใช้ประโยชน์อย่างยั่งยืนร่วมกับทุกภาคส่วน ทั้งหน่วยงานภาครัฐ ภาคเอกชน และภาคประชาชน มุ่งเน้นการเพิ่มประสิทธิภาพการลดก๊าซเรือนกระจกและเพิ่มขีดความสามารถการปรับตัวต่อการเปลี่ยนแปลงสภาพภูมิอากาศ และสร้างความร่วมมือตามมาตรการลดการปล่อยก๊าซเรือนกระจกระหว่างหน่วยงานภายในประเทศและ</p>

หัวข้อ	รายละเอียด
	<p>ต่างประเทศ เพื่อให้บรรลุเป้าหมายตามถ้อยแถลงในการแสดงเจตจำนงของประเทศไทย</p> <p>ดังนั้น เพื่อเป็นการตอบสนองต่อเป้าหมายความเป็นกลางทางคาร์บอน (Carbon Neutrality) ในปี ๒๐๕๐ และปล่อยก๊าซเรือนกระจกเป็นศูนย์ (Net Zero Emissions) ภายในปี ๒๐๖๕ และดำเนินการสร้างความร่วมมือด้านทรัพยากรธรรมชาติและสิ่งแวดล้อมในระดับพื้นที่เพื่อรองรับการเปลี่ยนแปลงสภาพภูมิอากาศให้มีความต่อเนื่อง สำนักงานปลัดกระทรวงทรัพยากรธรรมชาติและสิ่งแวดล้อมจึงจัดทำข้อเสนอโครงการสร้างความร่วมมือด้านทรัพยากรธรรมชาติและสิ่งแวดล้อมในระดับพื้นที่ เพื่อรองรับการเปลี่ยนแปลงสภาพภูมิอากาศ ในปีงบประมาณ พ.ศ. ๒๕๖๗ - ๒๕๗๐ โดยจะสนับสนุนให้ ทสจ. ดำเนินกิจกรรม ผ่านกลไกการจัดทำแผนความร่วมมือด้านทรัพยากรธรรมชาติและสิ่งแวดล้อมในระดับพื้นที่ เพื่อรองรับการเปลี่ยนแปลงสภาพภูมิอากาศระดับจังหวัด ในการอนุรักษ์พลังงาน การใช้ประโยชน์จากทรัพยากร ธรรมชาติอย่างยั่งยืน รวมถึงการฟื้นฟูทรัพยากรธรรมชาติ และเพิ่มพื้นที่สีเขียวภายในชุมชนที่สอดคล้องกับความต้องการของประชาชนในพื้นที่เป้าหมาย พัฒนากลไกให้ทุกภาคส่วนตระหนักถึงปัญหาภาวะโลกร้อนและผลกระทบที่เกิดจากการเปลี่ยนแปลงสภาพภูมิอากาศ และการเพิ่มฐานทรัพยากรชีวภาพและแหล่งดูดซับก๊าซเรือนกระจก เป็นต้น</p>
<p>๕. วัตถุประสงค์ของโครงการ</p>	<p>๑) เพื่อถ่ายทอดองค์ความรู้ สร้างการรับรู้แก่ประชาชนและภาคส่วนที่เกี่ยวข้องเกี่ยวกับสาเหตุ</p> <p>การเปลี่ยนแปลงสภาพภูมิอากาศ แนวทางรองรับการเปลี่ยนแปลงสภาพภูมิอากาศ การลดก๊าซเรือนกระจก เพื่อให้เกิดความตระหนักและสามารถรับมือกับการเปลี่ยนแปลงสภาพภูมิอากาศในระดับพื้นที่ได้อย่างเหมาะสม เป็นการเพิ่มประสิทธิภาพและดำเนินการในการบริหารจัดการทรัพยากรธรรมชาติและสิ่งแวดล้อมในระดับพื้นที่เพื่อรองรับการเปลี่ยนแปลงสภาพภูมิอากาศ</p> <p>๒) เพื่อขับเคลื่อนการดำเนินงานตามแผนการลดก๊าซเรือนกระจกระดับจังหวัดตามความเหมาะสมของแต่ละพื้นที่ พร้อมทั้งกำหนดเป้าหมายการดำเนินงานที่เหมาะสมกับบริบทของแต่ละพื้นที่</p> <p>๓) เพื่อส่งเสริมให้เครือข่ายและภาคส่วนต่าง ๆ ได้ร่วมกันเตรียมพร้อมเพื่อลดผลกระทบจากการเปลี่ยนแปลงสภาพภูมิอากาศ</p>
<p>๖. ตัวชี้วัดและค่าเป้าหมาย</p>	<p><u>ตัวชี้วัด</u></p> <p>เชิงปริมาณ : มีการสร้างความร่วมมือด้านทรัพยากรธรรมชาติและสิ่งแวดล้อมในระดับพื้นที่เพื่อรองรับการเปลี่ยนแปลงสภาพภูมิอากาศให้แก่ประชาชนและภาคส่วนที่เกี่ยวข้องในพื้นที่</p> <p>เชิงคุณภาพ : ทสจ. ๗๖ จังหวัดมีข้อมูลการปริมาณการกักเก็บและการปล่อยก๊าซคาร์บอนไดออกไซด์ในพื้นที่จังหวัด เพื่อต่อยอดการศึกษาการในการกักเก็บและการปล่อยก๊าซคาร์บอนไดออกไซด์ในอนาคตได้</p> <p><u>กลุ่มเป้าหมาย/ผู้ที่ได้รับผลประโยชน์</u></p> <p>ประชาชน องค์กรภาครัฐและองค์กรภาคเอกชนในพื้นที่จังหวัด</p>
<p>๗. พื้นที่เป้าหมาย</p>	<p>จังหวัดสระบุรี</p>
<p>๘. กิจกรรมหลัก</p>	<p>๑) ถ่ายทอดองค์ความรู้เกี่ยวกับสาเหตุการเปลี่ยนแปลงสภาพภูมิอากาศ แนวทางรองรับการเปลี่ยนแปลงสภาพภูมิอากาศ และการลดก๊าซเรือนกระจก โดยดำเนินกิจกรรมดังนี้</p>

หัวข้อ	รายละเอียด
	๒) ขับเคลื่อนการดำเนินงานให้เป็นไปตามเป้าหมายที่กำหนดในแผนการลดก๊าซเรือนกระจกในระดับจังหวัด และแผนแผนการปรับตัวต่อผลกระทบจากการเปลี่ยนแปลงสภาพภูมิอากาศ ๓) ประสาน ติดตาม และประเมินผลการดำเนินงานโครงการ
๙. หน่วยงานดำเนินการ	สำนักงานทรัพยากรธรรมชาติและสิ่งแวดล้อมจังหวัดสระบุรี
๑๐. ระยะเวลาในการดำเนินโครงการ	๔ ปี (พ.ศ. ๒๕๖๗ – ๒๕๗๐)
๑๑. งบประมาณ	๕,๐๐๐,๐๐๐ บาท
๑๒. ผลผลิต (Output)	๑) ประชาชนและภาคส่วนที่เกี่ยวข้อง เกิดความตระหนักและสามารถรับมือกับการเปลี่ยนแปลงสภาพภูมิอากาศในระดับพื้นที่ได้อย่างเหมาะสม เป็นการเพิ่มประสิทธิภาพและดำเนินการในการบริหารจัดการทรัพยากรธรรมชาติและสิ่งแวดล้อมในระดับพื้นที่เพื่อรองรับการเปลี่ยนแปลงสภาพภูมิอากาศ ๒) มีการสำรวจและตรวจประเมินการกักเก็บก๊าซคาร์บอนไดออกไซด์ของต้นไม้ โดยการมีส่วนร่วมของชุมชน ๓) ในพื้นที่มีข้อมูลการปริมาณการกักเก็บและการปล่อยก๊าซคาร์บอนไดออกไซด์ในพื้นที่จังหวัด เพื่อต่อยอดการศึกษาการในการกักเก็บและการปล่อยก๊าซคาร์บอนไดออกไซด์ในอนาคตได้
๑๓. ผลลัพธ์จากการดำเนินโครงการ (Outcome)	ประชาชนและภาคส่วนที่เกี่ยวข้องมีความรู้ความเข้าใจ เกิดความตระหนักและสามารถรับมือกับการเปลี่ยนแปลงสภาพภูมิอากาศได้อย่างเหมาะสมและมีประสิทธิภาพมากขึ้น

๔. ภาคผนวก



บันทึกข้อความ

รับรอง นวจ.สบ. (๒)

ที่ ๒๐๗

วันที่ 11 มี.ค. ๖๗

ส่วนราชการ สำนักงานทรัพยากรธรรมชาติและสิ่งแวดล้อมจังหวัดสระบุรี ส่วนยุทธศาสตร์ โทร. ๐ ๓๖๓๔ ๐๗๕๙

ที่ สบ ๐๐๑๔.๕/ ๒๖

วันที่ ๑๐ มกราคม ๒๕๖๗

เรื่อง การจัดทำแผนบริหารจัดการทรัพยากรธรรมชาติและสิ่งแวดล้อมระดับจังหวัด ระยะ ๕ ปี (พ.ศ. ๒๕๖๖ - ๒๕๗๐)

เรียน ผู้ว่าราชการจังหวัดสระบุรี

รับ นวจ.สบ.

ที่ ๐๐๗

วันที่ 12 มี.ค. ๖๖๗

๑. เรื่องเดิม

กองยุทธศาสตร์และแผนงาน สำนักงานปลัดกระทรวงทรัพยากรธรรมชาติและสิ่งแวดล้อม ได้มีหนังสือที่ ทส ๐๒๐๗.๕/ว ๑๘๔๐ ลงวันที่ ๒๙ พฤศจิกายน ๒๕๖๖ แจ้งให้สำนักงานทรัพยากรธรรมชาติและสิ่งแวดล้อมจังหวัด ทุกจังหวัด จัดทำแผนบริหารจัดการทรัพยากรธรรมชาติและสิ่งแวดล้อมระดับจังหวัด ระยะ ๕ ปี (พ.ศ. ๒๕๖๖ - ๒๕๗๐) ที่สอดคล้องกับแผนพัฒนาจังหวัด (เอกสารแนบ ๑)

๒. ข้อเท็จจริง

๒.๑ แผนงาน โครงการ ที่บรรจุไว้ในแผนบริหารจัดการทรัพยากรธรรมชาติและสิ่งแวดล้อมระดับจังหวัด ระยะ ๕ ปี (พ.ศ. ๒๕๖๖ - ๒๕๗๐) ประกอบด้วย แผนงาน โครงการของหน่วยงานในสังกัดกระทรวงทรัพยากรธรรมชาติและสิ่งแวดล้อม (ทส.) ที่เป็นงบประมาณจากส่วนกลางโอนจัดสรรให้หน่วยงาน ส่วนภูมิภาคดำเนินการ (งบ Function) และแผนงาน โครงการของหน่วยงานสังกัด ทส. และหน่วยงานอื่นที่บรรจุไว้ในแผนพัฒนาจังหวัด โดยมีกิจกรรมการดำเนินการด้านการแก้ไขปัญหาทรัพยากรธรรมชาติและสิ่งแวดล้อม หรือที่เกี่ยวข้องกับการกิจของ ทส.

๒.๒ นำแผนบริหารจัดการทรัพยากรธรรมชาติและสิ่งแวดล้อม ระดับจังหวัด ระยะ ๕ ปี (พ.ศ. ๒๕๖๖ - ๒๕๗๐) ของสำนักงานทรัพยากรธรรมชาติและสิ่งแวดล้อมจังหวัดสระบุรี เรียนผู้ว่าราชการจังหวัดสระบุรี เพื่อโปรดทราบ (เอกสารแนบ ๒)

๒.๓ ส่งรูปเล่มแผนบริหารจัดการทรัพยากรธรรมชาติและสิ่งแวดล้อม ระดับจังหวัด ระยะ ๕ ปี (พ.ศ. ๒๕๖๖ - ๒๕๗๐) ของสำนักงานทรัพยากรธรรมชาติและสิ่งแวดล้อมจังหวัดสระบุรี ให้สำนักงานปลัดกระทรวงทรัพยากรธรรมชาติและสิ่งแวดล้อม ภายในวันศุกร์ที่ ๑๒ มกราคม ๒๕๖๗

๓. ข้อพิจารณา

สำนักงานทรัพยากรธรรมชาติและสิ่งแวดล้อมจังหวัดสระบุรี พิจารณาแล้ว เห็นควรนำแผนบริหารจัดการทรัพยากรธรรมชาติและสิ่งแวดล้อม ระดับจังหวัด ระยะ ๕ ปี (พ.ศ. ๒๕๖๖ - ๒๕๗๐) ของสำนักงานทรัพยากรธรรมชาติและสิ่งแวดล้อมจังหวัดสระบุรี เรียนผู้ว่าราชการจังหวัดสระบุรี เพื่อโปรดทราบ และรายงานสำนักงานปลัดกระทรวงทรัพยากรธรรมชาติและสิ่งแวดล้อม ตามกำหนดต่อไป

จึงเรียนมาเพื่อโปรดพิจารณา

(นายปริญญา คุ้มสระพรหม)

ผู้อำนวยการสำนักงานทรัพยากรธรรมชาติและ

สิ่งแวดล้อมจังหวัดสระบุรี

(นายบัญชา เขาวรินทร์)

ผู้ว่าราชการจังหวัดสระบุรี

(นายวิชัย บุญมี)

รองผู้ว่าราชการจังหวัดสระบุรี

๑๑ มี.ค. ๒๕๖๗

ข้อมูลประกอบการพิจารณาความสอดคล้องกับแผน ๓ ระดับ ตามนัยยะของมติคณะรัฐมนตรี เมื่อวันที่ ๔ ธันวาคม ๒๕๖๐

๑. ยุทธศาสตร์ชาติ ประกอบด้วย

ยุทธศาสตร์ชาติ	หมายเลข	เป้าหมาย	ประเด็น
๑. ยุทธศาสตร์ชาติด้านความมั่นคง	๑	<ul style="list-style-type: none"> ประชาชนอยู่ดี กินดี และมีความสุข บ้านเมืองมีความมั่นคงในทุกมิติและทุกระดับ กองทัพ หน่วยงานด้านความมั่นคง ภาครัฐ ภาคเอกชน และภาคประชาชน มีความพร้อมในการป้องกันและแก้ไข ปัญหาความมั่นคง ประเทศไทยมีบทบาทด้านความมั่นคงเป็นที่ชื่นชมและ ได้รับการยอมรับโดยประชาคมระหว่างประเทศ การบริหารจัดการความมั่นคงมีผลสำเร็จที่เป็นรูปธรรม อย่างมีประสิทธิภาพ 	<ul style="list-style-type: none"> การรักษาความสงบภายในประเทศ การป้องกันและแก้ไขปัญหาที่มีผลกระทบต่อความมั่นคง การพัฒนาศักยภาพของประเทศให้พร้อมเผชิญภัยคุกคามที่กระทบต่อความ มั่นคงของชาติ การบูรณาการความร่วมมือด้านความมั่นคงกับอาเซียนและนานาชาติ รวมถึง องค์กรภาครัฐและที่มีใช้ภาครัฐ การพัฒนากลไกการบริหารจัดการความมั่นคงแบบองค์รวม
๒. ยุทธศาสตร์ชาติด้านการสร้าง ความสามารถในการแข่งขัน	๒	<ul style="list-style-type: none"> ประเทศไทยเป็นประเทศที่พัฒนาแล้ว เศรษฐกิจเติบโต อย่างมีเสถียรภาพและยั่งยืน ประเทศไทยมีขีดความสามารถในการแข่งขันสูงขึ้น 	<ul style="list-style-type: none"> การเกษตรสร้างมูลค่า อุตสาหกรรมและบริการแห่งอนาคต สร้างความหลากหลายด้านการท่องเที่ยว โครงสร้างพื้นฐาน เชื่อมไทย เชื่อมโลก พัฒนาเศรษฐกิจบนพื้นฐานผู้ประกอบการยุคใหม่
๓. ยุทธศาสตร์ชาติด้านการพัฒนา และเสริมสร้างศักยภาพมนุษย์	๓	<ul style="list-style-type: none"> คนไทยเป็นคนดี คนเก่ง มีคุณภาพ พร้อมสำหรับวิถีชีวิต ในศตวรรษที่ ๒๑ สังคมไทยมีสภาพแวดล้อมที่เอื้อและสนับสนุนต่อการ พัฒนาคงตลอดช่วงชีวิต 	<ul style="list-style-type: none"> การปรับเปลี่ยนค่านิยมและวัฒนธรรม การพัฒนาศักยภาพคนตลอดช่วงชีวิต ปฏิรูปกระบวนการเรียนรู้ที่ตอบสนองต่อการเปลี่ยนแปลงในศตวรรษที่ ๒๑ การตระหนักถึงพหุปัญญาของมนุษย์ที่หลากหลาย การเสริมสร้างให้คนไทยมีสุขภาวะที่ดี การสร้างสภาพแวดล้อมที่เอื้อต่อการพัฒนาและเสริมสร้างศักยภาพทรัพยากร มนุษย์

ยุทธศาสตร์ชาติ	หมายเลข	เป้าหมาย	ประเด็น
			<ul style="list-style-type: none"> ● การเสริมสร้างศักยภาพการกีฬาในการสร้างคุณค่าทางสังคมและพัฒนาประเทศ
๔. ยุทธศาสตร์ชาติด้านการสร้างโอกาสและความเสมอภาคทางสังคม	๔	<ul style="list-style-type: none"> ● สร้างความเป็นธรรม และลดความเหลื่อมล้ำในทุกมิติ ● กระจายศูนย์กลางความเจริญทางเศรษฐกิจและสังคม เพิ่มโอกาสให้ทุกภาคส่วนเข้ามาเป็นกำลังของการพัฒนาประเทศในทุกระดับ ● เพิ่มขีดความสามารถของชุมชนท้องถิ่นในการพัฒนา การพึ่งตนเอง และการจัดการตนเองเพื่อสร้างสังคมคุณภาพ 	<ul style="list-style-type: none"> ● การลดความเหลื่อมล้ำ สร้างความเป็นธรรมในทุกมิติ ● การกระจายศูนย์กลางความเจริญทางเศรษฐกิจ สังคม และเทคโนโลยี ● การเสริมสร้างพลังทางสังคม ● การเพิ่มขีดความสามารถของชุมชนท้องถิ่นในการพัฒนา การพึ่งตนเอง และการจัดการตนเอง
๕. ยุทธศาสตร์ชาติด้านการสร้างการเติบโตบนคุณภาพชีวิตที่เป็นมิตรกับสิ่งแวดล้อม	๕	<ul style="list-style-type: none"> ● อนุรักษ์และรักษาทรัพยากรธรรมชาติ สิ่งแวดล้อม และวัฒนธรรม ให้คนรุ่นต่อไปได้ใช้ได้อย่างยั่งยืน มีสมดุล ● พื้นฟูและสร้างใหม่ฐานทรัพยากรธรรมชาติและสิ่งแวดล้อม เพื่อลดผลกระทบทางลบจากการพัฒนาสังคมเศรษฐกิจของประเทศ ● ใช้ประโยชน์และสร้างการเติบโต บนฐานทรัพยากรธรรมชาติและสิ่งแวดล้อมให้สมดุลภายในขีดความสามารถของระบบนิเวศ ● ยกระดับกระบวนการทัศน์ เพื่อกำหนดอนาคตประเทศด้านทรัพยากรธรรมชาติและสิ่งแวดล้อม และวัฒนธรรม บนหลักของการมีส่วนร่วม และธรรมาภิบาล 	<ul style="list-style-type: none"> ● สร้างการเติบโตอย่างยั่งยืนบนสังคมเศรษฐกิจสีเขียว ● สร้างการเติบโตอย่างยั่งยืนบนสังคมเศรษฐกิจภาคทะเล ● สร้างการเติบโตอย่างยั่งยืนบนสังคมที่เป็นมิตรต่อสภาพภูมิอากาศ ● พัฒนาพื้นที่เมือง ชนบท เกษตรกรรมและอุตสาหกรรมเชิงนิเวศ มุ่งเน้นความเป็นเมืองที่เติบโตอย่างต่อเนื่อง ● พัฒนาความมั่นคงน้ำ พลังงาน และเกษตรที่เป็นมิตรต่อสิ่งแวดล้อม ● ยกระดับกระบวนการทัศน์เพื่อกำหนดอนาคตประเทศ
๖. ยุทธศาสตร์ชาติด้านการปรับสมดุลและพัฒนาระบบการบริหารจัดการภาครัฐ	๖	<ul style="list-style-type: none"> ● ภาครัฐมีวัฒนธรรมการทำงานที่มุ่งผลสัมฤทธิ์และผลประโยชน์ส่วนรวม ตอบสนองความต้องการของประชาชนได้อย่างสะดวก รวดเร็ว โปร่งใส ● ภาครัฐมีขนาดเล็ก gọn พร้อมปรับตัวให้ทันต่อการเปลี่ยนแปลง ● ภาครัฐมีความโปร่งใส ปลอดภัย รวดเร็ว และประพฤตินิยมชอบ 	<ul style="list-style-type: none"> ● ภาครัฐที่ยึดประชาชนเป็นศูนย์กลาง ตอบสนองความต้องการ และให้บริการอย่างสะดวก รวดเร็ว โปร่งใส ● ภาครัฐบริหารงานแบบบูรณาการโดยมียุทธศาสตร์ชาติเป็นเป้าหมายและเชื่อมโยงการพัฒนาในทุกระดับ ทุกประเด็นทุกภารกิจ และทุกพื้นที่ ● ภาครัฐมีขนาดเล็ก กะทัดรัด เหมาะสมกับภารกิจ ส่งเสริมให้ประชาชนและทุกภาคส่วนมีส่วนร่วมในการพัฒนาประเทศ ● ภาครัฐมีความทันสมัย

ยุทธศาสตร์ชาติ	หมายเลข	เป้าหมาย	ประเด็น
		<ul style="list-style-type: none"> กระบวนการยุติธรรม เป็นไปเพื่อประโยชน์ต่อส่วนรวมของประเทศ 	<ul style="list-style-type: none"> บุคลากรภาครัฐเป็นคนดีและเก่ง ยึดหลักคุณธรรม จริยธรรม มีจิตสำนึก มีความสามารถสูง มุ่งมั่น และเป็นมืออาชีพ ภาครัฐมีความโปร่งใส ปลอดการทุจริตและประพฤติมิชอบ กฎหมายมีความสอดคล้องเหมาะสมกับบริบทต่าง ๆ และมีเท่าที่จำเป็น กระบวนการยุติธรรมเคารพสิทธิมนุษยชนและปฏิบัติต่อประชาชนโดยเสมอภาค

๒. แผนแม่บทภายใต้ยุทธศาสตร์ชาติ ประกอบด้วย

ประเด็น	หมายเลข	เป้าหมายประเด็นของแผนแม่บทฯ	แผนย่อยของแผนแม่บทฯ และเป้าหมายแผนย่อย
๑. ความมั่นคง	๑	<ul style="list-style-type: none"> ประเทศชาติมีความมั่นคงในทุกมิติ และทุกระดับเพิ่มขึ้น ประชาชนอยู่ดี กินดี และมีความสุขดีขึ้น 	<p>๑. แผนย่อยการรักษาความสงบภายในประเทศ</p> <p>๑.๑) ประชาชนมีความมั่นคง ปลอดภัยในชีวิต และทรัพย์สินเพิ่มขึ้น</p> <p>๑.๒) คนไทยมีความจงรักภักดี ซื่อสัตย์ พร้อมธำรงรักษาไว้ซึ่งสถาบันหลักของชาติ สถาบันศาสนาเป็นที่เคารพ ยึดเหนี่ยวจิตใจของคนไทยสูงขึ้น</p> <p>๑.๓) การเมืองมีเสถียรภาพและธรรมาภิบาลสูงขึ้น</p> <p>๒. แผนย่อยการป้องกันและแก้ไขปัญหาที่มีผลกระทบต่อความมั่นคง</p> <p>๒.๑) ปัญหาความมั่นคงที่มีอยู่ในปัจจุบัน (เช่น ปัญหายาเสพติด ความมั่นคงทางไซเบอร์ การค้ามนุษย์ ฯลฯ) ได้รับการแก้ไขจนไม่ส่งผลกระทบต่อการบริหารและพัฒนาประเทศ</p> <p>๒.๒) ภาคใต้มีความสงบสุข ร่มเย็น</p> <p>๓. แผนย่อยการพัฒนาศักยภาพของประเทศให้พร้อมเผชิญภัยคุกคามที่กระทบต่อความมั่นคงของชาติ</p> <p>๓.๑) หน่วยงานด้านการข่าวและประชาคมข่าวกรองทำงานอย่างมีประสิทธิภาพเพิ่มขึ้น</p> <p>๓.๒) กองทัพและหน่วยงานด้านความมั่นคงมีความพร้อมสูงขึ้นที่จะเผชิญภัยคุกคามทุกรูปแบบทุกมิติและทุกระดับความรุนแรง</p>

ประเด็น	หมายเลข	เป้าหมายประเด็นของแผนแม่บทฯ	แผนย่อยของแผนแม่บทฯ และเป้าหมายแผนย่อย
			<p>๔. แผนย่อยการบูรณาการความร่วมมือด้านความมั่นคงกับอาเซียน และนานาชาติ รวมทั้งองค์กรภาครัฐและมิใช่ภาครัฐ</p> <p>๔.๑) ประเทศไทยมีความมั่นคงและสามารถรับมือกับความท้าทายจากภายนอก ได้ทุกรูปแบบสูงขึ้น</p> <p>๔.๒) ประเทศไทยมีบทบาทเพิ่มขึ้นในการกำหนดทิศทางและส่งเสริมเสถียรภาพของภูมิภาคเอเชีย รวมทั้งเป็นประเทศแนวหน้าในภูมิภาคอาเซียน</p> <p>๕. แผนย่อยการพัฒนากรอบการบริหารจัดการความมั่นคงแบบองค์รวม</p> <p>๕.๑) กลไกการบริหารจัดการความมั่นคงมีประสิทธิภาพสูงขึ้น</p>
๒. การต่างประเทศ	๒	<ul style="list-style-type: none"> ● การต่างประเทศไทยมีเอกภาพ ทำให้ประเทศไทยมีความมั่นคง มั่งคั่ง ยั่งยืน มีมาตรฐานสากล และมีเกียรติภูมิในประชาคมโลก 	<p>๑. แผนย่อยด้านความร่วมมือด้านความมั่นคงระหว่างประเทศ</p> <p>๑.๑) ประเทศไทยมีความมั่นคงและสามารถรับมือกับความท้าทายจากภายนอก ได้ทุกรูปแบบสูงขึ้น</p> <p>๑.๒) ประเทศไทยมีบทบาทเพิ่มขึ้นในการกำหนดทิศทางและส่งเสริมเสถียรภาพของภูมิภาคเอเชีย รวมทั้งเป็นประเทศแนวหน้าในภูมิภาคอาเซียน</p> <p>๒. แผนย่อยด้านความร่วมมือด้านเศรษฐกิจและความร่วมมือเพื่อการพัฒนาระหว่างประเทศ</p> <p>๒.๑) ประเทศไทยเป็นหนึ่งในศูนย์กลางการค้า การลงทุน การบริการ และความเชื่อมโยงที่สำคัญในภูมิภาคเอเชีย โดยมีระบบเศรษฐกิจที่เน้นนวัตกรรมดีขึ้น</p> <p>๒.๒) ประเทศไทยเป็นหุ้นส่วนการพัฒนาที่ยั่งยืนกับต่างประเทศ เพื่อร่วมกันบรรลุเป้าหมายการพัฒนาที่ยั่งยืนของโลก</p> <p>๓. แผนย่อยด้านการพัฒนาที่สอดคล้องกับมาตรฐานสากลและพันธกรณีระหว่างประเทศ</p> <p>๓.๑) ประเทศไทยมีการพัฒนาที่สอดคล้องกับมาตรฐานสากลในทุกมิติและสามารถมีบทบาทเชิงรุกในการร่วมกำหนดมาตรฐานสากลเพิ่มขึ้น</p> <p>๔. แผนย่อยด้านการส่งเสริมสถานะและบทบาทของประเทศไทยในประชาคมโลก</p> <p>๔.๑) ประเทศไทยมีเกียรติภูมิ อำนาจต่อรอง และได้รับการยอมรับในสากลมากขึ้น</p>

ประเด็น	หมายเลข	เป้าหมายประเด็นของแผนแม่บทฯ	แผนย่อยของแผนแม่บทฯ และเป้าหมายแผนย่อย
			<p>๕. แผนย่อยด้านการต่างประเทศมีเอกภาพและบูรณาการ</p> <p>๕.๑) ทุกภาคส่วนมีส่วนร่วมขับเคลื่อนการต่างประเทศอย่างมีเอกภาพ และไทยเป็นหุ้นส่วนความร่วมมือกับต่างประเทศในทุกมิติมากขึ้น</p>
<p>๓. การเกษตร</p>	<p>๓</p>	<ul style="list-style-type: none"> ● ผลผลิตภัณฑ่มวลรวมในประเทศในสาขาเกษตรเพิ่มขึ้น ● ผลผลิตภาพการผลิตของภาคเกษตรเพิ่มขึ้น 	<p>๑. แผนย่อยเกษตรอัตลักษณ์พื้นถิ่น</p> <p>๑.๑) สินค้าเกษตรอัตลักษณ์พื้นถิ่นมีมูลค่าเพิ่มขึ้น</p> <p>๒. แผนย่อยเกษตรปลอดภัย</p> <p>๒.๑) สินค้าเกษตรปลอดภัยมีมูลค่าเพิ่มขึ้น</p> <p>๒.๒) ผลผลิตภัณฑ์เกษตรปลอดภัยของไทยได้รับการยอมรับด้านคุณภาพความปลอดภัยและคุณค่าทางโภชนาการสูงขึ้น</p> <p>๓. แผนย่อยเกษตรชีวภาพ</p> <p>๓.๑) สินค้าเกษตรชีวภาพมีมูลค่าเพิ่มขึ้น</p> <p>๓.๒) วิสาหกิจการเกษตรจากฐานชีวภาพและภูมิปัญญาท้องถิ่นมีการจัดตั้งทุกตำบล เพิ่มขึ้น</p> <p>๔. แผนย่อยเกษตรแปรรูป</p> <p>๔.๑) สินค้าเกษตรแปรรูปและผลิตภัณฑ์มีมูลค่าเพิ่มขึ้น</p> <p>๕. แผนย่อยเกษตรอัจฉริยะ</p> <p>๕.๑) สินค้าที่ได้จากเทคโนโลยีสมัยใหม่/อัจฉริยะมีมูลค่าเพิ่มขึ้น</p> <p>๕.๒) ผลผลิตต่อหน่วยของฟาร์มหรือแปลงที่มีการใช้เทคโนโลยีสมัยใหม่/อัจฉริยะเพิ่มขึ้น</p> <p>๖. แผนย่อยการพัฒนาาระบบนิเวศการเกษตร</p> <p>๖.๑) ประสิทธิภาพการผลิตสินค้าเกษตรต่อหน่วยมีการปรับตัวเพิ่มขึ้น</p> <p>๖.๒) สถาบันเกษตรกร (สหกรณ์ วิสาหกิจชุมชน และกลุ่มเป้าหมาย) ที่ขึ้นทะเบียนกับกระทรวงเกษตรและสหกรณ์ มีความเข้มแข็งในระดับมาตรฐานเพิ่มขึ้น</p>
<p>๔. อุตสาหกรรมและบริการแห่งอนาคต</p>	<p>๔</p>	<ul style="list-style-type: none"> ● การขยายตัวของผลิตภัณฑ์ มวลรวมในประเทศในภาคอุตสาหกรรม และภาคบริการ 	<p>๑. แผนย่อยอุตสาหกรรมชีวภาพ</p> <p>๑.๑) อุตสาหกรรมชีวภาพมีการขยายตัวเพิ่มขึ้น</p> <p>๒. แผนย่อยอุตสาหกรรมและบริการการแพทย์ครบวงจร</p>

ประเด็น	หมายเลข	เป้าหมายประเด็นของแผนแม่บทฯ	แผนย่อยของแผนแม่บทฯ และเป้าหมายแผนย่อย
		<ul style="list-style-type: none"> ● ผลผลิตภาพการผลิตของภาคอุตสาหกรรม และภาคบริการเพิ่มขึ้น 	<p>๒.๑) อุตสาหกรรมและบริการทางการแพทย์มีการขยายตัวเพิ่มขึ้น</p> <p>๓. แผนย่อยอุตสาหกรรมและบริการดิจิทัล ข้อมูล และปัญญาประดิษฐ์</p> <p>๓.๑) อุตสาหกรรมและบริการเทคโนโลยีดิจิทัล ข้อมูล และปัญญาประดิษฐ์ มีการขยายตัวเพิ่มขึ้น</p> <p>๓.๒) ความสามารถในการพัฒนาด้านเศรษฐกิจดิจิทัลของไทยดีขึ้น</p> <p>๔. แผนย่อยอุตสาหกรรมต่อเนื่องจากการพัฒนาระบบคมนาคม</p> <p>๔.๑) ประเทศไทยเป็นศูนย์กลางการซ่อมบำรุงอากาศยานในภูมิภาคโดยเฉพาะอากาศยานรุ่นใหม่</p> <p>๔.๒) ประเทศไทยเป็นหนึ่งในฐานการผลิตยานยนต์สมัยใหม่ที่สำคัญของโลก*</p> <p>๕. แผนย่อยอุตสาหกรรมความมั่นคงของประเทศ</p> <p>๕.๑) อุตสาหกรรมความมั่นคงของประเทศ มีการขยายตัวเพิ่มขึ้น</p> <p>๕.๒) การส่งออกของอุตสาหกรรมความมั่นคงของประเทศเพิ่มขึ้น</p> <p>๖. แผนย่อยการพัฒนาระบบนิเวศอุตสาหกรรมและบริการแห่งอนาคต</p> <p>๖.๑) แรงงานไทยมีประสิทธิภาพเพิ่มขึ้น</p> <p>๖.๒) ประเทศไทยมีความสามารถในการแข่งขันด้านดิจิทัล ในด้านความพร้อมในอนาคตดีขึ้น</p>
๕. การท่องเที่ยว	๕	<ul style="list-style-type: none"> ● ผลผลิตภัณฑมวลรวมในประเทศด้านการท่องเที่ยวต่อผลผลิตภัณฑมวลรวมในประเทศเพิ่มขึ้น ● รายได้จากการท่องเที่ยวของเมืองรองเพิ่มขึ้น ● ความสามารถทางการแข่งขันด้านการท่องเที่ยวของประเทศไทยดีขึ้น 	<p>๑. แผนย่อยการท่องเที่ยวเชิงสร้างสรรค์และวัฒนธรรม</p> <p>๑.๑) รายได้จากการท่องเที่ยวเชิงสร้างสรรค์และวัฒนธรรมเพิ่มขึ้น</p> <p>๑.๒) เมืองและชุมชนที่มีศักยภาพด้านการท่องเที่ยวเชิงสร้างสรรค์และวัฒนธรรมเพิ่มขึ้น</p> <p>๑.๓) สินค้าท่องเที่ยวเชิงสร้างสรรค์และวัฒนธรรมได้รับการขึ้นทะเบียนทรัพย์สินทางปัญญาเพิ่มขึ้น</p> <p>๒. แผนย่อยการท่องเที่ยวเชิงธุรกิจ</p> <p>๒.๑) รายได้จากการท่องเที่ยวเชิงธุรกิจ เพิ่มขึ้น</p> <p>๒.๒) การเป็นจุดหมายปลายทางในการจัดการประชุมนานาชาติของไทย</p> <p>๓. แผนย่อยการท่องเที่ยวเชิงสุขภาพ ความงาม และแพทย์แผนไทย</p> <p>๓.๑) รายได้จากการท่องเที่ยวเชิงสุขภาพ ความงาม และแพทย์แผนไทย เพิ่มขึ้น</p>

ประเด็น	หมายเลข	เป้าหมายประเด็นของแผนแม่บทฯ	แผนย่อยของแผนแม่บทฯ และเป้าหมายแผนย่อย
			<p>๓.๒) อันดับด้านรายได้การท่องเที่ยวเชิงสุขภาพของประเทศไทย</p> <p>๓.๓) สถานประกอบการด้านการท่องเที่ยวเชิงสุขภาพและบริการทางการแพทย์ได้รับมาตรฐานเพิ่มขึ้น</p> <p>๔. แผนย่อยการท่องเที่ยวสำราญทางน้ำ</p> <p>๔.๑) รายได้การท่องเที่ยวสำราญทางน้ำ เพิ่มขึ้น</p> <p>๔.๒) การขยายตัวของท่าเรือท่องเที่ยวในประเทศไทยเพิ่มขึ้น</p> <p>๕. แผนย่อยการท่องเที่ยวเชื่อมโยงภูมิภาค</p> <p>๕.๑) ประเทศไทยเป็นจุดเชื่อมต่อการเดินทางของนักท่องเที่ยวในภูมิภาคอาเซียน</p> <p>๖. แผนย่อยการพัฒนาระบบนิเวศการท่องเที่ยว</p> <p>๖.๑) นักท่องเที่ยวมีความปลอดภัยในชีวิตและทรัพย์สินมากขึ้น</p> <p>๖.๒) โครงสร้างพื้นฐานเพื่อสนับสนุนการท่องเที่ยวมีคุณภาพและมาตรฐานดีขึ้น</p> <p>๖.๓) การท่องเที่ยวอย่างมีความรับผิดชอบต่อสังคมและสิ่งแวดล้อมดีขึ้น</p>
๖. พื้นที่และเมืองนำอยู่อัจฉริยะ	๖	<ul style="list-style-type: none"> ● ประเทศไทยมีขีดความสามารถในการแข่งขันสูงขึ้น เกิดศูนย์กลางความเจริญทางเศรษฐกิจและสังคมในทุกภูมิภาคของประเทศ เพื่อกระจายความเจริญทางด้านเศรษฐกิจและสังคม ● ประเทศไทยมีพื้นที่มีแผนผังภูมิโนเวคเพื่อเป็นกรอบในการพัฒนาเมืองนำอยู่ ชนบทมั่นคง เกษตรยั่งยืน และอุตสาหกรรมเชิงนิเวศ รวมทั้งผังพื้นที่อนุรักษ์ ทรัพยากร ธรรมชาติ แหล่งโบราณคดี ● ช่องว่างความเหลื่อมล้ำระหว่างพื้นที่ลดลง 	<p>๑. แผนย่อยการพัฒนาเมืองนำอยู่อัจฉริยะ</p> <p>๑.๑) เมืองในพื้นที่เป้าหมายที่ได้รับการพัฒนา เพื่อกระจายความเจริญและลดความเหลื่อมล้ำในทุกมิติ</p> <p>๒. แผนย่อยการพัฒนาพื้นที่เมือง ชนบท เกษตรกรรมและอุตสาหกรรมเชิงนิเวศ ที่มีการบริหารจัดการตามแผนผังภูมิโนเวคอย่างยั่งยืน</p> <p>๒.๑) เมืองมีระบบจัดการสิ่งแวดล้อมและมลพิษที่มีประสิทธิภาพครอบคลุมและได้มาตรฐาน</p> <p>๒.๒) ความยั่งยืนทางภูมิโนเวค ภูมิสังคม และภูมิวัฒนธรรม</p>
๗. โครงสร้างพื้นฐาน ระบบโลจิสติกส์ และดิจิทัล	๗	<ul style="list-style-type: none"> ● ความสามารถในการแข่งขันด้านโครงสร้างพื้นฐานของประเทศดีขึ้น 	<p>๑. แผนย่อยโครงสร้างพื้นฐานด้านคมนาคมและระบบโลจิสติกส์</p> <p>๑.๑) ต้นทุนโลจิสติกส์ของประเทศไทยต่อผลิตภัณฑ์มวลรวมในประเทศลดลง</p> <p>๑.๒) ประสิทธิภาพด้านโลจิสติกส์ระหว่างประเทศของประเทศไทยดีขึ้น</p> <p>๑.๓) การขนส่งสินค้าทางรางเพิ่มขึ้น</p> <p>๑.๔) การเดินทางด้วยระบบขนส่งสาธารณะในเขตเมืองเพิ่มขึ้น</p>

ประเด็น	หมายเลข	เป้าหมายประเด็นของแผนแม่บทฯ	แผนย่อยของแผนแม่บทฯ และเป้าหมายแผนย่อย
			<p>๑.๕) ผู้เสียชีวิตจากอุบัติเหตุทางถนนลดลง</p> <p>๒. แผนย่อยโครงสร้างพื้นฐานด้านพลังงาน</p> <p>๒.๑) การใช้ก๊าซธรรมชาติในการผลิตไฟฟ้าลดลง</p> <p>๒.๒) การใช้พลังงานทดแทนที่ผลิตภายในประเทศเพิ่มมากขึ้น</p> <p>๒.๓) ประสิทธิภาพการใช้พลังงานของประเทศเพิ่มขึ้น</p> <p>๒.๔) การปรับปรุงและพัฒนาระบบไฟฟ้าของประเทศให้มีประสิทธิภาพด้วยเทคโนโลยีระบบโครงข่ายสมาร์ทกริด</p> <p>๓. แผนย่อยโครงสร้างพื้นฐานด้านดิจิทัล</p> <p>๓.๑) ประชาชนมีความสามารถในการเข้าถึงอินเทอร์เน็ตมากขึ้น</p>
<p>๘. ผู้ประกอบการและวิสาหกิจขนาดกลางและขนาดย่อมยุคใหม่</p>	<p>๘</p>	<ul style="list-style-type: none"> ● ผู้ประกอบการในทุกระดับเป็นผู้ประกอบการยุคใหม่ที่มีบทบาทต่อระบบเศรษฐกิจเพิ่มมากขึ้น 	<p>๑. แผนย่อยการสร้างความเข้มแข็งผู้ประกอบการอัจฉริยะ</p> <p>๑.๑) วิสาหกิจขนาดกลางและขนาดย่อมรายใหม่ในประเทศเพิ่มขึ้น</p> <p>๑.๒) ความสามารถในการแข่งขันด้านการใช้เครื่องมือและเทคโนโลยีดิจิทัลดีขึ้น</p> <p>๒. แผนย่อยการสร้างโอกาสเข้าถึงบริการทางการเงิน</p> <p>๒.๑) สินเชื่อธุรกิจรายใหม่ที่ไม่ใช่รายใหญ่เพิ่มขึ้น</p> <p>๒.๒) มูลค่าการระดมทุนผ่านตลาด ทุนของกิจการที่เริ่มตั้งต้นและวิสาหกิจขนาดกลางและขนาดย่อมเพิ่มขึ้น</p> <p>๓. แผนย่อยการสร้างโอกาสเข้าถึงตลาด</p> <p>๓.๑) มูลค่าพาณิชย์อิเล็กทรอนิกส์ของวิสาหกิจขนาดกลางและขนาดย่อมเพิ่มขึ้น</p> <p>๓.๒) ความสามารถในการแข่งขันด้านการค้าระหว่างประเทศดีขึ้น</p> <p>๓.๓) การขยายตัวการส่งออกของวิสาหกิจขนาดกลางและขนาดย่อมเพิ่มขึ้น</p> <p>๔. แผนย่อยการสร้างระบบนิเวศน์ที่เอื้อต่อการดำเนินธุรกิจของผู้ประกอบการและวิสาหกิจขนาดกลางและขนาดย่อมยุคใหม่</p> <p>๔.๑) อันดับนโยบายของภาครัฐที่มีต่อวิสาหกิจและผู้ประกอบการด้านการสนับสนุนและความสอดคล้องของนโยบายดีขึ้น</p>
<p>๙. เขตเศรษฐกิจพิเศษ</p>	<p>๙</p>	<ul style="list-style-type: none"> ● การเจริญเติบโตของผลิตภัณฑ์มวลรวมของเขตเศรษฐกิจพิเศษทั้งหมดเพิ่มขึ้น 	<p>๑. แผนย่อยการพัฒนาเขตพัฒนาพิเศษภาคตะวันออก</p> <p>๑.๑) การขยายตัวของผลิตภัณฑ์มวลรวมของพื้นที่เขตพัฒนาพิเศษภาคตะวันออกเพิ่มขึ้น</p>

ประเด็น	หมายเลข	เป้าหมายประเด็นของแผนแม่บทฯ	แผนย่อยของแผนแม่บทฯ และเป้าหมายแผนย่อย
		<ul style="list-style-type: none"> ● การลงทุนในเขตเศรษฐกิจพิเศษทั้งหมดเพิ่มขึ้น 	<p>๑.๒) การลงทุนในเขตพัฒนาพิเศษภาคตะวันออกเพิ่มขึ้น</p> <p>๒. แผนย่อยการพัฒนาระเบียงเศรษฐกิจ</p> <p>๒.๑) การขยายตัวของผลิตภัณฑ์มวลรวมของพื้นที่ระเบียงเศรษฐกิจพิเศษ</p> <p>๒.๒) การลงทุนในพื้นที่ระเบียงเศรษฐกิจพิเศษเพิ่มขึ้น</p> <p>๓. แผนย่อยการพัฒนาเขตเศรษฐกิจพิเศษชายแดน</p> <p>๓.๑) การขยายตัวของผลิตภัณฑ์มวลรวมของพื้นที่เขตพัฒนาเศรษฐกิจพิเศษชายแดนเพิ่มขึ้น</p> <p>๓.๒) การลงทุนในเขตพัฒนาเศรษฐกิจพิเศษชายแดนเพิ่มขึ้น</p>
๑๐. การปรับเปลี่ยนค่านิยมและวัฒนธรรม	๑๐	<ul style="list-style-type: none"> ● คนไทยมีคุณธรรม จริยธรรม ค่านิยมที่ดีงาม และมีความรัก และภูมิใจในความเป็นไทยมากขึ้น นำหลักปรัชญาของเศรษฐกิจพอเพียงมาใช้ในการดำรงชีวิต สังคมไทยมีความสุขและเป็นที่ยอมรับของนานาชาติประเทศมากขึ้น 	<p>๑. แผนย่อยการปลูกฝังคุณธรรม จริยธรรม ค่านิยม และการเสริมสร้างจิตสาธารณะและการเป็นพลเมืองที่ดี</p> <p>๑.๑) คนไทยเป็นมนุษย์ที่สมบูรณ์ มีความพร้อมในทุกมิติตามมาตรฐานและสมดุลงานด้านสติปัญญา คุณธรรมจริยธรรม มีจิตวิญญาณที่ดี เข้าใจในการปฏิบัติตนปรับตัวเข้ากับสภาพแวดล้อมดีขึ้น</p> <p>๒. แผนย่อยการสร้างค่านิยมและวัฒนธรรมที่พึงประสงค์จากภาคธุรกิจ</p> <p>๒.๑) ภาคธุรกิจมีบทบาทสำคัญในการลงทุนเพื่อสังคมเพิ่มขึ้น</p> <p>๓. แผนย่อยการใช้สื่อและสื่อสารมวลชนในการปลูกฝังค่านิยมและวัฒนธรรมของคนในสังคม</p> <p>๓.๑) สื่อในสังคมไทยมีความเข้มแข็ง สามารถสร้างภูมิคุ้มกันให้แก่ประชาชนในสังคม ทำให้เกิดสังคมแห่งการเรียนรู้ปลอดภัย และสร้างสรรค์เพิ่มขึ้น</p>
๑๑. การพัฒนาศักยภาพคนตลอดช่วงชีวิต	๑๑	<ul style="list-style-type: none"> ● คนไทยทุกช่วงวัยมีคุณภาพเพิ่มขึ้น ได้รับการพัฒนาอย่างสมดุล ทั้งด้านร่างกาย สติปัญญาและคุณธรรมจริยธรรม เป็นผู้ที่มีความรู้และทักษะในศตวรรษที่ ๒๑ รักการเรียนรู้อย่างต่อเนื่องตลอดชีวิต 	<p>๑. แผนย่อยการสร้างสภาพแวดล้อมที่เอื้อต่อการพัฒนาและเสริมสร้างศักยภาพมนุษย์</p> <p>๑.๑) ครอบครัวไทยมีความเข้มแข็ง และมีจิตสำนึกความเป็นไทย ดำรงชีวิตแบบพอเพียงมากขึ้น</p> <p>๒. แผนย่อยการพัฒนาเด็กตั้งแต่ช่วงการตั้งครรภ์จนถึงปฐมวัย</p> <p>๒.๑) เด็กเกิดอย่างมีคุณภาพ มีพัฒนาการสมวัย สามารถเข้าถึงบริการที่มีคุณภาพมากขึ้น</p>

ประเด็น	หมายเลข	เป้าหมายประเด็นของแผนแม่บทฯ	แผนย่อยของแผนแม่บทฯ และเป้าหมายแผนย่อย
			<p>๓. แผนย่อยการพัฒนาช่วงวัยเรียนและวัยรุ่น</p> <p>๓.๑) วัยเรียน/วัยรุ่น มีความรู้และทักษะในศตวรรษที่ ๒๑ ครบถ้วน รู้จักคิด วิเคราะห์ รักการเรียนรู้ มีสำนึกพลเมือง มีความกล้าหาญทางจริยธรรม มีความสามารถในการแก้ปัญหา ปรับตัว สื่อสาร และทำงานร่วมกับผู้อื่นได้ อย่างมีประสิทธิภาพตลอดชีวิตดีขึ้น</p> <p>๔. แผนย่อยการพัฒนาและยกระดับศักยภาพวัยแรงงาน</p> <p>๔.๑) แรงงานมีศักยภาพในการเพิ่มผลผลิต มีทักษะอาชีพสูง ตระหนักใน ความสำคัญที่จะพัฒนาตนเองให้เต็มศักยภาพ สามารถปรับตัวและเรียนรู้ สิ่งใหม่ตามพลวัตของโครงสร้างอาชีพและความต้องการของตลาดแรงงาน เพิ่มขึ้น</p> <p>๔.๒) มีคนไทยที่มีความสามารถและผู้เชี่ยวชาญต่างประเทศเข้ามาทำ วิทยาศาสตร์ เทคโนโลยี และนวัตกรรมในอุตสาหกรรมเป้าหมายเพิ่มขึ้น</p> <p>๕. แผนย่อยการส่งเสริมศักยภาพผู้สูงอายุ</p> <p>๕.๑) ผู้สูงอายุมีคุณภาพชีวิตที่ดี มีความมั่นคงในชีวิต มีทักษะการดำรงชีวิต เรียนรู้พัฒนาตลอดชีวิต มีส่วนร่วมในกิจกรรมสังคม สร้างมูลค่าเพิ่มให้แก่ สังคมเพิ่มขึ้น</p>
๑๒. การพัฒนาการเรียนรู้	๑๒	<ul style="list-style-type: none"> ● คนไทยมีการศึกษาที่มีคุณภาพตามมาตรฐานสากล เพิ่มขึ้น มีทักษะที่จำเป็นของโลกศตวรรษที่ ๒๑ สามารถแก้ปัญหา ปรับตัว สื่อสาร และทำงาน ร่วมกับผู้อื่นได้อย่างมีประสิทธิภาพเพิ่มขึ้น มีนิสัยใฝ่ เรียนรู้อย่างต่อเนื่องตลอดชีวิต ● คนไทยได้รับการพัฒนาเต็มตามศักยภาพตามความ ถนัดและความสามารถของพหุปัญญาดีขึ้น 	<p>๑. แผนย่อยการปฏิรูปกระบวนการเรียนรู้ที่ตอบสนองต่อการเปลี่ยนแปลงในศตวรรษที่ ๒๑</p> <p>๑.๑) คนไทยได้รับการศึกษาที่มีคุณภาพตามมาตรฐาน มีทักษะการเรียนรู้ และ ทักษะที่จำเป็นของโลกศตวรรษที่ ๒๑ สามารถเข้าถึงการเรียนรู้ อย่าง ต่อเนื่องตลอดชีวิตดีขึ้น</p> <p>๒. แผนย่อยการตระหนักถึงพหุปัญญาของมนุษย์ที่หลากหลาย</p> <p>๒.๑) ประเทศไทยมีระบบข้อมูลเพื่อการส่งเสริมการพัฒนาศักยภาพตามพหุ ปัญญา เพื่อประโยชน์ในการพัฒนาและการส่งต่อการพัฒนาให้เต็มตาม ศักยภาพเพิ่มขึ้น</p>

ประเด็น	หมายเลข	เป้าหมายประเด็นของแผนแม่บทฯ	แผนย่อยของแผนแม่บทฯ และเป้าหมายแผนย่อย
๑๓. การเสริมสร้างให้คนไทยมีสุขภาพที่ดี	๑๓	<ul style="list-style-type: none"> คนไทยมีสุขภาพที่ดีขึ้นและมีความเป็นอยู่ดีเพิ่มขึ้น 	<p>๑. แผนย่อยการสร้างความรู้ด้านสุขภาพและการป้องกันและควบคุมปัจจัยเสี่ยงที่คุกคามสุขภาพ</p> <p>๑.๑) ประชาชนมีความรู้ด้านสุขภาพสามารถดูแลสุขภาพ มีพฤติกรรมสุขภาพที่พึงประสงค์ และสามารถป้องกันและลดโรคที่สามารถป้องกันได้เกิดเป็นสังคมบ่มเพาะจิตสำนึกการมีสุขภาพดีสูงขึ้น</p> <p>๒. แผนย่อยการใช้ชุมชนเป็นฐานในการสร้างสภาพแวดล้อมที่เอื้อต่อการมีสุขภาพที่ดี</p> <p>๒.๑) จำนวนชุมชนสุขภาพดีเพิ่มขึ้น</p> <p>๓. แผนย่อยการพัฒนาระบบบริการสุขภาพที่ทันสมัยสนับสนุนการสร้างสุขภาพที่ดี</p> <p>๓.๑) มีระบบสาธารณสุขที่ได้มาตรฐานที่ประชากรทุกระดับเข้าถึงได้ดีขึ้น</p> <p>๔. แผนย่อยการกระจายบริการสาธารณสุขอย่างทั่วถึงและมีคุณภาพ</p> <p>๔.๑) การเข้าถึงบริการสาธารณสุขมีความเหลื่อมล้ำลดลง</p> <p>๕. แผนย่อยการพัฒนาและสร้างระบบรับมือและปรับตัวต่อโรคอุบัติใหม่และโรคอุบัติซ้ำที่เกิดจากการเปลี่ยนแปลงสภาพภูมิอากาศ</p> <p>๕.๑) ประชาชนมีความรู้สุขภาพ เรื่องโรคอุบัติใหม่และโรคอุบัติซ้ำที่เกิดจากการเปลี่ยนแปลงภูมิอากาศมากขึ้น</p>
๑๔. ศักยภาพการกีฬา	๑๔	<ul style="list-style-type: none"> คนไทยมีสุขภาพดีขึ้น มีน้ำใจนักกีฬา และมีวินัยเคารพกฎกติกามากขึ้นด้วยกีฬา 	<p>๑. แผนย่อยการส่งเสริมการออกกำลังกาย และกีฬาขั้นพื้นฐานให้กลายเป็นวิถีชีวิตและการส่งเสริมให้ประชาชนมีส่วนร่วมในกิจกรรมออกกำลังกาย กีฬา และนันทนาการ</p> <p>๑.๑) คนไทยออกกำลังกาย เล่นกีฬา และนันทนาการอย่างสม่ำเสมอเพิ่มขึ้น</p> <p>๒. แผนย่อยการส่งเสริมการกีฬาเพื่อพัฒนาสู่ระดับอาชีพ</p> <p>๒.๑) นักกีฬาไทยประสบความสำเร็จในการแข่งขันระดับนานาชาติ</p> <p>๓. แผนย่อยการพัฒนาบุคลากรด้านการกีฬาและนันทนาการ</p> <p>๓.๑) บุคลากรด้านการกีฬาและนันทนาการมีคุณภาพและมาตรฐานเพิ่มขึ้น</p>
๑๕. พลังทางสังคม	๑๕	<ul style="list-style-type: none"> ทุกภาคส่วนมีส่วนร่วมในการพัฒนาสังคมเพิ่มขึ้น 	<p>๑. แผนย่อยการเสริมสร้างทุนทางสังคม</p> <p>๑.๑) ภาคีการพัฒนามีบทบาทในการพัฒนาสังคมมากขึ้นอย่างต่อเนื่อง</p>

ประเด็น	หมายเลข	เป้าหมายประเด็นของแผนแม่บทฯ	แผนย่อยของแผนแม่บทฯ และเป้าหมายแผนย่อย
			<p>๒. แผนย่อยการรองรับสังคมสูงวัยเชิงรุก</p> <p>๒.๑) ประชากรไทยมีการเตรียมการก่อนยามสูงอายุเพื่อให้สูงวัยอย่างมีคุณภาพเพิ่มขึ้น</p> <p>๒.๒) ผู้สูงอายุมีความเป็นอยู่ที่ดีขึ้นอย่างต่อเนื่อง</p>
๑๖. เศรษฐกิจฐานราก	๑๖	<ul style="list-style-type: none"> รายได้ของประชากรกลุ่มรายได้น้อยเพิ่มขึ้นอย่างกระจายและอย่างต่อเนื่อง 	<p>๑. แผนย่อยการยกระดับศักยภาพการเป็นผู้ประกอบการธุรกิจ</p> <p>๑.๑) ศักยภาพและขีดความสามารถของเศรษฐกิจฐานรากเพิ่มขึ้น</p> <p>๒. แผนย่อยการสร้างสภาพแวดล้อมและกลไกที่ส่งเสริมการพัฒนาเศรษฐกิจฐานราก</p> <p>๒.๑) ผู้ประกอบการเศรษฐกิจฐานรากมีรายได้เพิ่มขึ้นอย่างต่อเนื่อง</p> <p>๒.๒) กลุ่มประชากรรายได้ต่ำสุดร้อยละ ๔๐ มีความสามารถในการบริหารจัดการหนี้สินได้มีประสิทธิภาพเพิ่มขึ้นอย่างต่อเนื่อง</p>
๑๗. ความเสมอภาคและหลักประกันทางสังคม	๑๗	<ul style="list-style-type: none"> คนไทยทุกคนได้รับการคุ้มครองและมีหลักประกันทางสังคมเพิ่มขึ้น 	<p>๑. แผนย่อยการคุ้มครองทางสังคมขั้นพื้นฐานและหลักประกันทางเศรษฐกิจ สังคม และสุขภาพ</p> <p>๑.๑) คนไทยทุกคน โดยเฉพาะกลุ่มด้อยโอกาสและกลุ่มเปราะบางได้รับการคุ้มครองและมีหลักประกันทางสังคมเพิ่มขึ้น</p> <p>๒. แผนย่อยมาตรการแบบเจาะจงกลุ่มเป้าหมายเพื่อแก้ปัญหาเฉพาะกลุ่ม</p> <p>๒.๑) มีระบบและกลไกในการให้ความช่วยเหลือกลุ่มเป้าหมายที่ต้องการความช่วยเหลือเป็นพิเศษได้ครอบคลุมมากยิ่งขึ้น</p>
๑๘. การเติบโตอย่างยั่งยืน	๑๘	<ul style="list-style-type: none"> สภาพแวดล้อมของประเทศไทยมีคุณภาพดีขึ้นอย่างยั่งยืน 	<p>๑. แผนย่อยการสร้างการเติบโตอย่างยั่งยืนบนสังคมเศรษฐกิจสีเขียว</p> <p>๑.๑) การบริโภคและการผลิตของประเทศมีความยั่งยืนสูงขึ้น</p> <p>๑.๒) พื้นที่สีเขียวทุกประเภทเพิ่มขึ้น</p> <p>๒. แผนย่อยการสร้างการเติบโตอย่างยั่งยืนบนสังคมเศรษฐกิจภาคทะเล</p> <p>๒.๑) ความสมบูรณ์ของระบบนิเวศทางทะเลเพิ่มขึ้น</p> <p>๓. แผนย่อยการสร้างการเติบโตอย่างยั่งยืนบนสังคมที่เป็นมิตรต่อสภาพภูมิอากาศ</p> <p>๓.๑) การปล่อยก๊าซเรือนกระจกของประเทศไทยลดลง</p> <p>๔. แผนย่อยการจัดการมลพิษที่มีผลกระทบต่อสิ่งแวดล้อม และสารเคมีในภาคเกษตร ทั้งระบบให้เป็นที่ไปตามมาตรฐานสากล</p>

ประเด็น	หมายเลข	เป้าหมายประเด็นของแผนแม่บทฯ	แผนย่อยของแผนแม่บทฯ และเป้าหมายแผนย่อย
			<p>๔.๑) คุณภาพน้ำในแหล่งน้ำผิวดิน แหล่งน้ำใต้ดินและแหล่งน้ำทะเลมีคุณภาพเหมาะสมกับประเภทการใช้ประโยชน์</p> <p>๔.๒) คุณภาพอากาศ และเสียงอยู่ระดับมาตรฐานของประเทศไทย</p> <p>๔.๓) การจัดการขยะมูลฝอย มูลฝอยติดเชื้อ ของเสียอันตรายสารเคมีในภาคเกษตรและการอุตสาหกรรมมีประสิทธิภาพมากขึ้น</p> <p>๕. แผนย่อยการยกระดับกระบวนการผลิตเพื่อกำหนดอนาคตประเทศ</p> <p>๕.๑) คนไทยมีคุณลักษณะและพฤติกรรมที่พึงประสงค์ด้านสิ่งแวดล้อมและคุณภาพชีวิตที่ดี</p>
๑๙. การบริหารจัดการน้ำทั้งระบบ	๑๙	<ul style="list-style-type: none"> ● ความมั่นคงด้านน้ำของประเทศเพิ่มขึ้น ● ผลผลิตของน้ำทั้งระบบ เพิ่มขึ้น ในการใช้น้ำอย่างประหยัดและสร้างมูลค่าเพิ่มจากการใช้น้ำ ● แม่น้ำลำคลองและแหล่งน้ำธรรมชาติได้รับการอนุรักษ์และฟื้นฟูสภาพให้มีระบบนิเวศที่ดี 	<p>๑. แผนย่อยการพัฒนาการจัดการน้ำเชิงลุ่มน้ำทั้งระบบเพื่อเพิ่มความมั่นคงด้านน้ำของประเทศ</p> <p>๑.๑) ระดับความมั่นคงด้านน้ำอุปโภคบริโภคเพิ่มขึ้น</p> <p>๑.๒) ระดับการรับมือกับพิบัติภัยด้านน้ำเพิ่มขึ้น</p> <p>๑.๓) ยกระดับธรรมาภิบาลในการบริหารจัดการน้ำเพิ่มขึ้น</p> <p>๒.) แผนย่อยการเพิ่มผลผลิตของน้ำทั้งระบบ ในการใช้น้ำอย่างประหยัด รู้คุณค่า และสร้างมูลค่าเพิ่มจากการใช้น้ำให้ทัดเทียมกับระดับสากล</p> <p>๒.๑) ระดับความมั่นคง ด้านน้ำในเขตเมืองเพิ่มขึ้น</p> <p>๒.๒) ระดับความมั่นคงด้านน้ำเพื่อการ พัฒนาเศรษฐกิจเพิ่มขึ้น</p> <p>๓.) แผนย่อยการอนุรักษ์และฟื้นฟูแม่น้ำลำคลองและแหล่งน้ำธรรมชาติทั่วประเทศ</p> <p>๓.๑) แม่น้ำลำคลองและแหล่งน้ำธรรมชาติทั่วประเทศมีระบบนิเวศและทัศนียภาพที่ดี มีคุณภาพได้มาตรฐานเพิ่มขึ้น</p>
๒๐. การบริการประชาชนและประสิทธิภาพภาครัฐ	๒๐	<ul style="list-style-type: none"> ● บริการของรัฐมีประสิทธิภาพและมีคุณภาพเป็นที่ยอมรับของผู้ใช้บริการ ● ภาครัฐมีการดำเนินการที่มีประสิทธิภาพ ด้วยการนำนวัตกรรม เทคโนโลยีมาประยุกต์ใช้ 	<p>๑. แผนย่อยการพัฒนาบริการประชาชน</p> <p>๑.๑) งานบริการภาครัฐที่ปรับเปลี่ยนเป็นดิจิทัลเพิ่มขึ้น</p> <p>๒. แผนย่อยการบริหารจัดการการเงินการคลัง</p> <p>๒.๑) หน่วยงานภาครัฐบรรลุผลสัมฤทธิ์ตามเป้าหมายยุทธศาสตร์ชาติ</p> <p>๒.๒) ภาษีที่จัดเก็บถูกนำไปใช้อย่างมีประสิทธิภาพ</p> <p>๒.๓) หน่วยงานของรัฐดำเนินการโครงการตามห่วงโซ่คุณค่าของประเทศไทยเพื่อการบรรลุเป้าหมายยุทธศาสตร์ชาติ</p>

ประเด็น	หมายเลข	เป้าหมายประเด็นของแผนแม่บทฯ	แผนย่อยของแผนแม่บทฯ และเป้าหมายแผนย่อย
			<p>๓. แผนย่อยการปรับสมดุลภาครัฐ</p> <p>๓.๑) เปิดโอกาสให้ภาคส่วนต่าง ๆ มีส่วนร่วมในการจัดบริการสาธารณะและกิจกรรมสาธารณะอย่างเหมาะสม</p> <p>๓.๒) องค์กรปกครองส่วนท้องถิ่นต้องมีสมรรถนะและสร้างความทันสมัยในการจัดบริการสาธารณะและกิจกรรมสาธารณะให้กับประชาชน</p> <p>๔. แผนย่อยการพัฒนาาระบบบริหารงานภาครัฐ</p> <p>๔.๑) ภาครัฐมีขีดสมรรถนะสูงเทียบเท่ามาตรฐานสากลและมีความคล่องตัว</p> <p>๕. แผนย่อยการสร้างและพัฒนาบุคลากรภาครัฐ</p> <p>๕.๑) บุคลากรภาครัฐยึดค่านิยมในการทำงานเพื่อประชาชน ยึดหลักคุณธรรม จริยธรรม มีจิตสำนึก มีความสามารถสูง มุ่งมั่น และเป็นมืออาชีพ</p>
๒๑. การต่อต้านการทุจริตและประพฤติมิชอบ	๒๑	<ul style="list-style-type: none"> ● ประเทศไทยปลอดการทุจริตและประพฤติมิชอบ 	<p>๑. แผนย่อยการป้องกันการทุจริตและประพฤติมิชอบ</p> <p>๑.๑) ประชาชนมีวัฒนธรรมและพฤติกรรมซื่อสัตย์สุจริต</p> <p>๑.๒) คดีทุจริตและประพฤติมิชอบลดลง</p> <p>๒. แผนย่อยการปราบปรามการทุจริต</p> <p>๒.๑) การดำเนินคดีทุจริตมีความรวดเร็ว เป็นธรรม โปร่งใส ไม่เลือกปฏิบัติ</p>
๒๒. กฎหมายและกระบวนการยุติธรรม	๒๒	<ul style="list-style-type: none"> ● กฎหมายเป็นเครื่องมือให้ทุกภาคส่วนได้ประโยชน์จากการพัฒนาประเทศอย่างเท่าเทียมและเป็นธรรม ● การอำนวยความสะดวกยุติธรรมเป็นไปโดยความเสมอภาค โปร่งใส เป็นธรรม ทัวถึง และปราศจากการเลือกปฏิบัติ 	<p>๑. แผนย่อยการพัฒนากฎหมาย</p> <p>๑.๑) กฎหมายไม่เป็นอุปสรรคต่อการพัฒนาภาครัฐและภาคเอกชนอยู่ภายใต้กรอบกฎหมายที่มุ่งให้ประชาชนในวงกว้างได้รับประโยชน์จากการพัฒนาประเทศโดยทั่วถึง</p> <p>๑.๒) การปฏิบัติตามและการบังคับใช้กฎหมายมีความคุ้มค่าทางเศรษฐกิจ ทัวถึง ไม่เลือกปฏิบัติ และเป็นธรรม</p> <p>๑.๓) ประชาชนมีส่วนร่วมในการพัฒนากฎหมาย</p> <p>๑.๔) การมีกฎหมายที่ดีและเท่าที่จำเป็น*</p> <p>๒. แผนย่อยการพัฒนาระบบการยุติธรรม</p> <p>๒.๑) การอำนวยความสะดวกยุติธรรม มีความโปร่งใส สะดวก รวดเร็ว เสมอภาค ทัวถึง เป็นธรรม และปราศจากการเลือกปฏิบัติ</p>

ประเด็น	หมายเลข	เป้าหมายประเด็นของแผนแม่บทฯ	แผนย่อยของแผนแม่บทฯ และเป้าหมายแผนย่อย
๒๓. การวิจัยและพัฒนานวัตกรรม	๒๓	<ul style="list-style-type: none"> ● ความสามารถในการแข่งขันด้านโครงสร้างพื้นฐานทางเทคโนโลยี และด้านโครงสร้างพื้นฐานทางวิทยาศาสตร์ของประเทศเพิ่มสูงขึ้น ● มูลค่าการลงทุนวิจัยและพัฒนา นวัตกรรมต่อผลิตภัณฑ์มวลรวมในประเทศเพิ่มขึ้น 	<ol style="list-style-type: none"> ๑. แผนย่อยการวิจัยและพัฒนานวัตกรรม ด้านเศรษฐกิจ <ol style="list-style-type: none"> ๑.๑) ภาคอุตสาหกรรมการผลิตและบริการ สร้างมูลค่าเพิ่มสูงขึ้นจากการวิจัยและนวัตกรรมส่งผลให้เกิดการขยายตัวเพิ่มขึ้นจากปัจจุบัน ๑.๒) วิทยาศาสตร์ในกลุ่มเป้าหมายด้านเศรษฐกิจที่มีนวัตกรรมเพิ่มขึ้น ๒. แผนย่อยการวิจัยและพัฒนานวัตกรรม ด้านสังคม <ol style="list-style-type: none"> ๒.๑) คุณภาพชีวิต ศักยภาพทรัพยากรมนุษย์ และความเสมอภาคทางสังคมได้รับการยกระดับเพิ่มขึ้น จากผลการวิจัยและพัฒนานวัตกรรมเชิงสังคม ๓. แผนย่อยการวิจัยและพัฒนานวัตกรรม ด้านสิ่งแวดล้อม <ol style="list-style-type: none"> ๓.๑) การประยุกต์ใช้ความรู้ เทคโนโลยีและนวัตกรรมในการเพิ่มมูลค่าของเศรษฐกิจสีเขียวอย่างยั่งยืนเพิ่มขึ้น ๔. แผนย่อยการวิจัยและพัฒนานวัตกรรม ด้านองค์ความรู้พื้นฐาน <ol style="list-style-type: none"> ๔.๑) ประเทศไทยมีขีดความสามารถในการแข่งขันด้านนวัตกรรมและเทคโนโลยีขั้นสูงทัดเทียมประเทศที่ก้าวหน้าในเอเชีย ๕. แผนย่อยด้านปัจจัยสนับสนุนในการวิจัยและพัฒนานวัตกรรม <ol style="list-style-type: none"> ๕.๑) จำนวนโครงสร้างพื้นฐานวิทยาศาสตร์และเทคโนโลยีสมัยใหม่ที่จำเป็นต่อการพัฒนาประเทศเพิ่มขึ้น ๕.๒) สัดส่วนการลงทุนวิจัยและพัฒนาของภาคเอกชนต่อภาครัฐเพิ่มขึ้น

